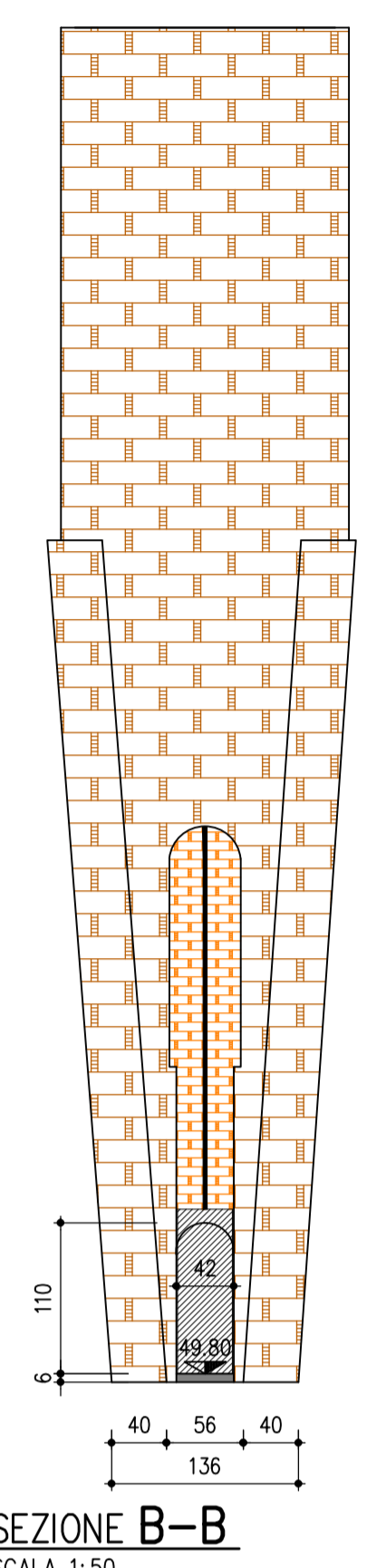
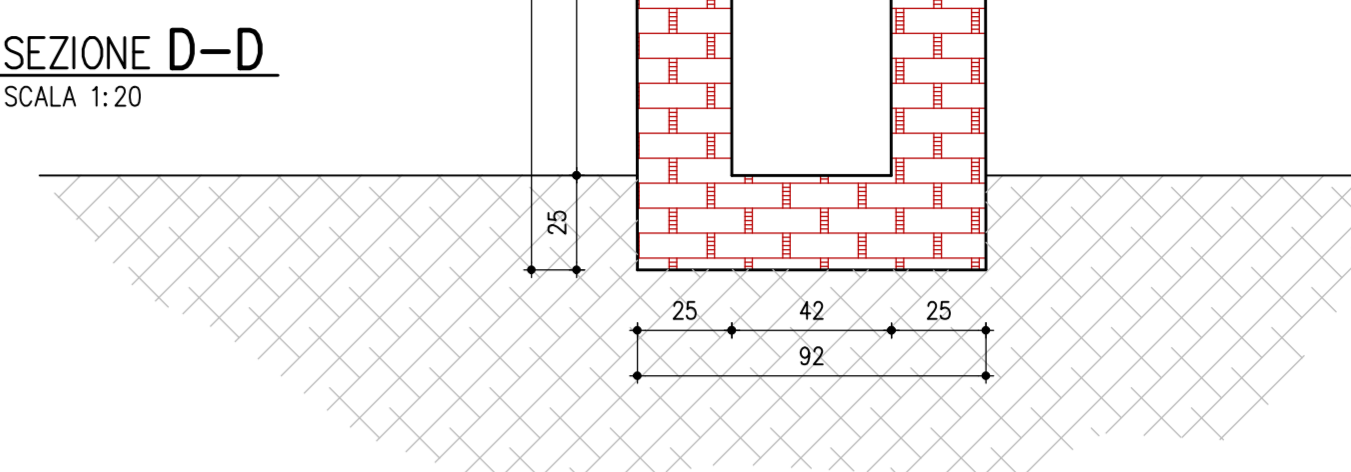
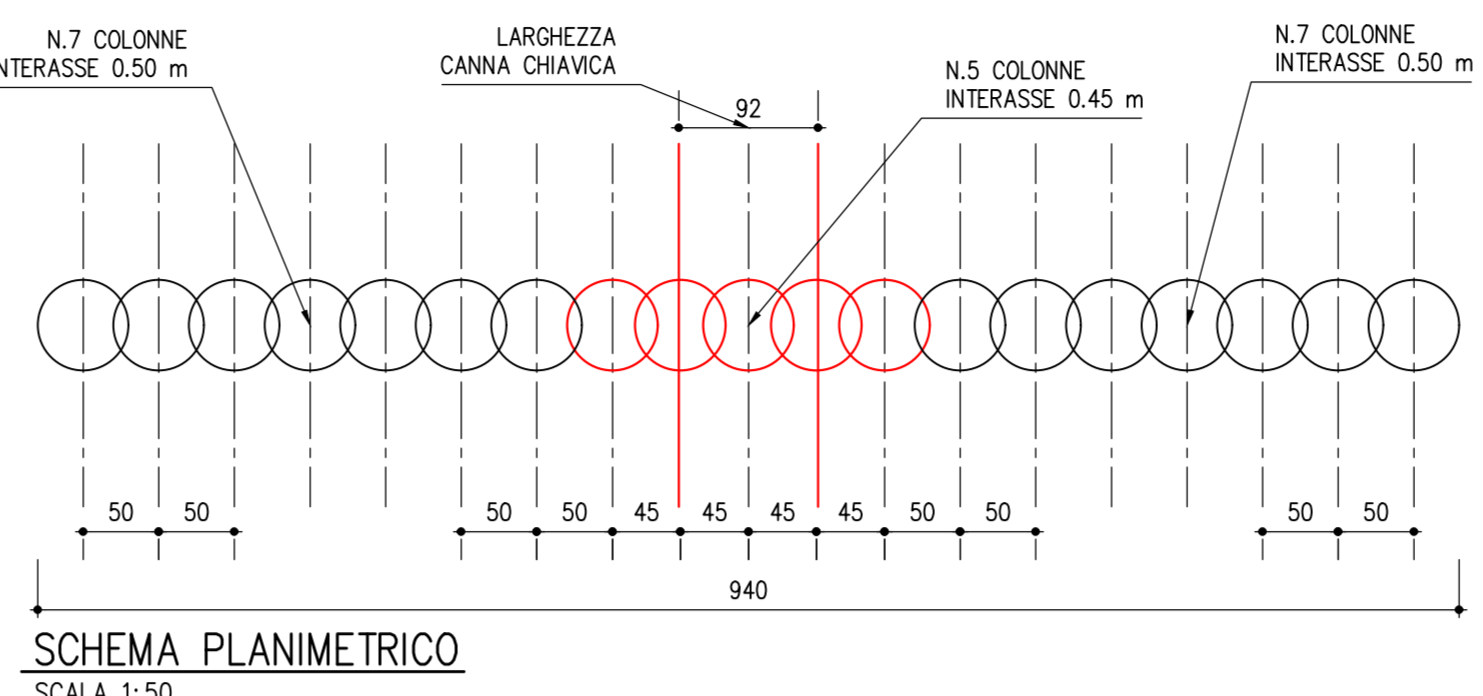
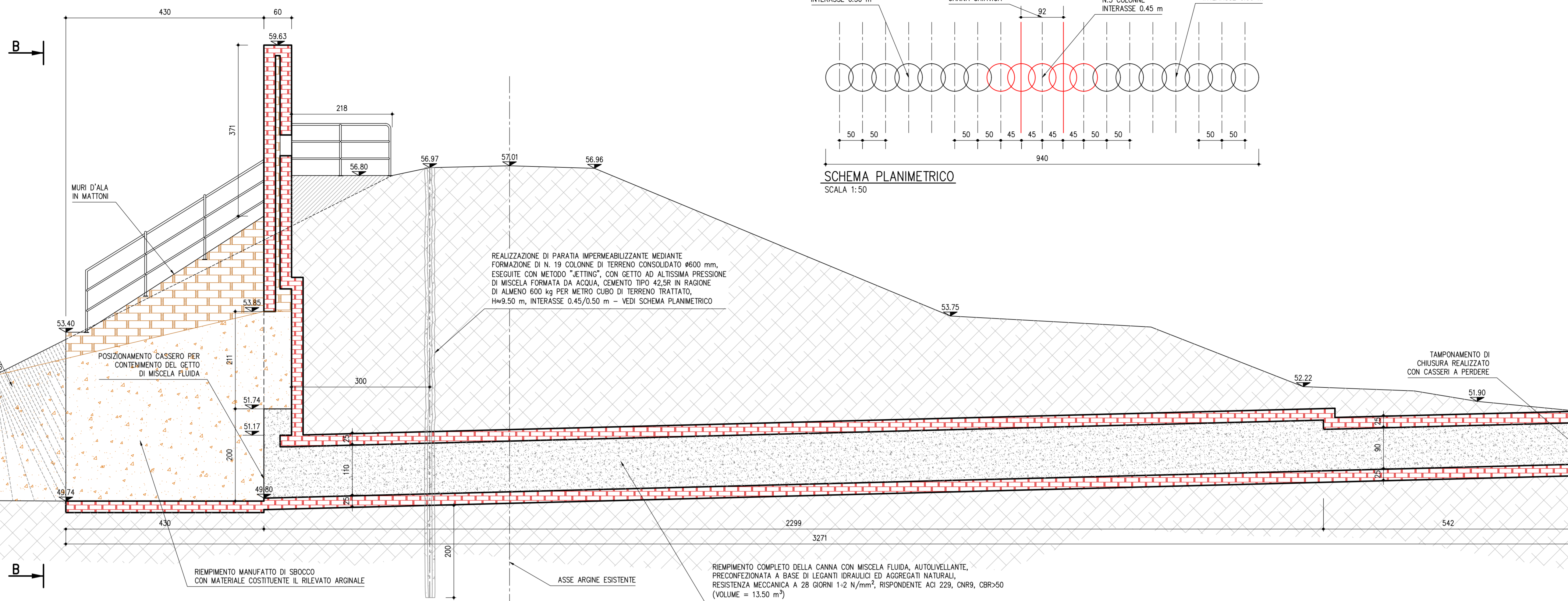
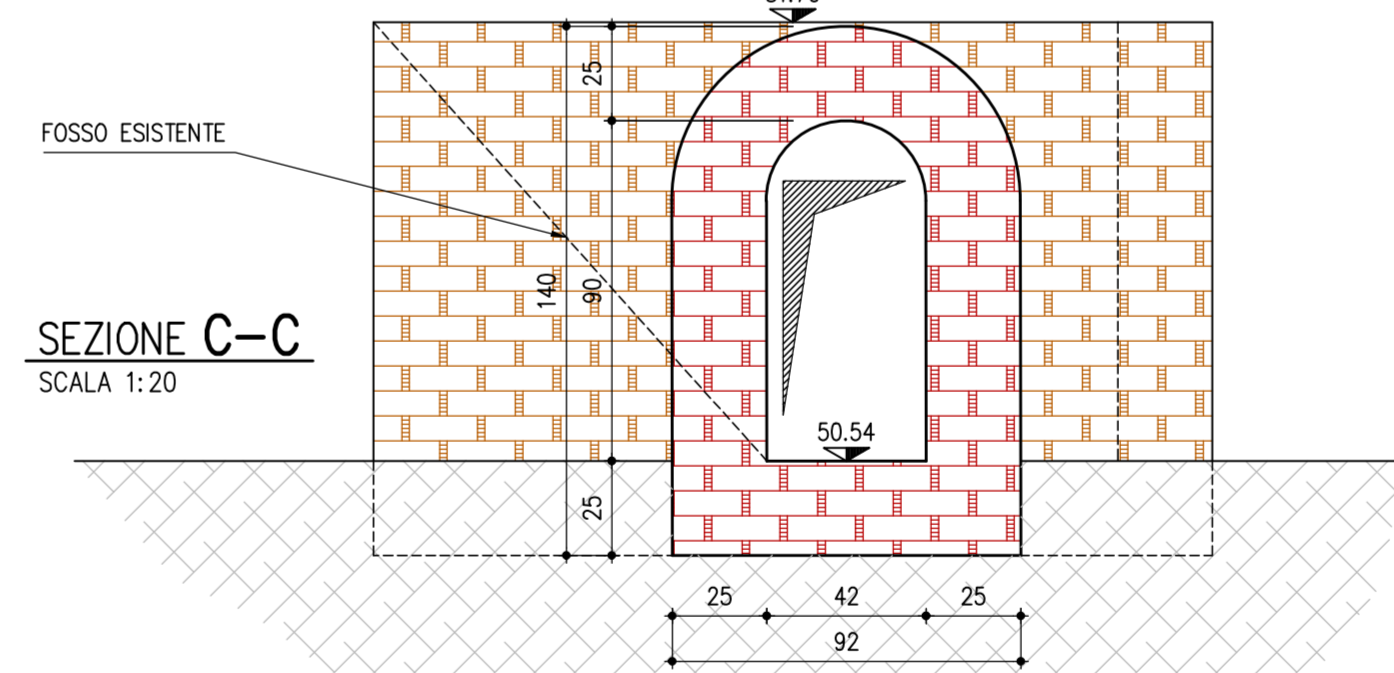
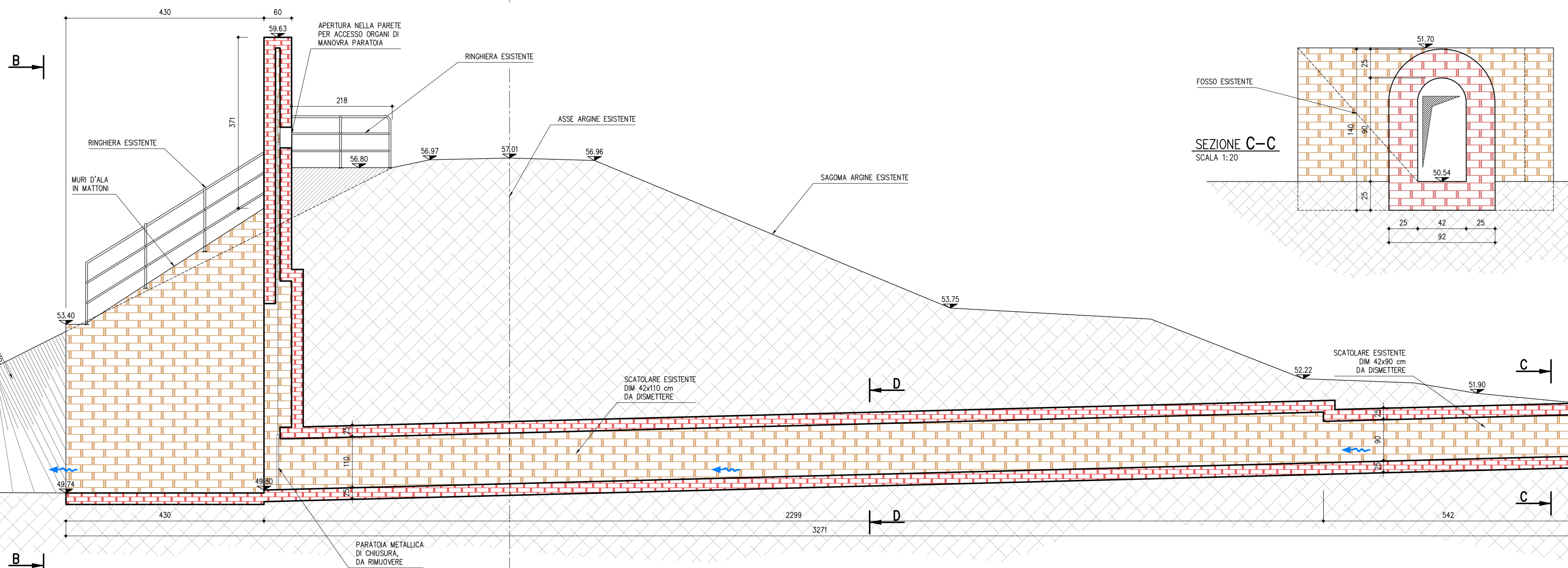


FASE DI PROGETTO



SEZIONE A-A  
SCALE 1:50

STATO DI FATTO



SEZIONE A-A  
SCALE 1:50



AGENZIA INTERREGIONALE PER IL FIUME PO - PARMA  
Strada Giuseppe Garibaldi 75, I-43121 Parma

(PC-E-809) LAVORI DI RIALZO DELL'ARGINE MAESTRO IN DESTRA DEL FIUME PO NEL II C.I. DI PIACENZA PER L'ADEGUAMENTO DELLA SAGOMA DEFINITIVA PREVISTA DAL PIANO SIMPO NEI COMUNI DI CALENDASCO E ROTTOFRENO (PS45 2001-2002)

PROGETTO ESECUTIVO  
1° lotto funzionale

INTERVENTI DI DISMISSIONE  
CHIAVICA TORCHIONE

TAV. N°  
6.6

<p>IL RAGGRUPPAMENTO TEMPORANEO DI PROFESSIONISTI:</p> <p>CAPOGRUPPO MANDATARIA PROGETTAZIONE GENERALE - INGEGNERIA IDRAULICA E STRUTTURALE</p> <p><b>DIZETA INGENGERIA</b> ING. FULVIO BERNABEI ING. LAURA GRILLI ING. GIANLUIGI SEVINI</p>		<p>SCALA INDICATA</p>			
<p>MANDANTE GEOLOGIA E GEOTECNICA</p> <p><b>EN GEO S.p.A.</b></p> <p>GEOL. CARLO CALEFFI GEOL. FRANCESCO CERUTTI</p>		<p>PROGETTISTA: DOTT. ING. FULVIO BERNABEI</p>			
<p>MANDANTE ASPETTI AMBIENTALI E PAESAGGISTICI</p> <p><b>STUDIO PANDAKOVIC</b></p> <p>ARCH. ANGELO DAL SASSO</p>		<p>RUP: DOTT. ING. MIRELLA BERGNANI</p>			
<p>MANDANTE ARCHEOLOGIA</p> <p><b>GIAMMO S.N.C.</b> DOTT. DARIA PASINI</p>		<p>DATA LUGLIO 2019</p>			
<p>MANDANTE TOPOGRAFIA E PIANO PARTICOLARE ESROPRI</p> <p><b>GEOM. MARCO SOZZE</b></p>		<p>COMMESSA N° 2018/005 REDDATTO SEVINI</p> <p>CODICE COMMESSA ESARGINPIACENZA CONTROLLATO GRILLI</p> <p>NOME FILE TAVI6.DWG APPROVATO BERNABEI</p>			
REV.	DATA	DESCRIZIONE MODIFICA	REDDATTO	CONTR.	APPR.

A TERMINI DI LEGGE CI SI RISERVA LA PROPRIETA' DEL PRESENTE ELABORATO, CHE PERTANTO NON PUO' ESSERE RIPRODOTTO, L'UNO O L'ALTRO, SENZA AUTORIZZAZIONE DELLA DIZETA INGENGERIA.