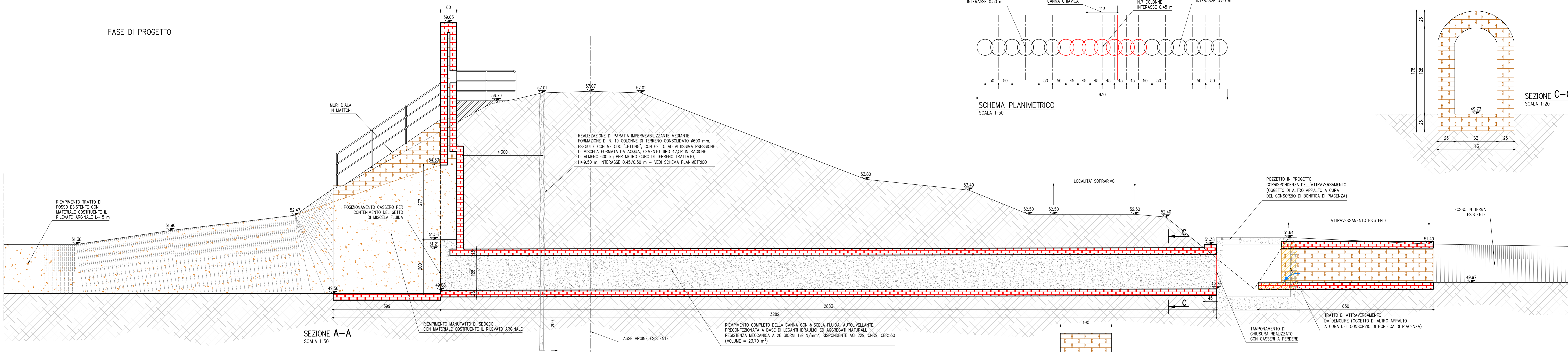
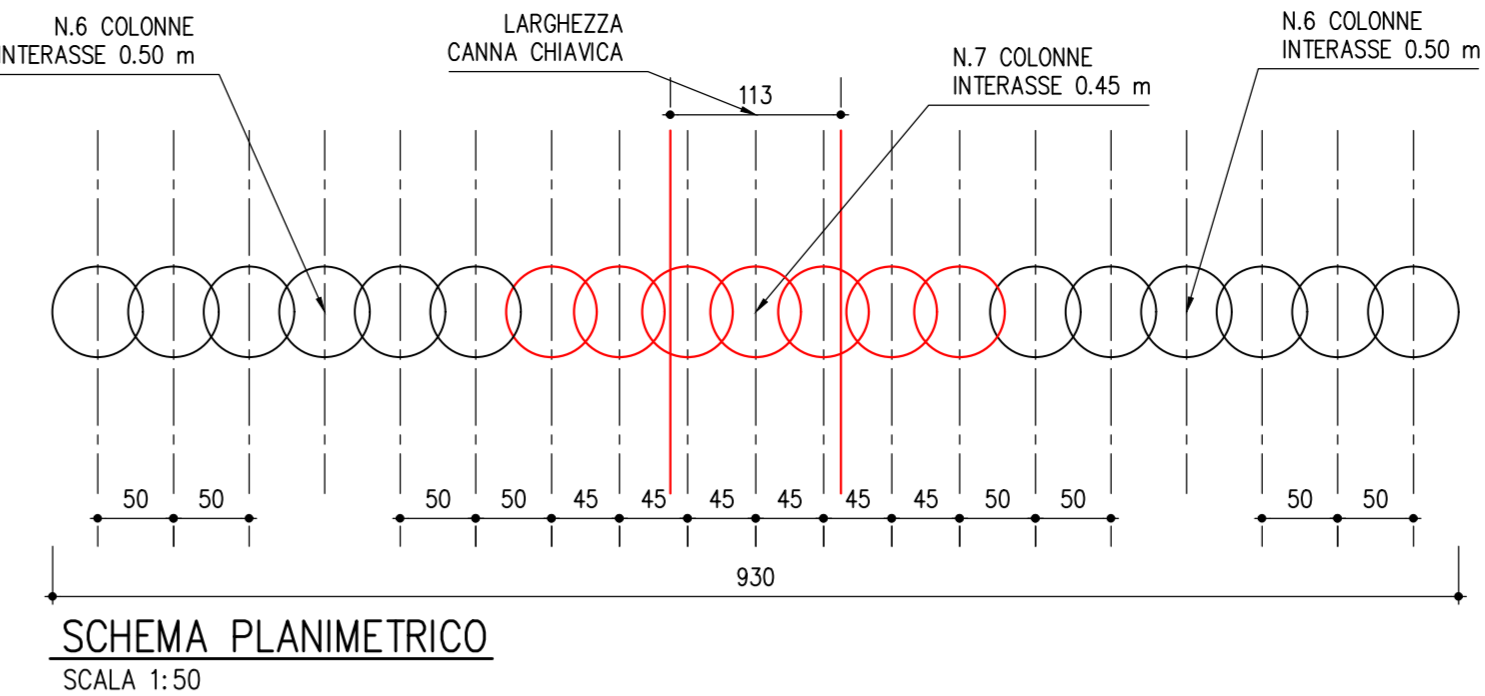


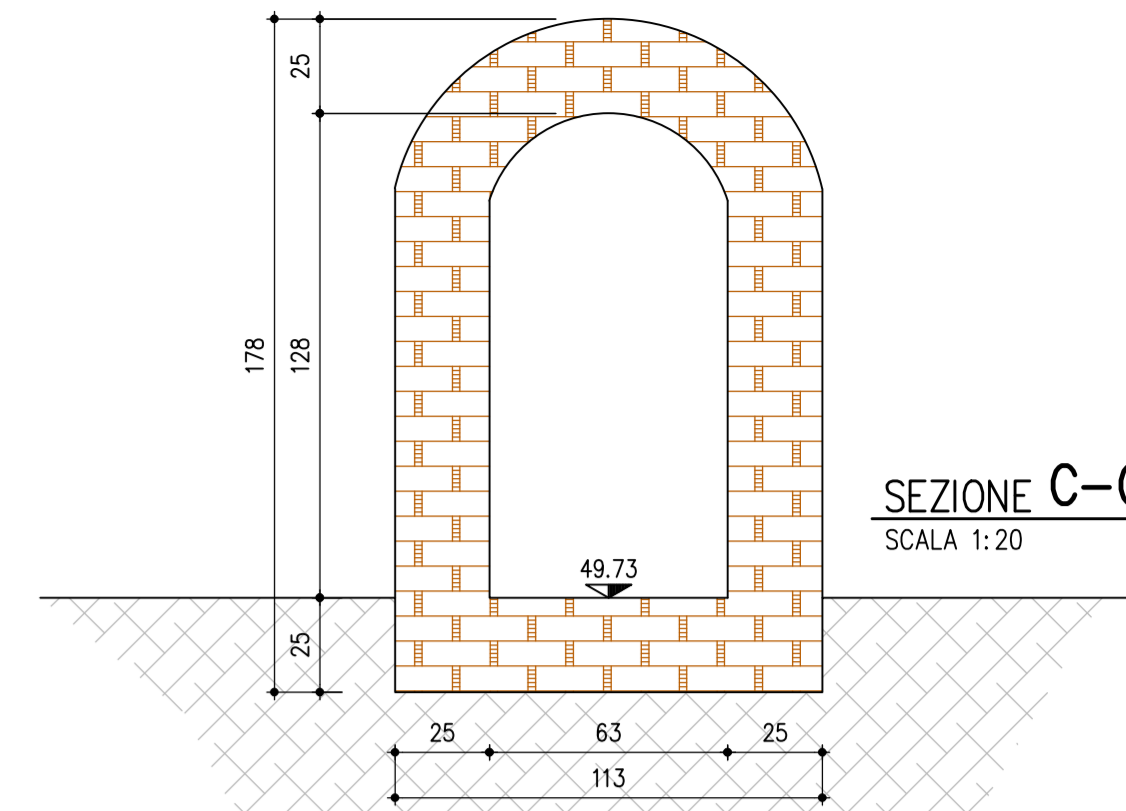
FASE DI PROGETTO



SEZIONE A-A  
SCALA 1:50

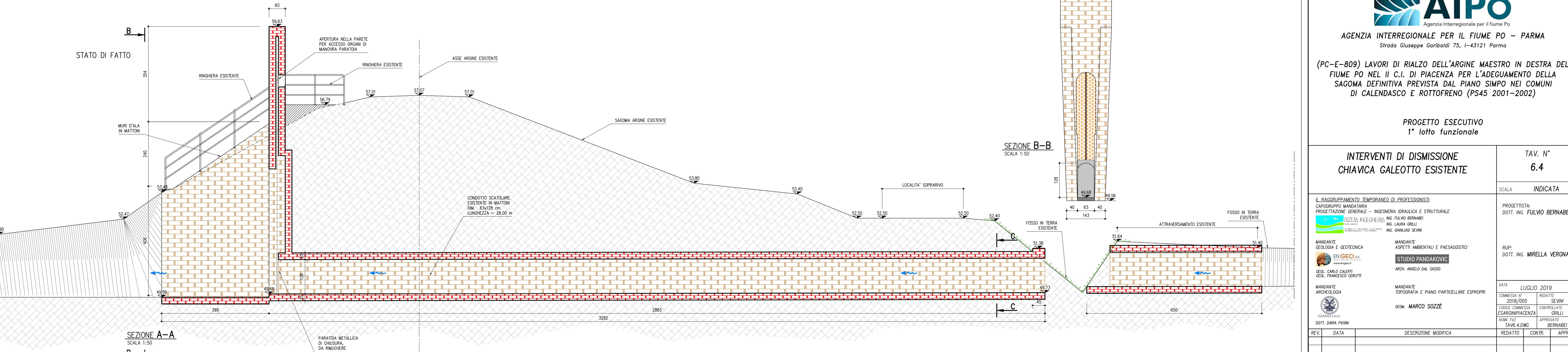


SCHEMA PLANIMETRICO  
SCALA 1:50




SEZIONE C-C  
SCALA 1:20

STATO DI FATTO



SEZIONE A-A  
SCALA 1:50

SEZIONE B-B  
SCALA 1:50





**AIPo**  
Agenzia Interregionale per il fiume Po

AGENZIA INTERREGIONALE PER IL FIUME PO – PARMA  
Strada Giuseppe Garibaldi 75, I-43121 Parma

(PC-E-809) LAVORI DI RIALZO DELL'ARGINE MAESTRO IN DESTRA DEL FIUME PO NEL II C.I. DI PIACENZA PER L'ADEGUAMENTO DELLA SAGOMA DEFINITIVA PREVISTA DAL PIANO SIMPO NEI COMUNI DI CALENDASCO E ROTTOFRENO (PS45 2001-2002)

**PROGETTO ESECUTIVO**  
1° lotto funzionale

<b>INTERVENTI DI DISMISSIONE CHIAVICA GALEOTTO ESISTENTE</b>	TAV. N° <b>6.4</b>
IL RAGGRUPPAMENTO TEMPORANEO DI PROFESSIONISTI: CAPORUPPO MANDATARIA PROGETTAZIONE GENERALE - INGEGNERIA IDRAULICA E STRUTTURALE  ING. FULVIO BERNABEI ING. LAURA GRILLI ING. GIANLUIGI SEVINI	PROGETTISTA: DOTT. ING. FULVIO BERNABEI
MANDANTE GEOLOGIA E GEOTECNICA  www.engeo.it GEOL. CARLO CALEFFI GEOL. FRANCESCO CERUTTI	RUP: DOTT. ING. MIRELLA VERGNANI
MANDANTE ARCHEOLOGIA GIANNI S.N.C. DOTT. DARIA PASINI	MANDANTE TOPOGRAFIA E PIANO PARTICOLARE ESOPROPI GEOM. MARCO SOZZE
DATA LUGLIO 2019 COMMESSA N° 2018/005 CODICE COMMESSA ESARGINPIACENZA NOME FILE TAVG-4.DWG	REDATTO SEVINI CONTROLLATO GRILLI APPROVATO BERNABEI
REV. DATA DESCRIZIONE MODIFICA REDATTO CONTR. APPR.	REDATTO CONTR. APPR.

A TERMINI DI LEGGE CI SI RISERVA LA PROPRIETA' DEL PRESENTE ELABORATO, CHE PERTANTO NON PUO' ESSERE RIPRODOTTO, COPIATO A TERZO, SENZA AUTORIZZAZIONE DELLA DIZETA INGENGERIA.