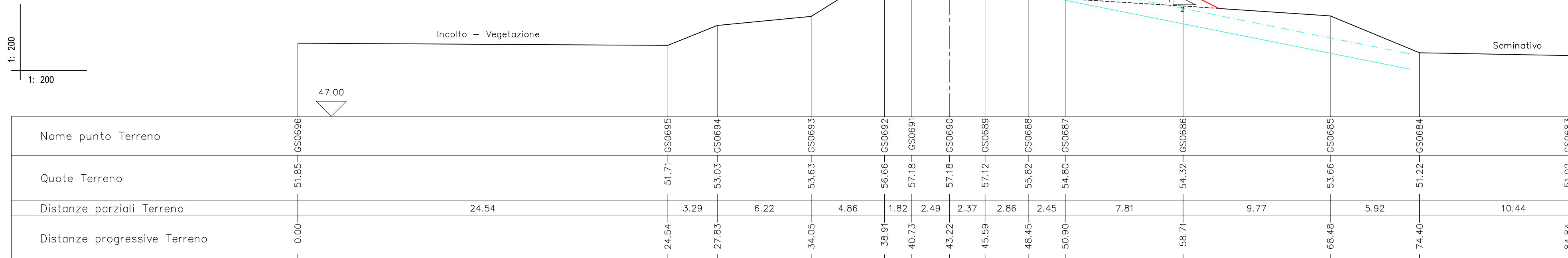


SEZIONE 19
PRG. 1460.02 m

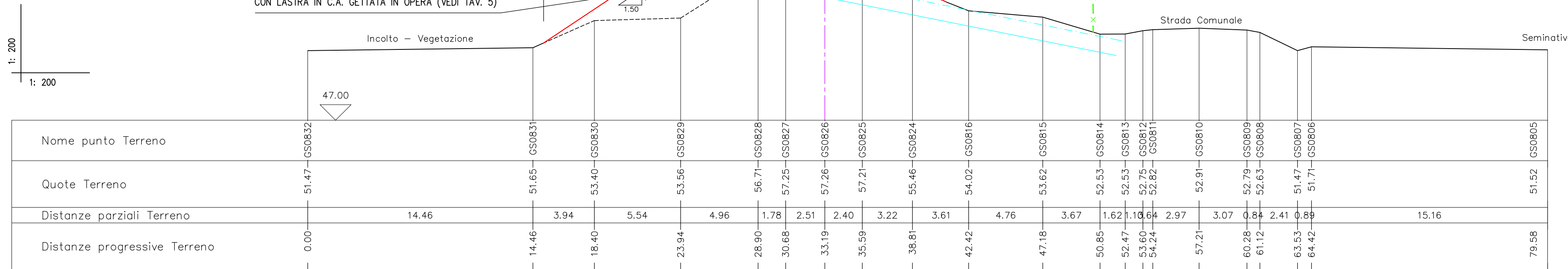
SVILUPPO SFALCIO = 47.23 m
SVILUPPO SCOTICO = 17.90 m
AREA RILEVATO = 23.54 m²
SVILUPPO INERBIMENTO = 18.50 m
SVILUPPO LASTRA C.A. = 0.00 m



VERTICI	x [m]	y [m]
V19	544745.18	4994467.72
V20	544796.02	4994407.26
V21	544864.30	4994343.77

SEZIONE 20
PRG. 1537.87 m

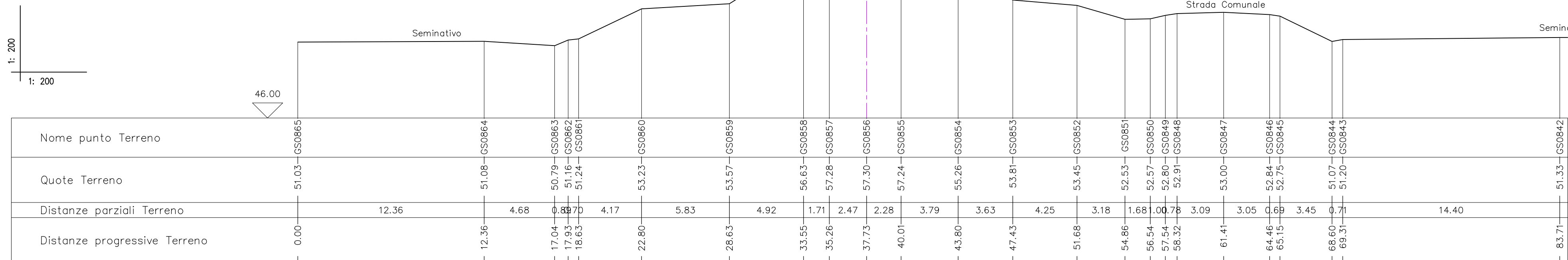
SVILUPPO SFALCIO = 33.74 m
SVILUPPO SCOTICO = 22.83 m
AREA RILEVATO = 34.87 m²
SVILUPPO INERBIMENTO = 23.47 m
SVILUPPO LASTRA C.A. = 10.99 m




- ARGINE DI PROGETTO
- PROFILO DEL TERRENO ESISTENTE
- - - PROFILO DEL TERRENO ESISTENTE DA MODIFICARE
- - - LINEA DI IMBIBIZIONE
- FRANCO DI 1.00 m RISPETTO LA LINEA DI IMBIBIZIONE
- QUOTE DI LIVELLO PIENA PAI (Tr = 200 ANNI)
- ASSE 'SOMMITA' ESISTENTE: RIFERIMENTO PER TRACCIAMENTO ARGINE DI PROGETTO
- x x x RECINZIONI
- x x x LINEE AEREE TM/ENEL

SEZIONE 21
PRG. 1632.04 m

(SVILUPPO SFALCIO = 35.51 m)
(SVILUPPO SCOTICO = 24.25 m)
(AREA RILEVATO = 35.98 m²)
(SVILUPPO INERBIMENTO = 24.76 m)
(SVILUPPO LASTRA C.A. = 12.24 m)







AGENZIA INTERREGIONALE PER IL FIUME PO - PARMA
Strada Giuseppe Garibaldi 75, I-43121 Parma

(PC-E-809) LAVORI DI RIALZO DELL'ARGINE MAESTRO IN DESTRA DEL FIUME PO NEL II C.I. DI PIACENZA PER L'ADEGUAMENTO DELLA SAGOMA DEFINITIVA PREVISTA DAL PIANO SIMPO NEI COMUNI DI CALENDESCO E ROTTOFRENO (PS45 2001-2002)

PROGETTO ESECUTIVO
1° lotto funzionale

SEZIONI TRASVERSALI RILEVATO ARGINALE IN PROGETTO DA SEZ. 19 A SEZ. 21	TAV. N° 4.3												
	SCALA 1:200												
<p>IL RAGGRUPPAMENTO TEMPORANEO DI PROFESSIONISTI: CAPOGRUPPO MANDATARIA PROGETTAZIONE GENERALE - INGEGNERIA IDRAULICA E STRUTTURALE  DIZEA INGENGERIA ING. FULVIO BERNABEI ING. LAURA GRILLI ING. GIANLUIGI SEVINI</p> <p>MANDANTE GEOL. CARLO CALEFFI GEOL. FRANCESCO CERUTTI</p> <p>MANDANTE ASPETTI AMBIENTALI E PAESAGGISTICI STUDIO PANDAKOVIC ARCH. ANGELO DAL SASSO</p> <p>MANDANTE ARCHEOLOGIA  GIANO S.N.C. DOTT. DARIA PASINI</p> <p>MANDANTE TOPOGRAFIA E PIANO PARTICELLARE ESPROPRI GEOM. MARCO SOZZÈ</p>	<p>PROCETTISTA: DOTT. ING. FULVIO BERNABEI</p> <p>RUP: DOTT. ING. MIRELLA VERGNANI</p> <p>DATA LUGLIO 2019</p> <table border="1" style="width: 100%; border-collapse: collapse; font-size: x-small;"> <tr> <td>COMMESSA N° 2018/005</td> <td>REDATTO SALMI</td> </tr> <tr> <td>CODICE COMMESSA ESARGINPIACENZA</td> <td>CONTROLLATO GRILLI</td> </tr> <tr> <td>NOME FILE TAV4.3.DWG</td> <td>APPROVATO BERNABEI</td> </tr> </table>	COMMESSA N° 2018/005	REDATTO SALMI	CODICE COMMESSA ESARGINPIACENZA	CONTROLLATO GRILLI	NOME FILE TAV4.3.DWG	APPROVATO BERNABEI						
COMMESSA N° 2018/005	REDATTO SALMI												
CODICE COMMESSA ESARGINPIACENZA	CONTROLLATO GRILLI												
NOME FILE TAV4.3.DWG	APPROVATO BERNABEI												
<table border="1" style="width: 100%; border-collapse: collapse;"> <thead> <tr> <th>REV.</th> <th>DATA</th> <th>DESCRIZIONE MODIFICA</th> <th>REDATTO</th> <th>CONTR.</th> <th>APPR.</th> </tr> </thead> <tbody> <tr> <td> </td> <td> </td> <td> </td> <td> </td> <td> </td> <td> </td> </tr> </tbody> </table>	REV.	DATA	DESCRIZIONE MODIFICA	REDATTO	CONTR.	APPR.							
REV.	DATA	DESCRIZIONE MODIFICA	REDATTO	CONTR.	APPR.								

A TERMINI DI LEGGE CI SI RISERVA LA PROPRIETA' DEL PRESENTE ELABORATO, CHE PERTANTO NON PUO' ESSERE RIPRODOTTO O E' DA CEDUTO A TERZI SENZA AUTORIZZAZIONE DELLA DIZEA INGENGERIA