
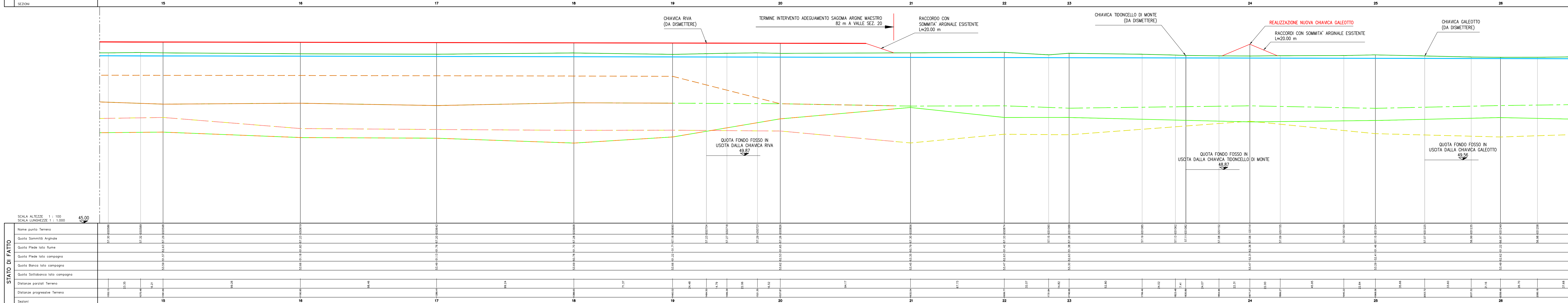


PROGETTO	QUOTA SOMMITA' ARGINALE	49.00	49.00	49.00	49.00	49.00	49.00	49.00	49.00	49.00	49.00	49.00	49.00	49.00	49.00	49.00	49.00	49.00
	QUOTA STRADA DI SERVIZIO																	
	QUOTA PIEDE LATO FIUME																	
	QUOTA PIEDE LATO CAMPAGNA																	
	QUOTA BANCA LATO CAMPAGNA																	
	QUOTA SOTTOBANCA LATO CAMPAGNA																	
	QUOTA LIVELLO PIENA PAI (T=200 ANNI)																	
SEZIONI		0	1	2	3	4	5	6	7	8	9	9 BIS	9 TER	10	11	12	13	14

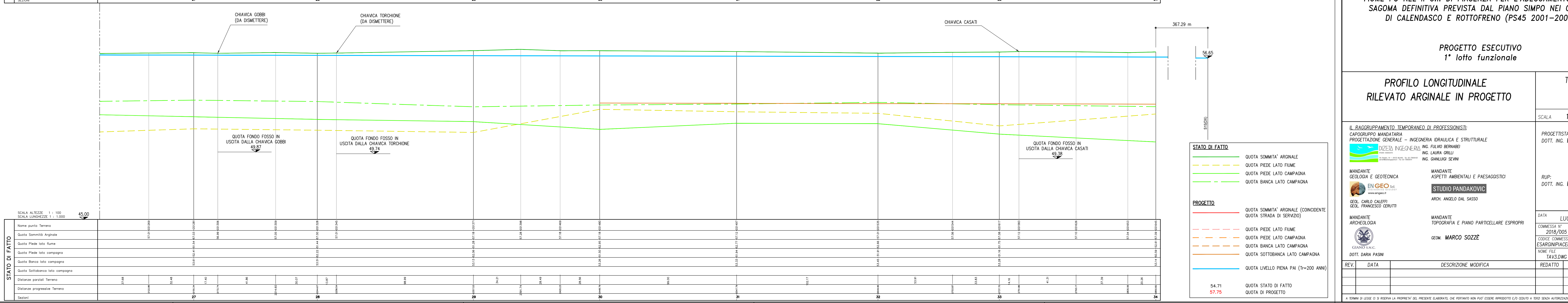


STATO DI FATTO	Nome punto Terreno	49.00	49.00	49.00	49.00	49.00	49.00	49.00	49.00	49.00	49.00	49.00	49.00	49.00	49.00	49.00	49.00	49.00
	Quoto Sommita' Arginale																	
	Quoto Piede lato fiume																	
	Quoto Piede lato campagna																	
	Quoto Banca lato campagna																	
PROGETTO	QUOTA SOMMITA' ARGINALE																	
	QUOTA STRADA DI SERVIZIO																	
	QUOTA PIEDE LATO FIUME																	
	QUOTA PIEDE LATO CAMPAGNA																	
	QUOTA BANCA LATO CAMPAGNA																	
SEZIONI		0	1	2	3	4	5	6	7	8	9	9 BIS	9 TER	10	11	12	13	14

STATO DI FATTO	Nome punto Terreno	49.00	49.00	49.00	49.00	49.00	49.00	49.00	49.00	49.00	49.00	49.00	49.00	49.00	49.00	49.00	49.00	49.00
	Quoto Sommita' Arginale																	
	Quoto Piede lato fiume																	
	Quoto Piede lato campagna																	
	Quoto Banca lato campagna																	
PROGETTO	QUOTA SOMMITA' ARGINALE																	
	QUOTA STRADA DI SERVIZIO																	
	QUOTA PIEDE LATO FIUME																	
	QUOTA PIEDE LATO CAMPAGNA																	
	QUOTA BANCA LATO CAMPAGNA																	
SEZIONI		15	16	17	18	19	20	21	22	23	24	25	26	27	28	29	30	31



STATO DI FATTO	Nome punto Terreno	49.00	49.00	49.00	49.00	49.00	49.00	49.00	49.00	49.00	49.00	49.00	49.00	49.00	49.00	49.00	49.00	49.00
	Quoto Sommita' Arginale																	
	Quoto Piede lato fiume																	
	Quoto Piede lato campagna																	
	Quoto Banca lato campagna																	
PROGETTO	QUOTA SOMMITA' ARGINALE																	
	QUOTA STRADA DI SERVIZIO																	
	QUOTA PIEDE LATO FIUME																	
	QUOTA PIEDE LATO CAMPAGNA																	
	QUOTA BANCA LATO CAMPAGNA																	
SEZIONI		31	32	33	34	35	36	37	38	39	40	41	42	43	44	45	46	47



STATO DI FATTO

- QUOTA SOMMITA' ARGINALE
- QUOTA STRADA DI SERVIZIO
- QUOTA PIEDE LATO FIUME
- QUOTA PIEDE LATO CAMPAGNA
- QUOTA BANCA LATO CAMPAGNA

PROGETTO

- QUOTA SOMMITA' ARGINALE (CONDICENTE)
- QUOTA STRADA DI SERVIZIO
- QUOTA PIEDE LATO FIUME
- QUOTA PIEDE LATO CAMPAGNA
- QUOTA BANCA LATO CAMPAGNA
- QUOTA SOTTOBANCA LATO CAMPAGNA
- QUOTA LIVELLO PIENA PAI (T=200 ANNI)

54.71
57.75

QUOTA STATO DI FATTO
QUOTA DI PROGETTO

AIPo
Agenzia Interregionale per il fiume Po

AGENZIA INTERREGIONALE PER IL FIUME PO - PARMA
Strada Giuseppe Garibaldi 75, I-43121 Parma

(PC-E-809) LAVORI DI RIALZO DELL'ARGINE MAESTRO IN DESTRA DEL FIUME PO NEL C.I. DI PIACENZA PER L'ADEGUAMENTO DELLA SAGOMA DEFINITIVA PREVISTA DAL PIANO SIMPO NEI COMUNI DI CALEDASCO E ROTTOFRENO (PS45 2001-2002)

PROGETTO ESECUTIVO
1° lotto funzionale

PROFILO LONGITUDINALE RILEVATO ARGINALE IN PROGETTO	TAV. N° 3
SCALA 1:1.000/1:100	PROGETTISTA: DOTT. ING. FULVIO BERNABEI
IL RAGGRUPPAMENTO TEMPORANEO DI PROFESSIONISTI: CAPORIPARTI MANDATARIA PROTEZIONE GENERALE - INGEGNERIA (IDRAULICA E STRUTTURALE) DIZIO INGENGNERIA ING. LAURO ORLI ING. DANILUISI SEVNI	RUP: DOTT. ING. MIRELLA VERGNANI
MANDANTE: ARCH. GEOL. ING. GEO. S.p.A. DOTT. CARLO CALETTI DOTT. FRANCESCO CERUTTI	MANDANTE: ASPECTI AMBIENTALI E PAESAGGISTICI STUDIO PANDAKOVIC ARCH. ANGELO DAL SASSO
MANDANTE: ARCH. GEOL. ING. GEO. S.p.A. DOTT. DARA PASINI	MANDANTE: TOPOGRAFIA E PIANO PARTICELLARE ESPROPRI GEN. MARCO SOZZE
DATA LUGLIO 2019	REDDITTO: SEVNI
COMMISSIONE N° 2018/2005	CONTROLLATO: ORLI
APPROVATO: BERNABEI	
REDAZIONE: REDAZIONE	CONTR. APPR.

A TAVOLA DI LEGGE O SI RISPETTA LA PROPRIETA' DEL PRESINTE ELABORATO, CHE PERTANTO NON PUO' ESSERE RIPRODOTTO, LO SCHEDE E TAVOLE SENZA AUTORIZZAZIONE DELLA DIZIO INGENGNERIA