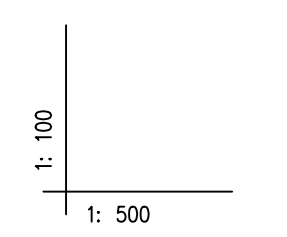
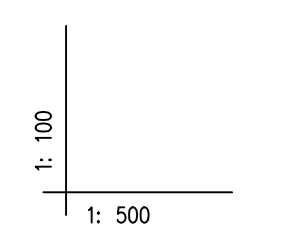


SEZIONE 2
PRG. .00 m



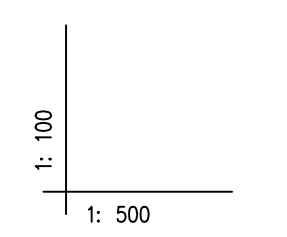
| | | | | | | | | | | | | | | | | |
|--------------------------|-------|-------|-------|-------|-------|-------|--------|--------|--------|--------|--------|--------|--------|--------|--------|--------|
| QUOTA DI RIFERIMENTO | 40.00 | | | | | | | | | | | | | | | |
| QUOTE TERRENO (m s.l.m.) | 50.24 | 50.34 | | 49.24 | | 48.24 | 48.24 | 48.24 | 48.24 | 48.24 | 48.24 | 48.24 | 48.24 | 48.24 | 48.24 | 48.24 |
| DISTANZE PARZIALI (m) | 7.00 | 10.00 | 25.00 | | 17.20 | | 18.00 | 18.00 | 18.00 | 18.00 | 18.00 | 18.00 | 18.00 | 18.00 | 18.00 | 18.00 |
| DISTANZE PROGRESSIVE (m) | 00 | 7.00 | 22.00 | 47.00 | 64.20 | 82.20 | 100.20 | 118.20 | 136.20 | 154.20 | 172.20 | 190.20 | 208.20 | 226.20 | 244.20 | 262.20 |

SEZIONE 3
PRG. .00 m



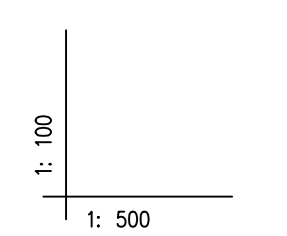
| | | | | | | | | | | | | | | | | |
|--------------------------|-------|-------|-------|-------|-------|-------|--------|--------|--------|--------|--------|--------|--------|--------|--------|--------|
| QUOTA DI RIFERIMENTO | 40.00 | | | | | | | | | | | | | | | |
| QUOTE TERRENO (m s.l.m.) | 50.24 | 50.34 | | 49.24 | | 48.24 | 48.24 | 48.24 | 48.24 | 48.24 | 48.24 | 48.24 | 48.24 | 48.24 | 48.24 | 48.24 |
| DISTANZE PARZIALI (m) | 4.12 | 24.85 | | 21.02 | | 10.05 | 4.22 | 46.76 | 46.76 | 46.76 | 46.76 | 46.76 | 46.76 | 46.76 | 46.76 | 46.76 |
| DISTANZE PROGRESSIVE (m) | 00 | 4.12 | 28.97 | 50.00 | 71.02 | 81.07 | 127.83 | 174.59 | 221.35 | 268.11 | 314.87 | 361.63 | 408.39 | 455.15 | 501.91 | 548.67 |

SEZIONE 4
PRG. .00 m



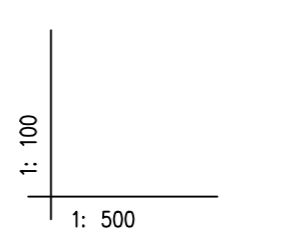
| | | | | | | | | | | | | | | | | |
|--------------------------|-------|-------|-------|-------|-------|--------|--------|--------|--------|--------|--------|--------|--------|--------|--------|--------|
| QUOTA DI RIFERIMENTO | 40.00 | | | | | | | | | | | | | | | |
| QUOTE TERRENO (m s.l.m.) | 50.24 | 50.34 | | 49.24 | | 48.24 | 48.24 | 48.24 | 48.24 | 48.24 | 48.24 | 48.24 | 48.24 | 48.24 | 48.24 | 48.24 |
| DISTANZE PARZIALI (m) | | 25.10 | | 23.90 | | 10.05 | 5.03 | 3.36 | 47.76 | 47.76 | 47.76 | 47.76 | 47.76 | 47.76 | 47.76 | 47.76 |
| DISTANZE PROGRESSIVE (m) | 00 | 25.10 | 49.00 | 72.90 | 96.80 | 116.85 | 131.88 | 145.24 | 193.00 | 240.76 | 288.52 | 336.28 | 384.04 | 431.80 | 479.56 | 527.32 |

SEZIONE 5
PRG. .00 m



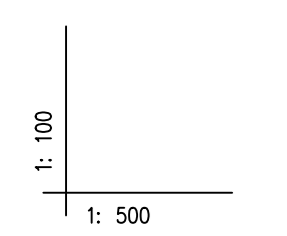
| | | | | | | | | | | | | | | | | |
|--------------------------|-------|-------|-------|-------|-------|-------|-------|-------|-------|-------|-------|-------|-------|-------|-------|-------|
| QUOTA DI RIFERIMENTO | 40.00 | | | | | | | | | | | | | | | |
| QUOTE TERRENO (m s.l.m.) | 47.96 | 47.93 | 47.22 | 47.09 | 47.28 | 47.42 | 47.52 | 47.52 | 47.52 | 47.52 | 47.52 | 47.52 | 47.52 | 47.52 | 47.52 | 47.52 |
| DISTANZE PARZIALI (m) | 19.00 | 6.00 | 4.00 | 5.00 | 5.00 | 5.00 | 5.00 | 5.00 | 5.00 | 5.00 | 5.00 | 5.00 | 5.00 | 5.00 | 5.00 | 5.00 |
| DISTANZE PROGRESSIVE (m) | 00 | 19.00 | 25.00 | 31.00 | 36.00 | 41.00 | 46.00 | 51.00 | 56.00 | 61.00 | 66.00 | 71.00 | 76.00 | 81.00 | 86.00 | 91.00 |

SEZIONE 6
PRG. .00 m

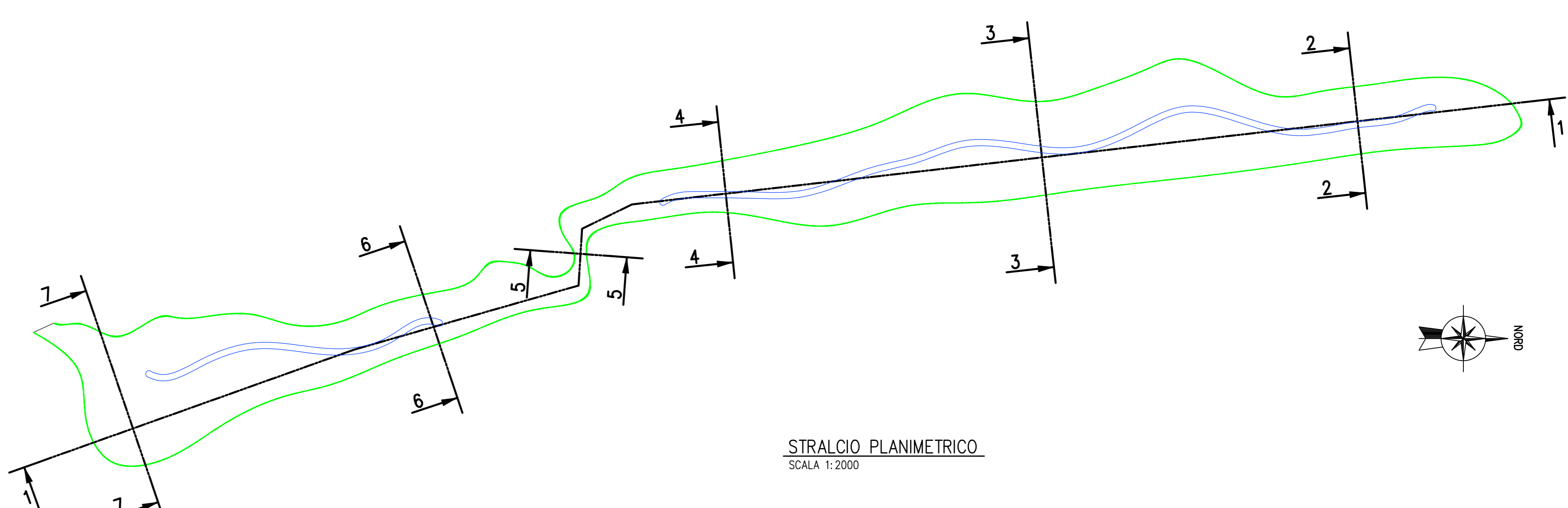


| | | | | | | | | | | | | | | | | |
|--------------------------|-------|-------|-------|-------|-------|--------|--------|--------|--------|--------|--------|--------|--------|--------|--------|--------|
| QUOTA DI RIFERIMENTO | 40.00 | | | | | | | | | | | | | | | |
| QUOTE TERRENO (m s.l.m.) | 51.00 | 51.00 | 51.00 | 51.00 | 51.00 | 51.00 | 51.00 | 51.00 | 51.00 | 51.00 | 51.00 | 51.00 | 51.00 | 51.00 | 51.00 | 51.00 |
| DISTANZE PARZIALI (m) | 14.20 | 22.00 | 22.00 | 22.00 | 22.00 | 22.00 | 22.00 | 22.00 | 22.00 | 22.00 | 22.00 | 22.00 | 22.00 | 22.00 | 22.00 | 22.00 |
| DISTANZE PROGRESSIVE (m) | 00 | 14.20 | 36.20 | 58.20 | 80.20 | 102.20 | 124.20 | 146.20 | 168.20 | 190.20 | 212.20 | 234.20 | 256.20 | 278.20 | 300.20 | 322.20 |

SEZIONE 7
PRG. .00 m




| | | | | | | | | | | | | | | | | |
|--------------------------|-------|-------|-------|-------|--------|--------|--------|--------|--------|--------|--------|--------|--------|--------|--------|--------|
| QUOTA DI RIFERIMENTO | 40.00 | | | | | | | | | | | | | | | |
| QUOTE TERRENO (m s.l.m.) | 50.00 | 50.00 | 50.00 | 50.00 | 50.00 | 50.00 | 50.00 | 50.00 | 50.00 | 50.00 | 50.00 | 50.00 | 50.00 | 50.00 | 50.00 | 50.00 |
| DISTANZE PARZIALI (m) | 26.50 | | 23.50 | | 42.27 | 42.27 | 42.27 | 42.27 | 42.27 | 42.27 | 42.27 | 42.27 | 42.27 | 42.27 | 42.27 | 42.27 |
| DISTANZE PROGRESSIVE (m) | 00 | 26.50 | 50.00 | 73.50 | 115.77 | 158.04 | 200.31 | 242.58 | 284.85 | 327.12 | 369.39 | 411.66 | 453.93 | 496.20 | 538.47 | 580.74 |



STRALCIO PLANIMETRICO
SCALA 1:2000

LEGENDA

- TRACCE SEZIONE LONGITUDINALE 1-1: RIFERIMENTO PER TRACCIAMENTO DELLA DEPRESSIONE E DELLA FASCIA BOSCATI IN PROGETTO
- RISAGOMATURA E RIPROFILATURA DELLE SUPERFICI DI SCOLO, CON CREAZIONE DI DEPRESSIONE PER IL RISTAGNO DELLE ACQUE PIOVANE



AGENZIA INTERREGIONALE PER IL FIUME PO - PARMA
Strada Giuseppe Garibaldi 75, I-43121 Parma

(PC-E-809) LAVORI DI RIALZO DELL'ARGINE MAESTRO IN DESTRA DEL FIUME PO NEL II C.I. DI PIACENZA PER L'ADEGUAMENTO DELLA SAGOMA DEFINITIVA PREVISTA DAL PIANO SIMPO NEI COMUNI DI CALENDASCO E ROTTOFRENO (PS45 2001-2002)

PROGETTO ESECUTIVO
1° lotto funzionale

| AREA DI ESCAVAZIONE: INTERVENTI DI RINATURIZZAZIONE SEZIONI TRASVERSALI | TAV. N° 10.2 | | | | | | | | | | | | |
|---|--|----------------------|----------------------|---------|--------|-------|--|--|--|--|--|--|--|
| <p>IL RAGGRUPPAMENTO TEMPORANEO DI PROFESSIONISTI: CAPOGRUPPO MANDATARIA: DIZETA INGEGNERIA (ING. CARLO CALETTI, ING. FRANCESCO CERUTTI) MANDANTE: ENGEOS s.p.a. (ING. CARLO CALETTI, ING. FRANCESCO CERUTTI)MANDANTE ARCHEOLOGIA: GIANNI S.N.C. (DOTT. DARRA PASINI)</p> <p>MANDANTE ASPETTI AMBIENTALI E PAESAGGISTICI: STUDIO PANDAKOVIC (ARCH. ANGELO DAL SASSO)MANDANTE TOPOGRAFIA E PIANO PARTICELLARE ESPROPRI: GEOM. MARCO SOZZE</p> | <p>SCALA: INDICATA</p> <p>PROGETTISTA: DOTT. ING. FULVIO BERNABEI</p> <p>RUP: DOTT. ING. MIRELLA VERGNANI</p> <p>DATA: LUGLIO 2019</p> <p>COMMESSA N°: 2018/005 (REDAITTO)</p> <p>CODICE COMESSA: ESARONPIACENZA (CONTROLLATO GRILLI)</p> <p>NOME FILE: TAV_10.2.DWG (APPROVATO BERNABEI)</p> | | | | | | | | | | | | |
| <table border="1" style="width: 100%;"> <tr> <th>REV.</th> <th>DATA</th> <th>DESCRIZIONE MODIFICA</th> <th>REDATTO</th> <th>CONTR.</th> <th>APPR.</th> </tr> <tr> <td> </td> <td> </td> <td> </td> <td> </td> <td> </td> <td> </td> </tr> </table> | REV. | DATA | DESCRIZIONE MODIFICA | REDATTO | CONTR. | APPR. | | | | | | | <p>4 TERMINI DI LEGGE SI RISERVA LA PROPRIETA' DEL PRESATE ELABORATO, CHE PERTANTO NON PUO' ESSERE RIPRODOTTO O/0 CEDUTO A TERZO SENZA AUTORIZZAZIONE DELLA DICETA INGEGNERIA.</p> |
| REV. | DATA | DESCRIZIONE MODIFICA | REDATTO | CONTR. | APPR. | | | | | | | | |
| | | | | | | | | | | | | | |