



AGENZIA INTERREGIONALE PER IL FIUME PO

UFFICIO OPERATIVO DI MANTOVA

Opere Idrauliche di 2^a Categoria – Fiumi sinistra PO e MINCIO
Provincia di Mantova

Classifica A.I.Po :

**ACCORDO QUADRO TRIENNALE PER LA MANUTENZIONE ORDINARIA
CORSI D'ACQUA E OO.II. DI COMPETENZA P.T.I. N. 2 E 3 (SX PO - MINCIO)**

CUP: B61G18000510002

CIG: _____

IMPORTO COMPLESSIVO DI PERIZIA: Euro 660.000,00

n. perizia

5364

data

15 APR 2019

elaborato

05

titolo elaborato

ELABORATO GRAFICO

scala elaborato

REV.	DATA	DESCRIZIONE REVISIONE
A		
B		
C		

IL PROGETTISTA:

(F.S.T. Dott. Arch. Lorella Togliani)

Lorella Togliani

IL RESPONSABILE DEL PROCEDIMENTO

(Dott. Ing. Marcello Moretti)

Moretti

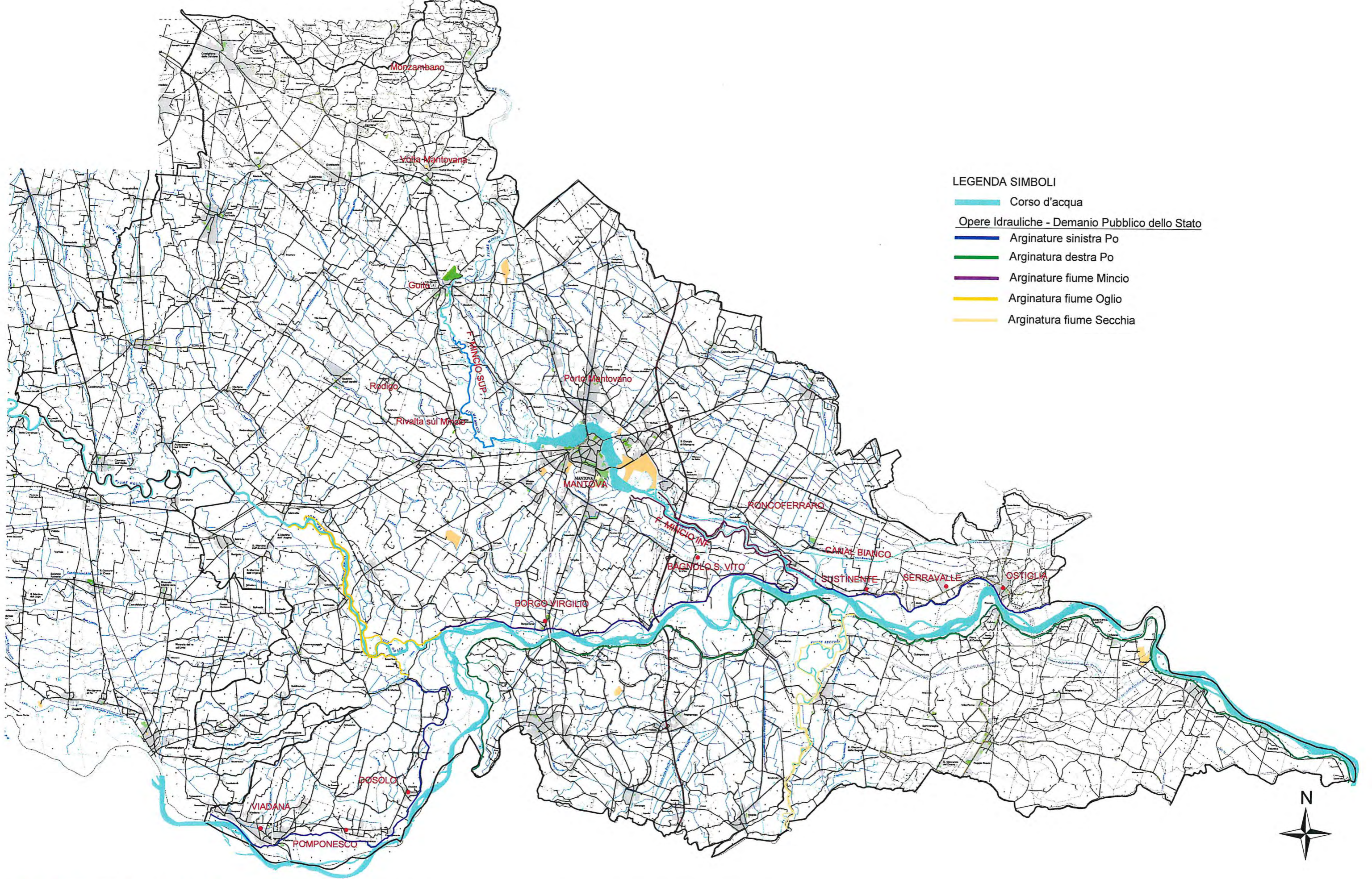
TECNICI COLLABORATORI:

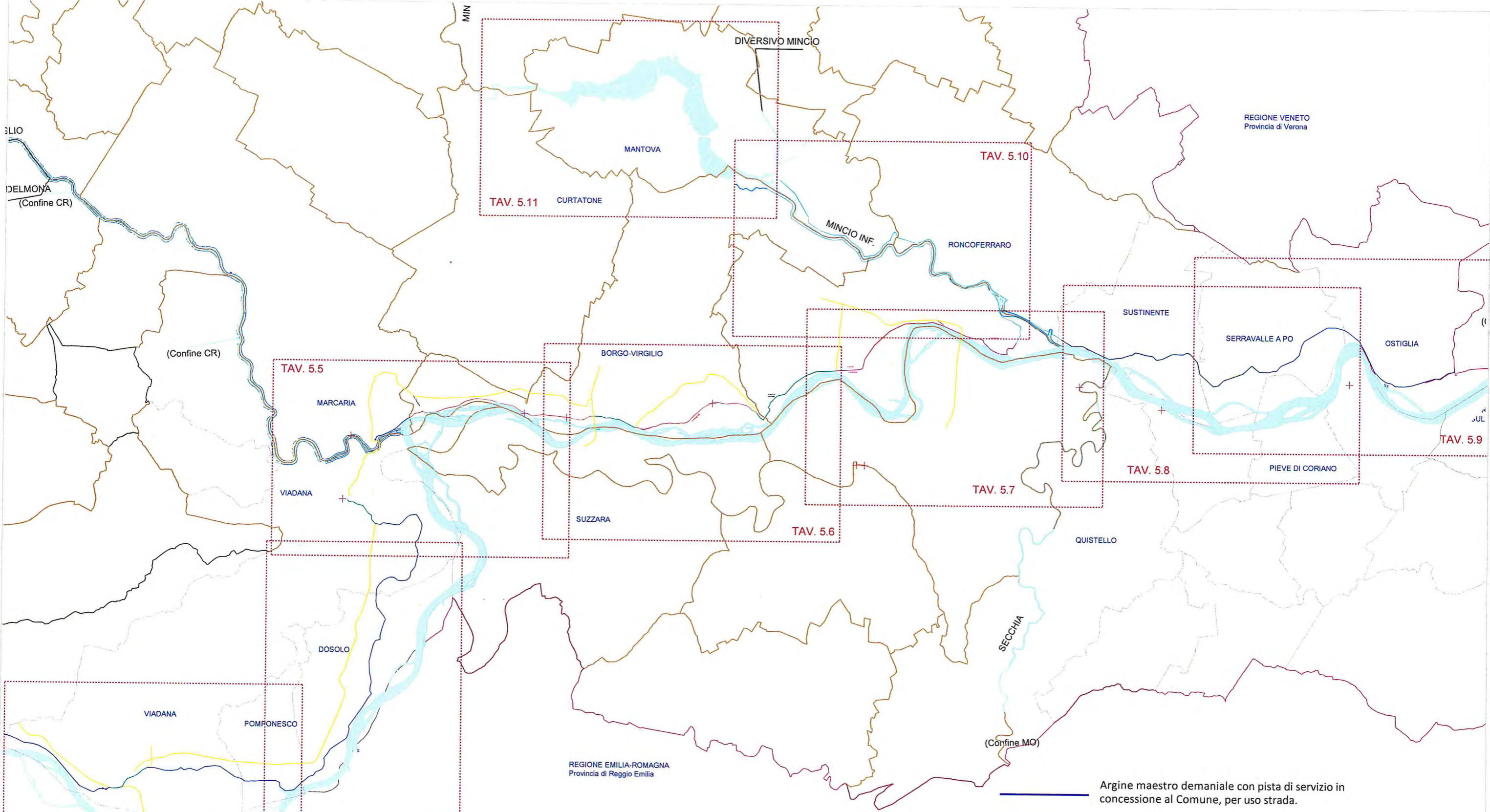
(Geom. Alfredo Pernarella)

Alfredo Pernarella





(Geom. Ilaria Ercolani)






Ilaria Ercolani















LEGENDA SIMBOLI

-  Corso d'acqua
-  Confini comunali
-  Confine provinciale
-  Confine regionale

-  Argine maestro demaniale con pista di servizio in concessione al Comune, per uso strada.
-  Argine maestro demaniale privo di concessione, con divieto di pubblico transito.
-  Argine maestro demaniale in corso di concessione al Comune, per uso strada.
-  Argine maestro demaniale con pista di servizio in concessione alla Provincia di MN, per uso strada.
-  Strada Provinciale in sede propria



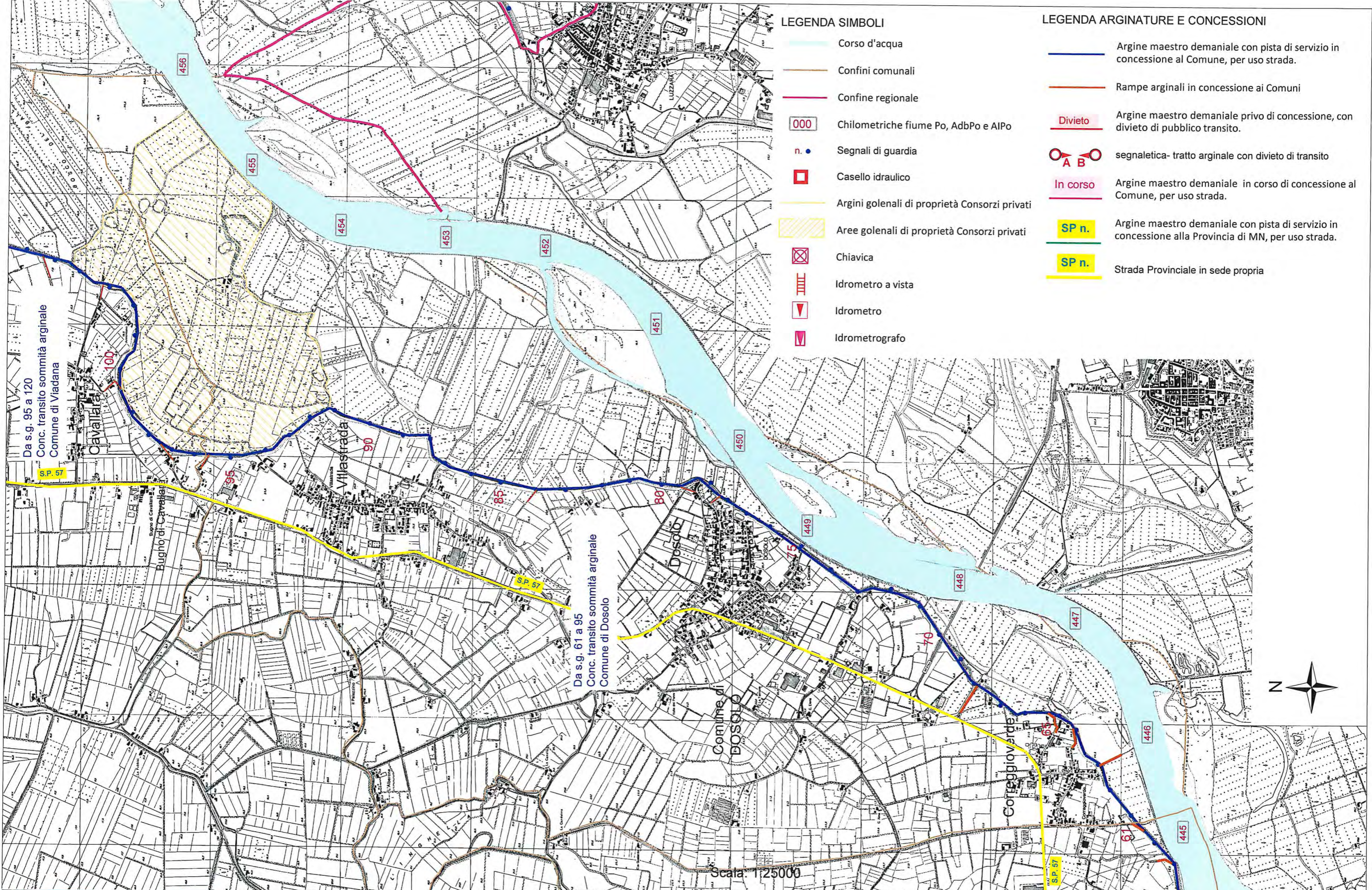
LEGENDA SIMBOLI

-  Corso d'acqua
-  Confini comunali
-  Confine regionale
-  Chilometriche fiume Po, AdbPo e AIPo
-  Segnali di guardia
-  Casello idraulico
-  Argini golenali di proprietà Consorzi privati
-  Aree golenali di proprietà Consorzi privati
-  Chiavica
-  Idrometro a vista
-  Idrometro
-  Idrometrografo

LEGENDA ARGINATURE E CONCESSIONI

-  Argine maestro demaniale con pista di servizio in concessione al Comune, per uso strada.
-  Rampe arginali in concessione ai Comuni
-  Argine maestro demaniale privo di concessione, con divieto di pubblico transito.
-  segnaletica- tratto arginale con divieto di transito
-  Argine maestro demaniale in corso di concessione al Comune, per uso strada.
-  Argine maestro demaniale con pista di servizio in concessione alla Provincia di MN, per uso strada.
-  Strada Provinciale in sede propria





LEGENDA SIMBOLI

-  Corso d'acqua
-  Confini comunali
-  Confine regionale
-  Chilometriche fiume Po, AdbPo e AIPo
-  Segnali di guardia
-  Casello idraulico
-  Argini golenali di proprietà Consorzi privati
-  Aree golenali di proprietà Consorzi privati
-  Chiavica
-  Idrometro a vista
-  Idrometro
-  Idrometrografo

LEGENDA ARGINATURE E CONCESSIONI

-  Argine maestro demaniale con pista di servizio in concessione al Comune, per uso strada.
-  Rampe arginali in concessione ai Comuni
-  **Diaveto** Argine maestro demaniale privo di concessione, con divieto di pubblico transito.
-  **Diaveto** segnaletica- tratto arginale con divieto di transito
-  **In corso** Argine maestro demaniale in corso di concessione al Comune, per uso strada.
-  **SP n.** Argine maestro demaniale con pista di servizio in concessione alla Provincia di MN, per uso strada.
-  **SP n.** Strada Provinciale in sede propria

Da s.g. 95 a 120
Conc. transito sommità arginale
Comune di Viadana

Da s.g. 61 a 95
Conc. transito sommità arginale
Comune di Dosolo



Scala: 1:25000



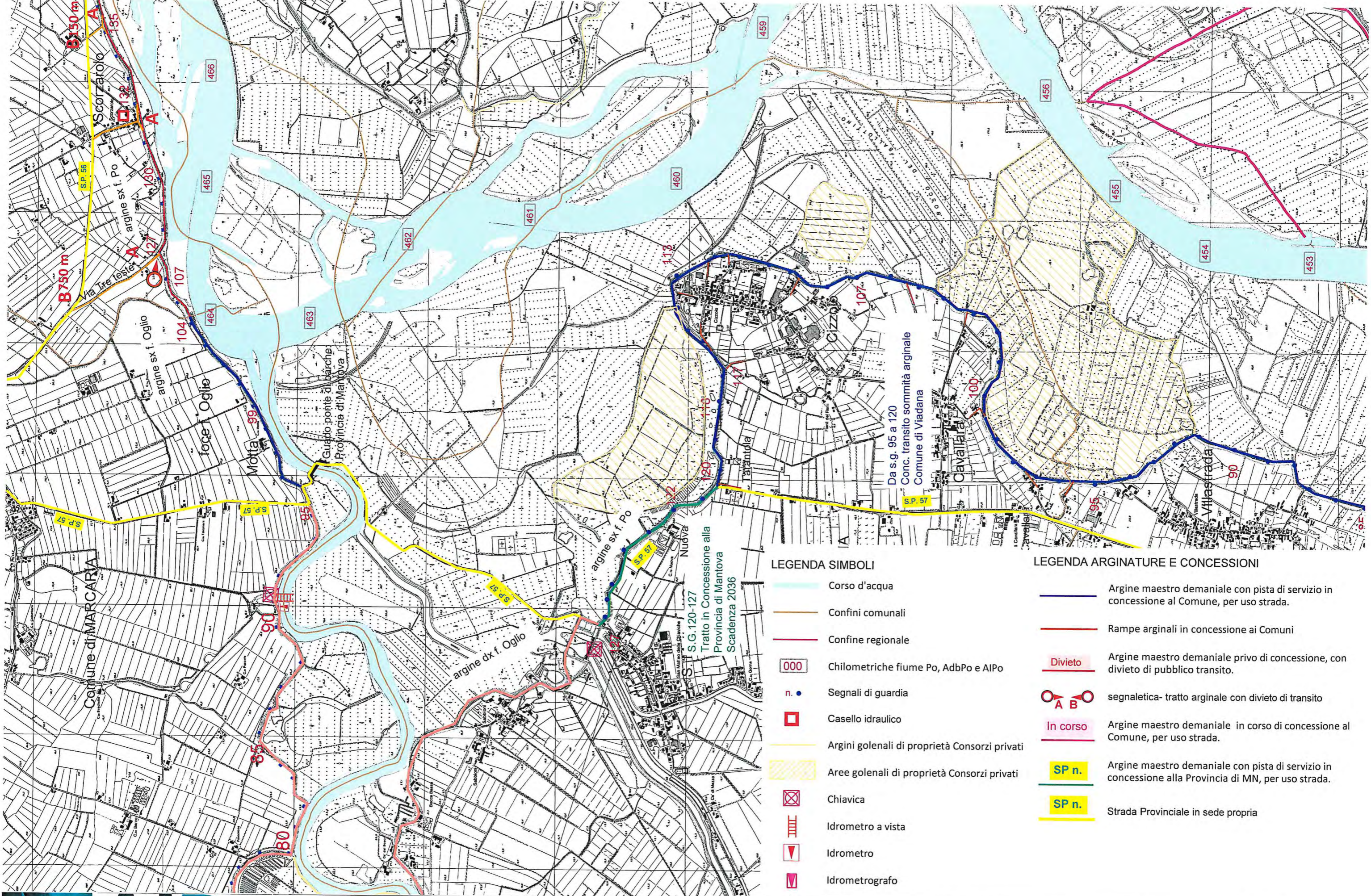
**ACCORDO QUADRO TRIENNALE PER MANUTENZIONE ORDINARIA CORSI D'ACQUA E OO.II.
DI COMPETENZA P.T.I. N. 2 E 3 (SINISTRA PO E MINCIO)
Annualità 2019-2021**

Tavola: **Planimetria fiume Po**

Tav. n. **5.4**

Comune di Dosolo

Dis.:
Togliani

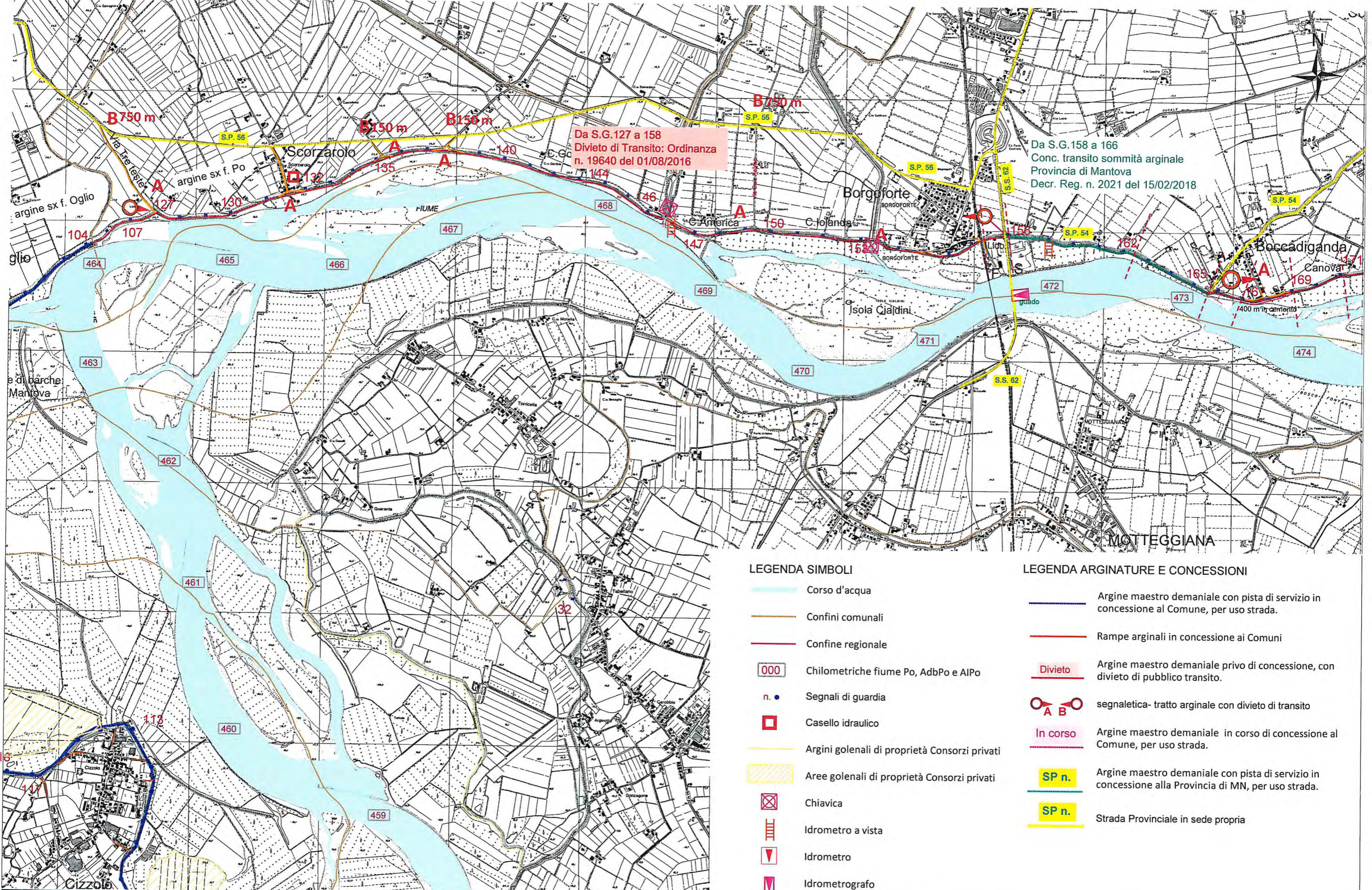


LEGENDA SIMBOLI

-  Corso d'acqua
-  Confini comunali
-  Confine regionale
-  Chilometriche fiume Po, AdbPo e AIPo
-  Segnali di guardia
-  Casello idraulico
-  Argini golenali di proprietà Consorzi privati
-  Aree golenali di proprietà Consorzi privati
-  Chiavica
-  Idrometro a vista
-  Idrometro
-  Idrometrografo

LEGENDA ARGINATURE E CONCESSIONI

-  Argine maestro demaniale con pista di servizio in concessione al Comune, per uso strada.
-  Rampe arginali in concessione ai Comuni
-  Argine maestro demaniale privo di concessione, con divieto di pubblico transito.
-  segnaletica- tratto arginale con divieto di transito
-  Argine maestro demaniale in corso di concessione al Comune, per uso strada.
-  Argine maestro demaniale con pista di servizio in concessione alla Provincia di MN, per uso strada.
-  Strada Provinciale in sede propria



Da S.G.127 a 158
 Divieto di Transito: Ordinanza
 n. 19640 del 01/08/2016

Da S.G.158 a 166
 Conc. transito sommità arginale
 Provincia di Mantova
 Decr. Reg. n. 2021 del 15/02/2018

LEGENDA SIMBOLI

- Corso d'acqua
- Confini comunali
- Confine regionale
- Chilometriche fiume Po, AdbPo e AIPO
- Segnali di guardia
- Casello idraulico
- Aree golenali di proprietà Consorzi privati
- Chiavica
- Idrometro a vista
- Idrometro
- Idrometrografo

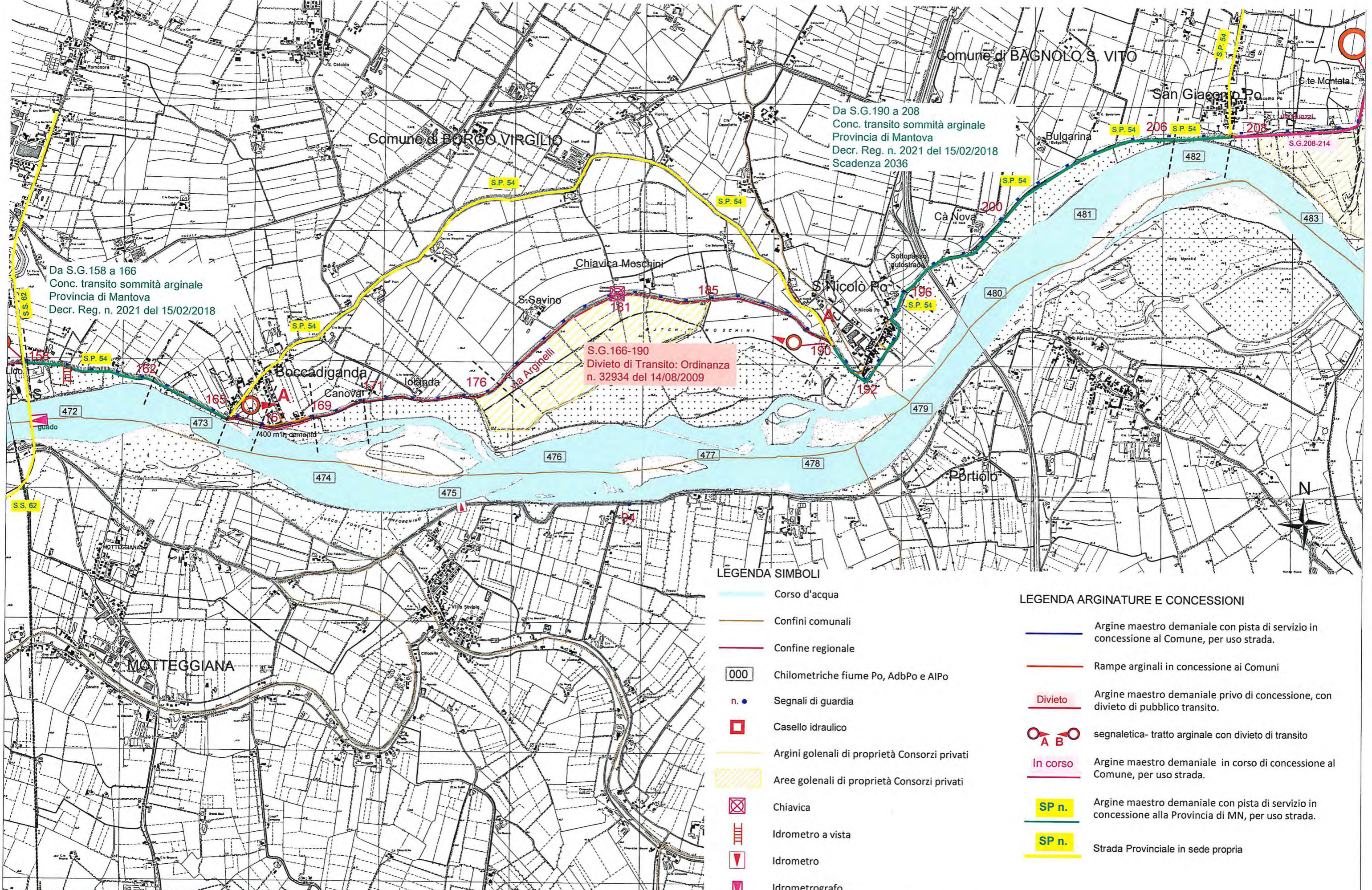
LEGENDA ARGINATURE E CONCESSIONI

- Argine maestro demaniale con pista di servizio in concessione al Comune, per uso strada.
- Rampe arginali in concessione ai Comuni
- Argine maestro demaniale privo di concessione, con divieto di pubblico transito.
- segnaletica- tratto arginale con divieto di transito
- Argine maestro demaniale in corso di concessione al Comune, per uso strada.
- Argine maestro demaniale con pista di servizio in concessione alla Provincia di MN, per uso strada.
- Strada Provinciale in sede propria



ACCORDO QUADRO TRIENNALE PER MANUTENZIONE ORDINARIA CORSI D'ACQUA E OO.II. DI COMPETENZA P.T.I. N. 2 E 3 (SINISTRA PO E MINCIO) Annualità 2019-2021

Tavola:	Planimetria fiume Po	Tav. n.	5.6
	Comune di Borgo Virgilio	Dis.:	Togliani



LEGENDA SIMBOLI

- Corso d'acqua
- Confini comunali
- Confine regionale
- Chilometriche fiume Po, AdbPo e AIPO
- Segnali di guardia
- Casello idraulico
- Argini golenali di proprietà Consorzi privati
- Aree golenali di proprietà Consorzi privati
- Chiavica
- Idrometro a vista
- Idrometro
- Idrometrografo

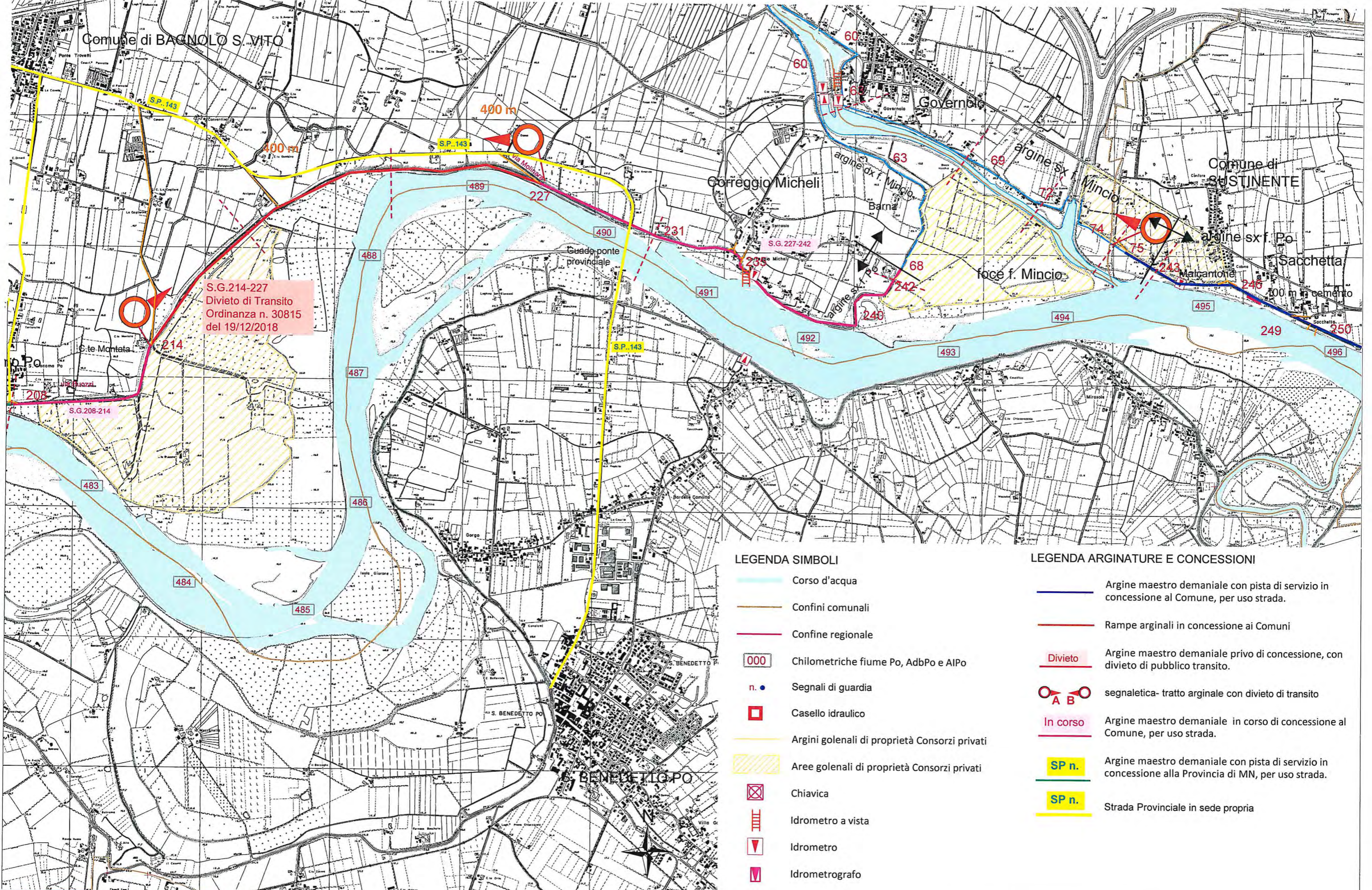
LEGENDA ARGINATURE E CONCESSIONI

- Argine maestro demaniale con pista di servizio in concessione al Comune, per uso strada.
- Rampe arginali in concessione ai Comuni
- Argine maestro demaniale privo di concessione, con divieto di pubblico transito.
- segnaletica- tratto arginale con divieto di transito
- Argine maestro demaniale in corso di concessione al Comune, per uso strada.
- Argine maestro demaniale con pista di servizio in concessione alla Provincia di MN, per uso strada.
- Strada Provinciale in sede propria



ACCORDO QUADRO TRIENNALE PER MANUTENZIONE ORDINARIA CORSI D'ACQUA E OO.II. DI COMPETENZA P.T.I. N. 2 E 3 (SINISTRA PO E MINCIO) Annualità 2019-2021

Tavola: Planimetria fiume Po	Tav. n. 5.7
Comuni di Borgo Virgilio, Bagnolo San Vito	Dis.: Togliani



S.G. 214-227
 Divieto di Transito
 Ordinanza n. 30815
 del 19/12/2018

LEGENDA SIMBOLI

- Corso d'acqua
- Confini comunali
- Confine regionale
- Chilometriche fiume Po, AdbPo e AIPo
- Segnali di guardia
- Casello idraulico
- Argini golenali di proprietà Consorzi privati
- Aree golenali di proprietà Consorzi privati
- Chiavica
- Idrometro a vista
- Idrometro
- Idrometrografo

LEGENDA ARGINATURE E CONCESSIONI

- Argine maestro demaniale con pista di servizio in concessione al Comune, per uso strada.
- Rampe arginali in concessione ai Comuni
- Argine maestro demaniale privo di concessione, con divieto di pubblico transito.
- segnaletica- tratto arginale con divieto di transito
- Argine maestro demaniale in corso di concessione al Comune, per uso strada.
- Argine maestro demaniale con pista di servizio in concessione alla Provincia di MN, per uso strada.
- Strada Provinciale in sede propria

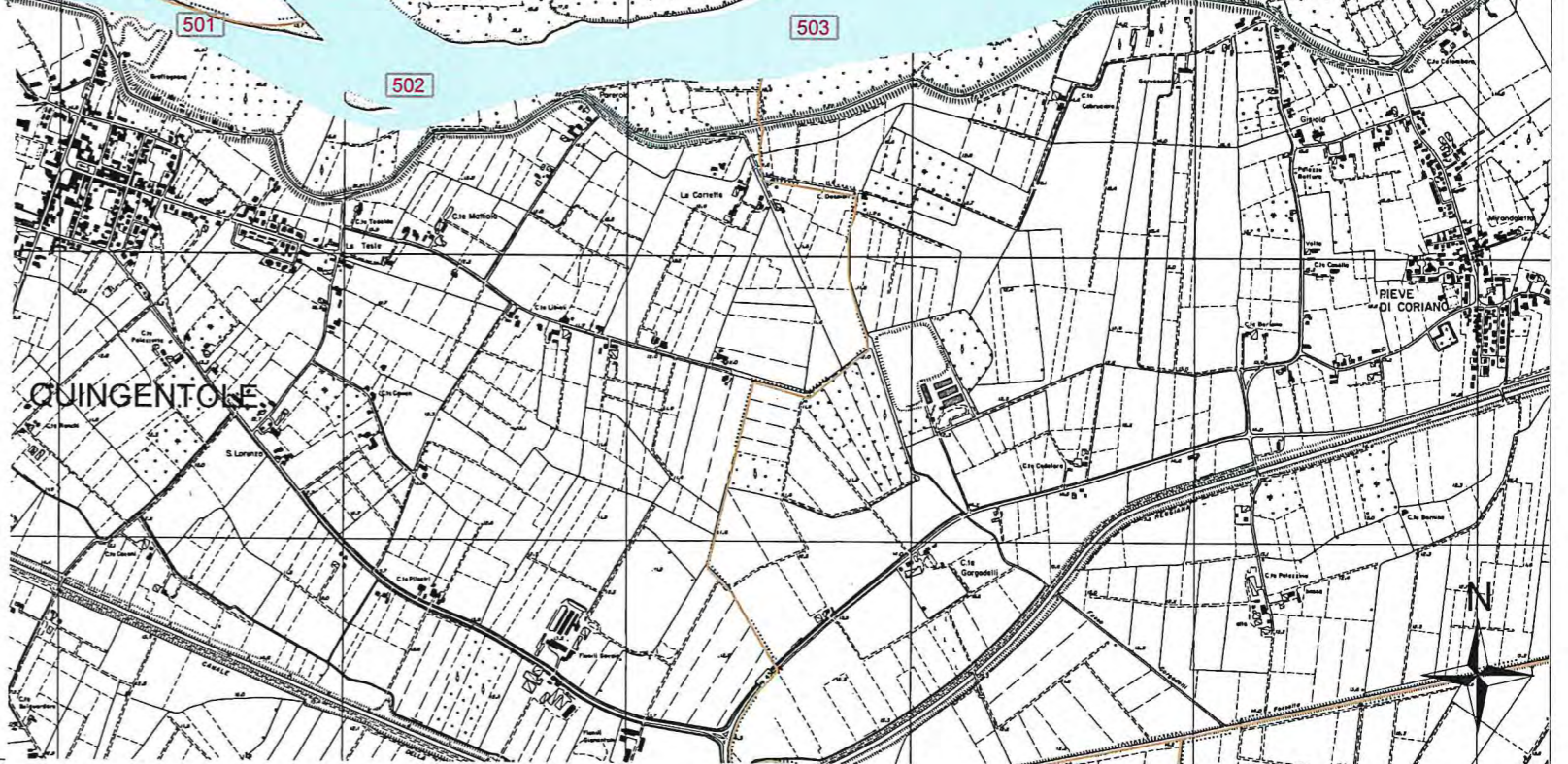


LEGENDA SIMBOLI

- Corso d'acqua
- Confini comunali
- Confine regionale
- Chilometriche fiume Po, AdbPo e AIPo
- n. • Segnali di guardia
- Casello idraulico
- Argini golenali di proprietà Consorzi privati
- Aree golenali di proprietà Consorzi privati
- Chiavica
- Idrometro a vista
- Idrometro
- Idrometrografo

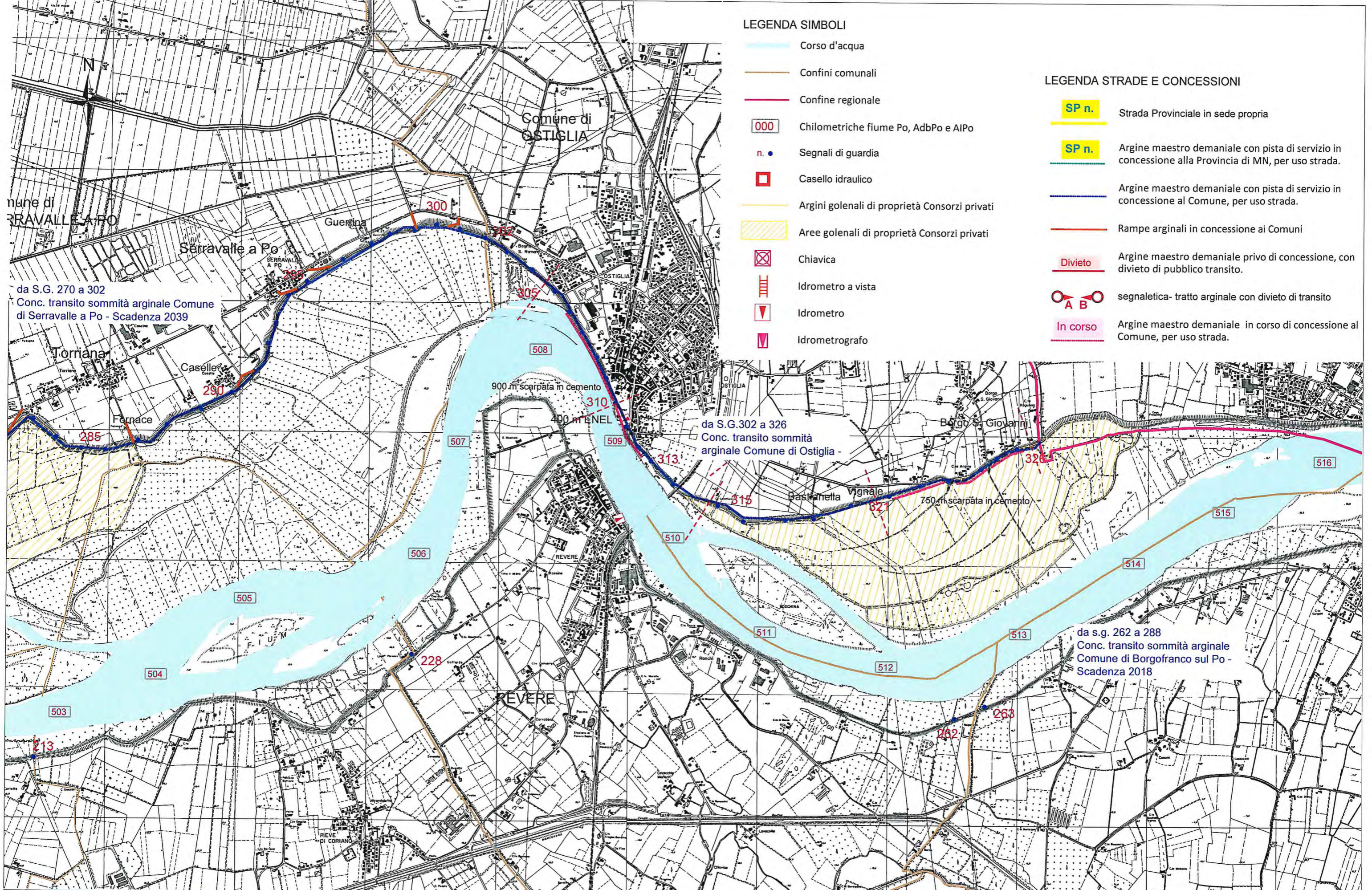
LEGENDA ARGINATURE E CONCESSIONI

- Argine maestro demaniale con pista di servizio in concessione al Comune, per uso strada.
- Rampe arginali in concessione ai Comuni
- Argine maestro demaniale privo di concessione, con divieto di pubblico transito.
- segnaletica- tratto arginale con divieto di transito
- Argine maestro demaniale in corso di concessione al Comune, per uso strada.
- Argine maestro demaniale con pista di servizio in concessione alla Provincia di MN, per uso strada.
- Strada Provinciale in sede propria



**ACCORDO QUADRO TRIENNALE PER MANUTENZIONE ORDINARIA CORSI D'ACQUA E OO.II.
DI COMPETENZA P.T.I. N. 2 E 3 (SINISTRA PO E MINCIO)
Annualità 2019-2021**

Tavola: Planimetria fiume Po	Tav. n. 5.9
Comuni di Sustinente e Serravalle a Po	Dis.: Togliani



LEGENDA SIMBOLI

-  Corso d'acqua
-  Confini comunali
-  Confine regionale
-  Chilometriche fiume Po, AdbPo e AIPo
-  Segnali di guardia
-  Casello idraulico
-  Argini golenali di proprietà Consorzi privati
-  Aree golenali di proprietà Consorzi privati
-  Chiavica
-  Idrometro a vista
-  Idrometro
-  Idrometrografo

LEGENDA STRADE E CONCESSIONI

-  **SP n.** Strada Provinciale in sede propria
-  **SP n.** Argine maestro demaniale con pista di servizio in concessione alla Provincia di MN, per uso strada.
-  Argine maestro demaniale con pista di servizio in concessione al Comune, per uso strada.
-  Rampe arginali in concessione ai Comuni
-  **Diaveto** Argine maestro demaniale privo di concessione, con divieto di pubblico transito.
-  **A B** segnaletica- tratto arginale con divieto di transito
-  **In corso** Argine maestro demaniale in corso di concessione al Comune, per uso strada.

Comune di SERRAVALLE A PO
 da S.G. 270 a 302
 Conc. transito sommità arginale Comune di Serravalle a Po - Scadenza 2039

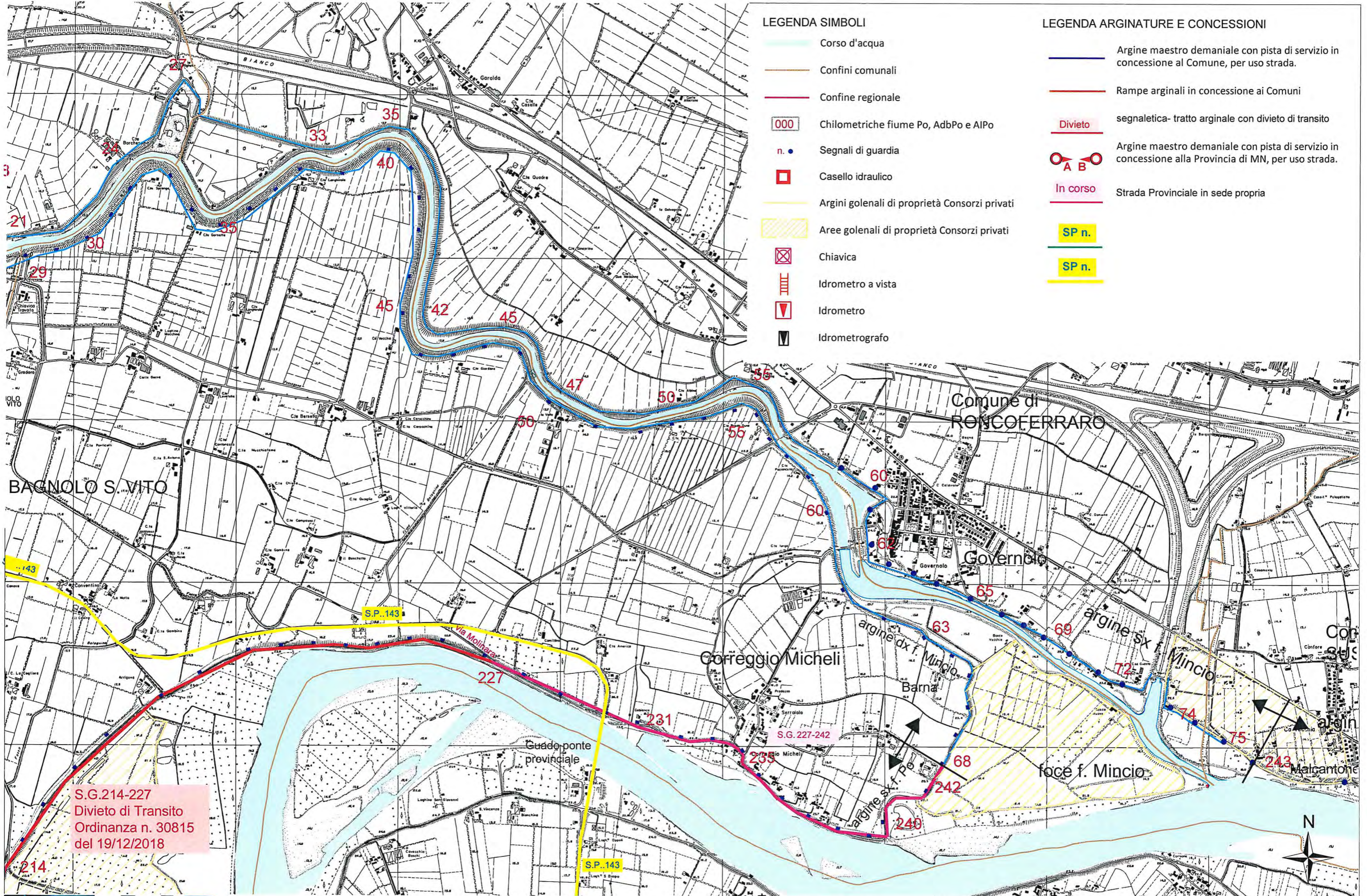
da S.G.302 a 326
 Conc. transito sommità arginale Comune di Ostiglia -

da s.g. 262 a 288
 Conc. transito sommità arginale Comune di Borgofranco sul Po - Scadenza 2018



ACCORDO QUADRO TRIENNALE PER MANUTENZIONE ORDINARIA CORSI D'ACQUA E OO.II. DI COMPETENZA P.T.I. N. 2 E 3 (SINISTRA PO E MINCIO) Annualità 2019-2021

Tavola: Planimetria fiume Po	Tav. n. 5.10
Comuni di Serravalle a Po e Ostiglia	Dis.: Togliani



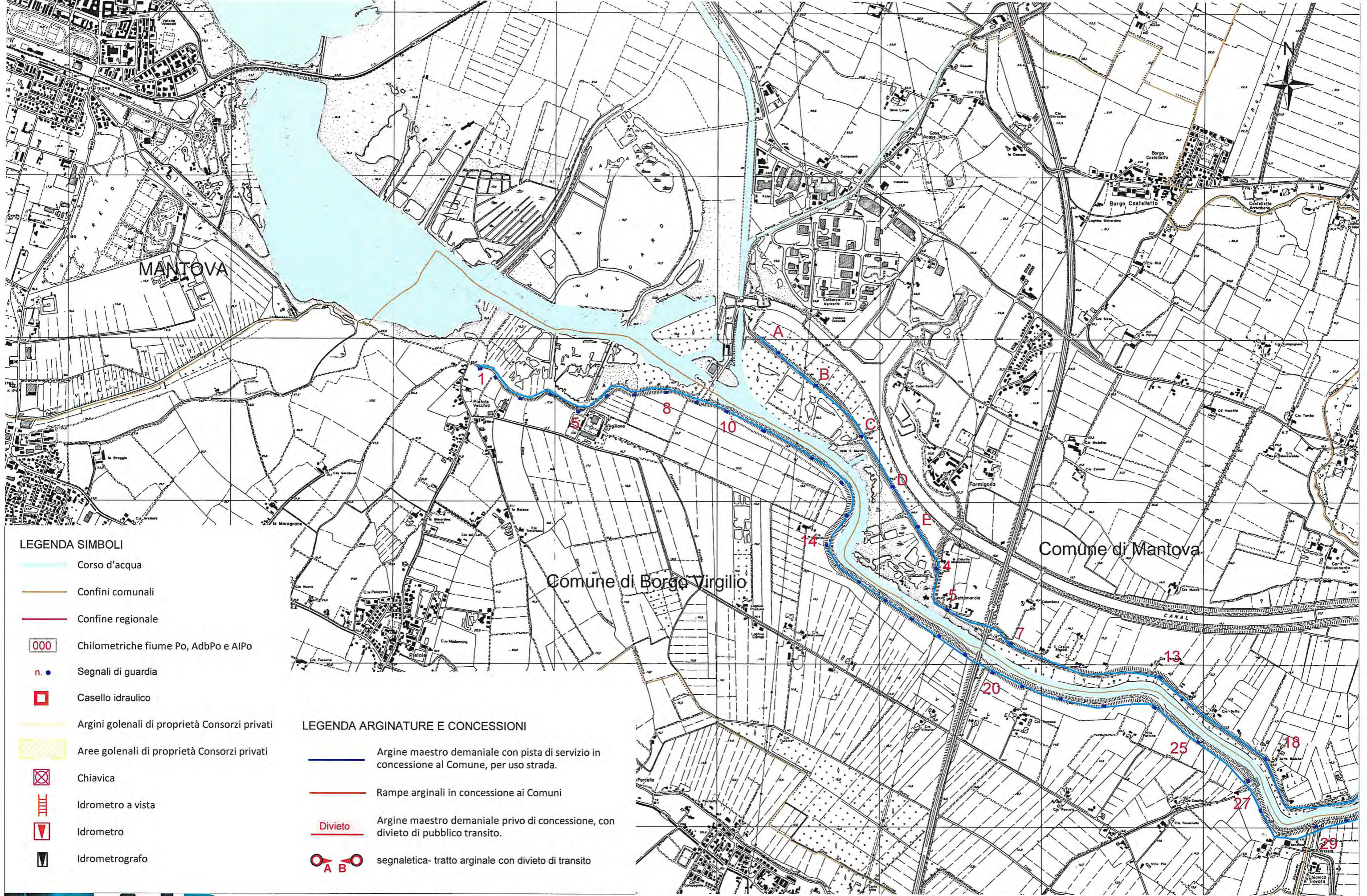
LEGENDA SIMBOLI

- Corso d'acqua
- Confini comunali
- Confine regionale
- Chilometriche fiume Po, AdbPo e AIPo
- Segnali di guardia
- Casello idraulico
- Argini golenali di proprietà Consorzi privati
- Aree golenali di proprietà Consorzi privati
- Chiavica
- Idrometro a vista
- Idrometro
- Idrometrografo

LEGENDA ARGINATURE E CONCESSIONI

- Argine maestro demaniale con pista di servizio in concessione al Comune, per uso strada.
- Rampe arginali in concessione ai Comuni
- segnaletica- tratto arginale con divieto di transito
- Argine maestro demaniale con pista di servizio in concessione alla Provincia di MN, per uso strada.
- Strada Provinciale in sede propria
- SP n.
- SP n.





S.G.214-227
Divieto di Transito
Ordinanza n. 30815
del 19/12/2018



LEGENDA SIMBOLI

-  Corso d'acqua
-  Confini comunali
-  Confine regionale
-  Chilometriche fiume Po, AdbPo e AIPo
-  n. • Segnali di guardia
-  Casello idraulico
-  Argini golenali di proprietà Consorzi privati
-  Aree golenali di proprietà Consorzi privati
-  Chiavica
-  Idrometro a vista
-  Idrometro
-  Idrometrografo




LEGENDA ARGINATURE E CONCESSIONI

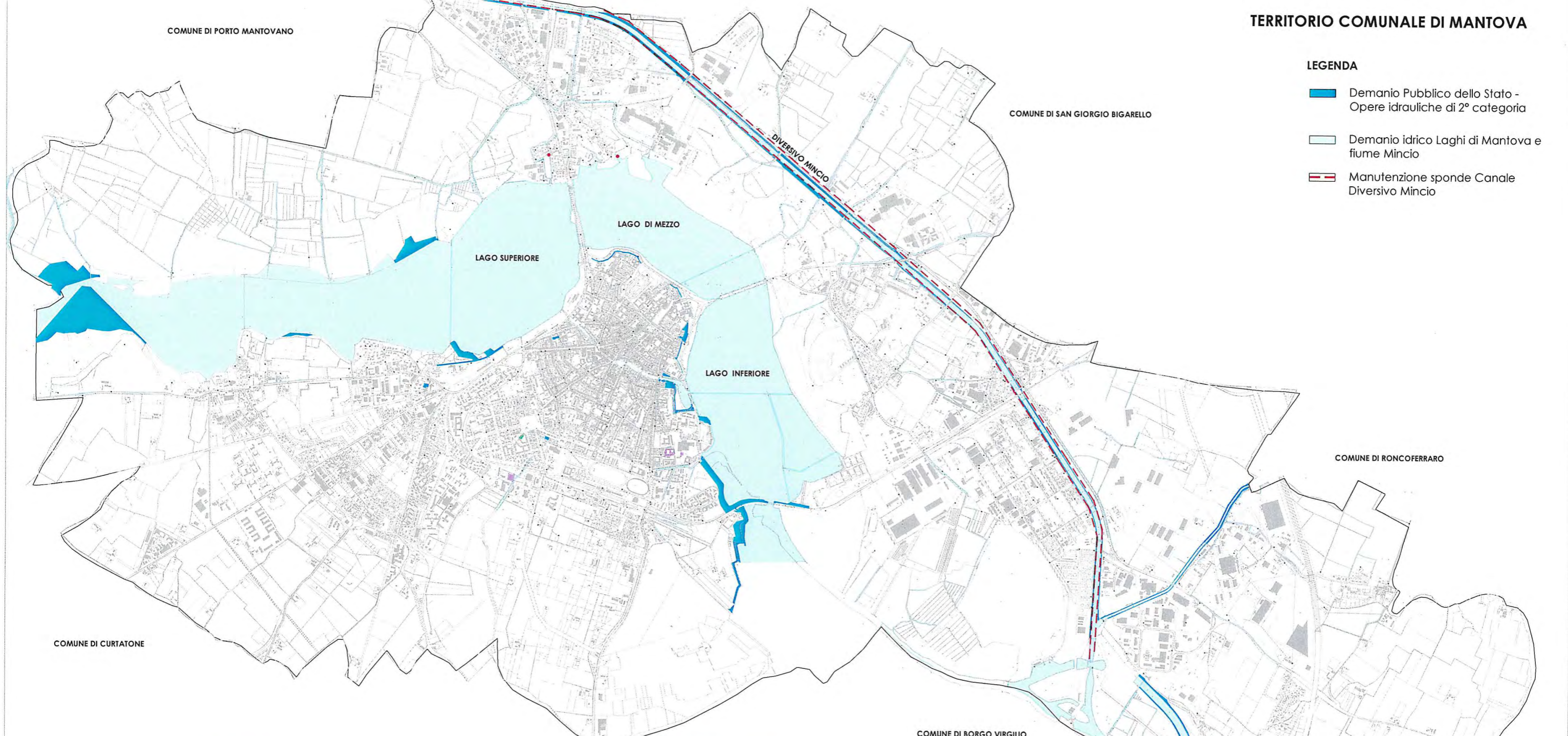
-  Argine maestro demaniale con pista di servizio in concessione al Comune, per uso strada.
-  Rampe arginali in concessione ai Comuni
-  Argine maestro demaniale privo di concessione, con divieto di pubblico transito.
-  segnaletica- tratto arginale con divieto di transito

COMUNE DI PORTO MANTOVANO

COMUNE DI SAN GIORGIO BIGARELLO

LEGENDA

-  Demanio Pubblico dello Stato - Opere idrauliche di 2° categoria
-  Demanio idrico Laghi di Mantova e fiume Mincio
-  Manutenzione sponde Canale Diversivo Mincio




COMUNE DI CURTATONE

COMUNE DI RONCOFERRARO

COMUNE DI BORGO VIRGILIO

7.00



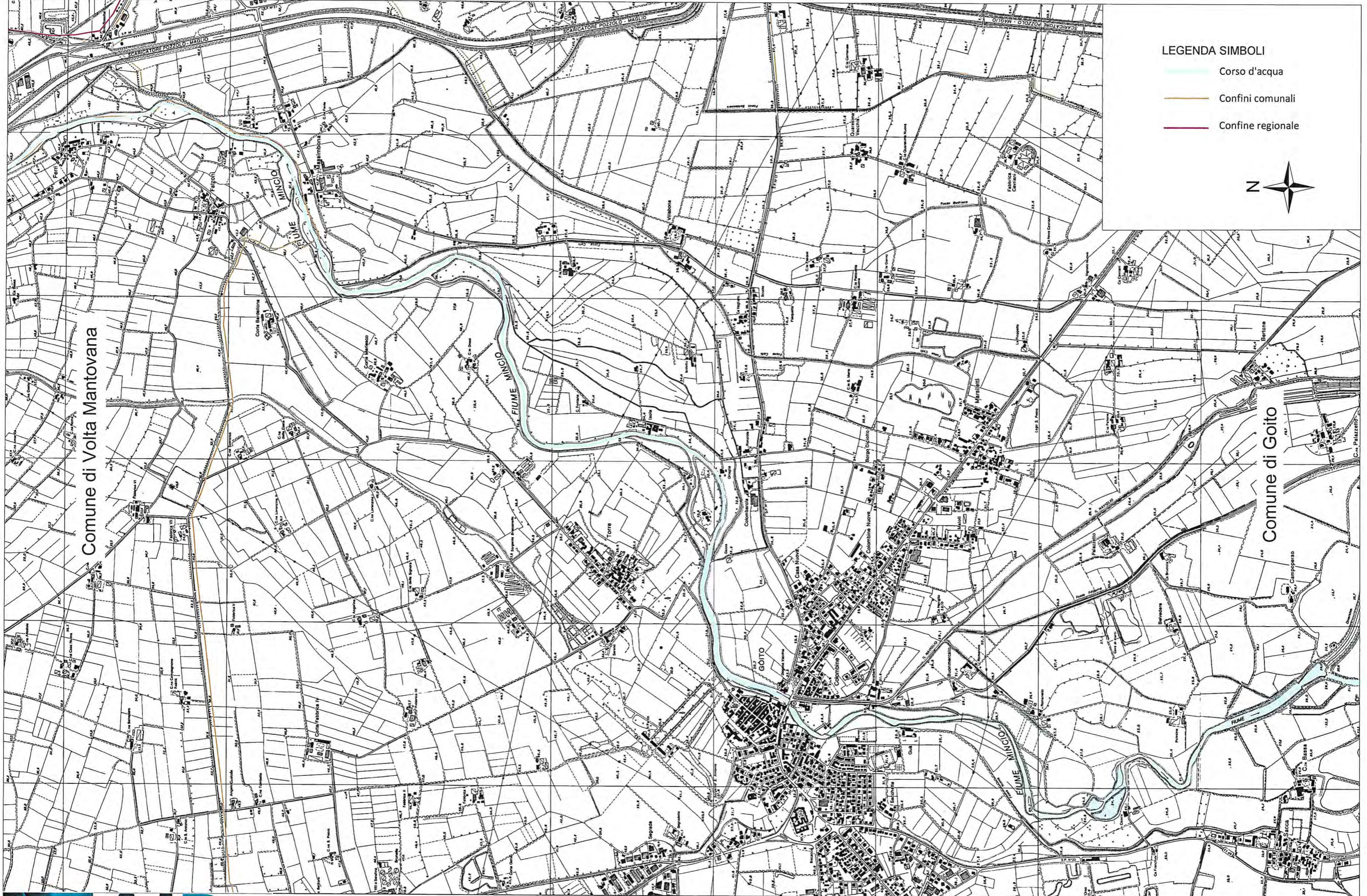
rivestimento in lastre di cemento

NOME PUNTO	1	2	3	4	5	6	7	8	9	10	11	12	13	14	15	16	17
QUOTE TERRENO	22.55	22.56	22.67	22.43	16.84	16.82	12.79	12.79	16.94	16.94	22.66	23.14	23.14	22.97	22.94	22.98	22.79
DISTANZE PARZIALI		4.35	0.21	5.78	9.11	1.33	6.65	14.58	6.65	1.37	9.13	3.86	0.14	5.60	0.17	8.78	
DISTANZE PROGRESSIVE	0.00	4.35	4.56	10.37	19.48	20.81	27.46	42.04	48.69	50.06	59.19	63.05	63.21	68.81	68.98	77.76	

LEGENDA SIMBOLI

- Corso d'acqua
- Confini comunali





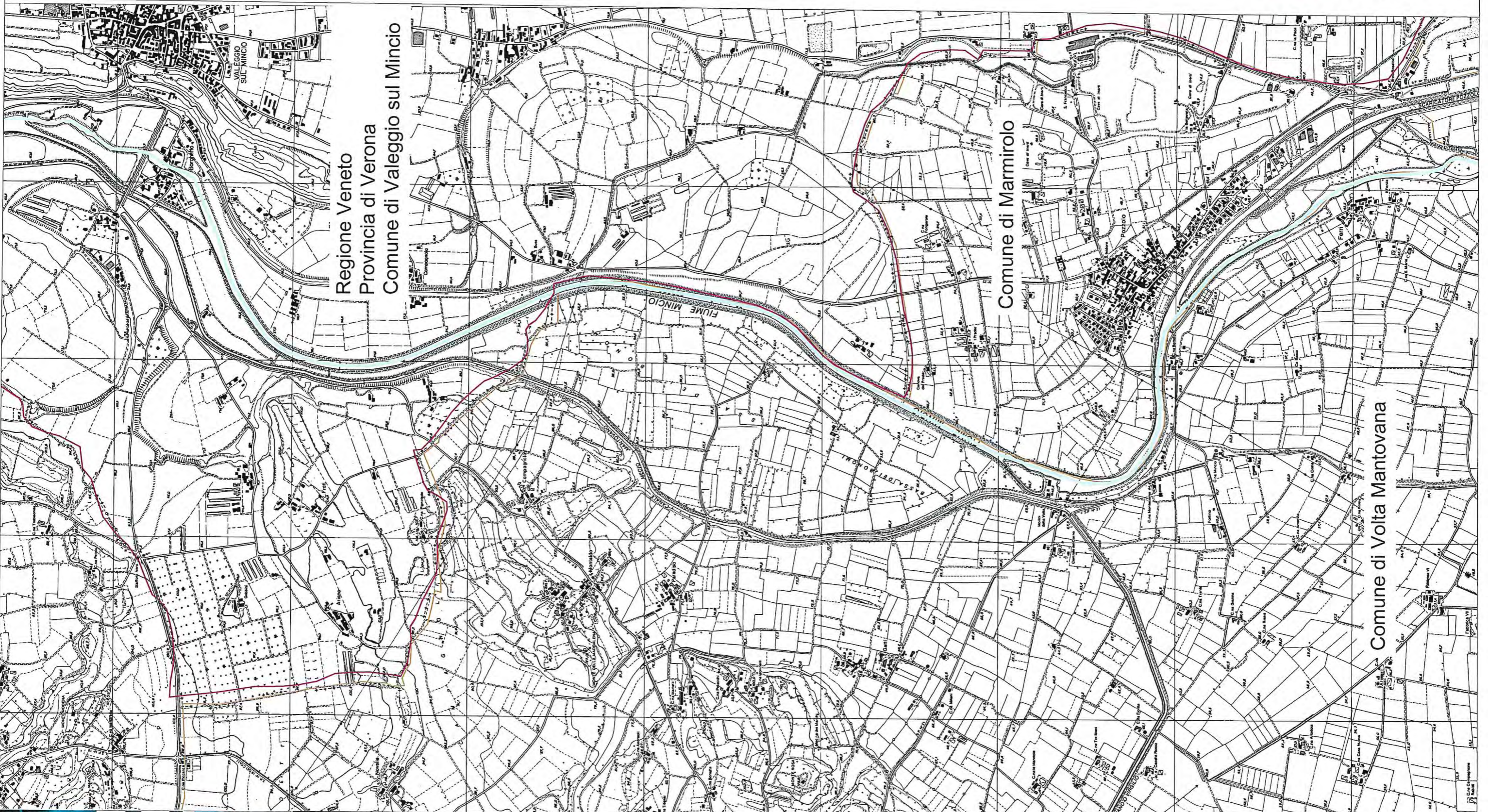
- LEGENDA SIMBOLI**
-  Corso d'acqua
 -  Confini comunali
 -  Confine regionale



Comune di Volta Mantovana

Comune di Goito

- LEGENDA SIMBOLI
-  Corso d'acqua
 -  Confini comunali
 -  Confine regionale

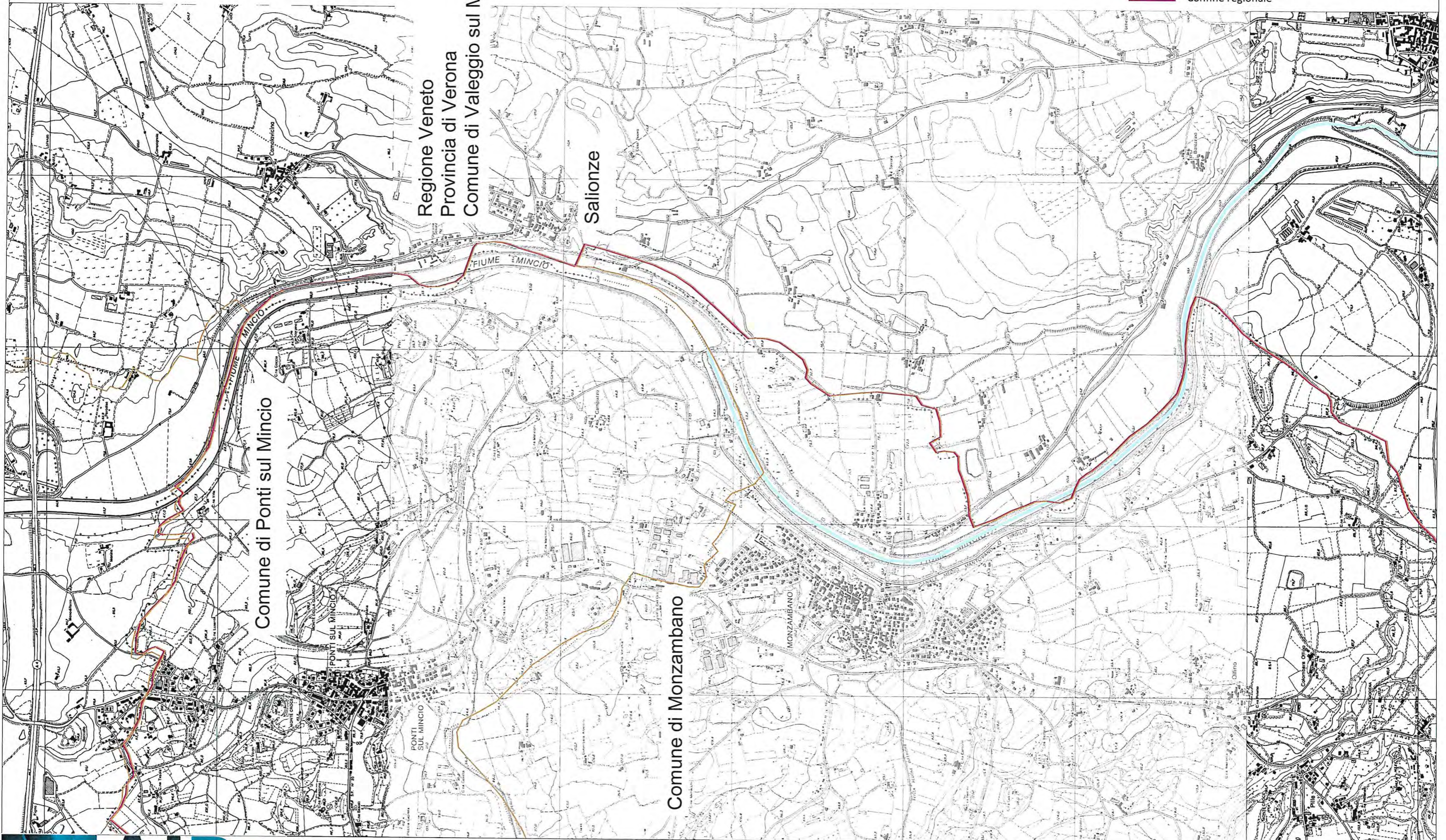


ACCORDO QUADRO TRIENNALE PER MANUTENZIONE ORDINARIA CORSI D'ACQUA E OO.II.
 DI COMPETENZA P.T.I. N. 2 E 3 (SINISTRA PO E MINCIO)
 Annualità 2019-2021

Tavola:	Planimetria fiume Mincio	Tav. n.	5.16
	Comuni di Marmirolo, Volta Mantovana, Valeggio S.M.	Dis.:	Togliani

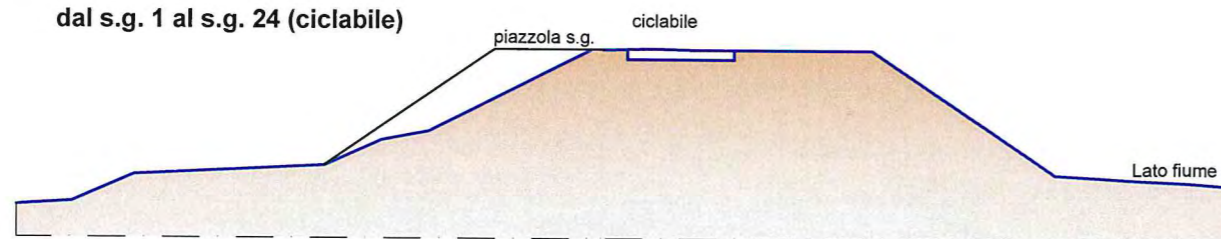
LEGENDA SIMBOLI

- Corso d'acqua
- Confini comunali
- Confine regionale

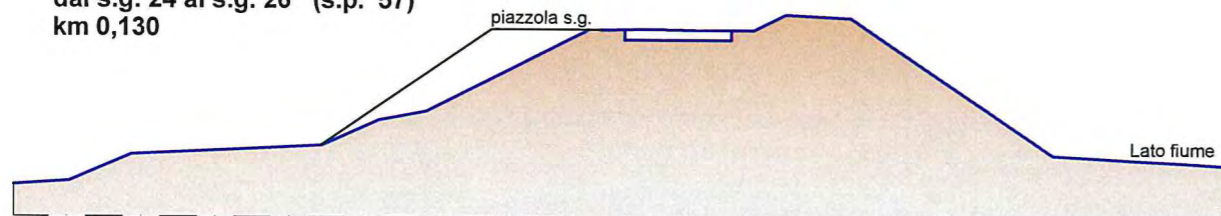


ARGINE SINISTRO FIUME PO - COMUNE DI VIADANA

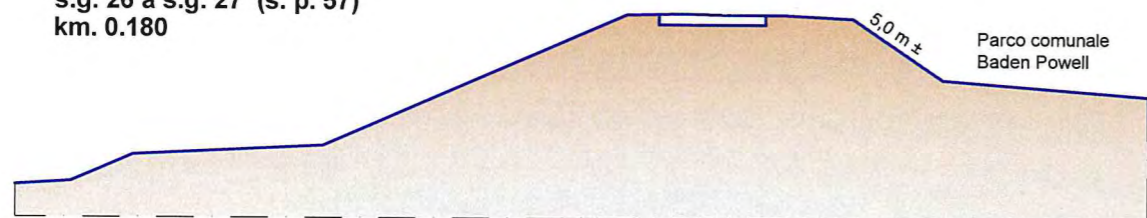
dal s.g. 1 al s.g. 24 (ciclabile)



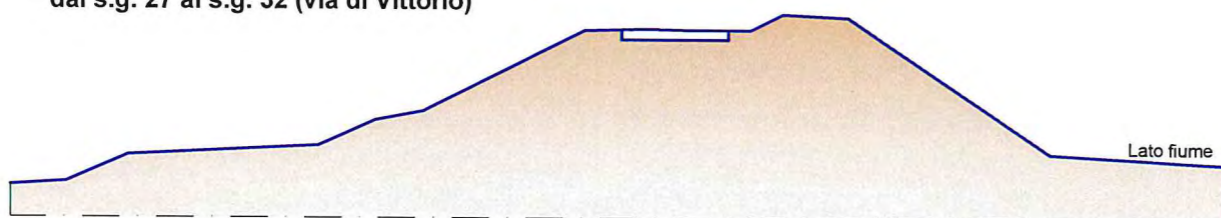
dal s.g. 24 al s.g. 26 (s.p. 57)
km 0,130




s.g. 26 a s.g. 27 (s. p. 57)
km. 0.180



dal s.g. 27 al s.g. 32 (via di Vittorio)

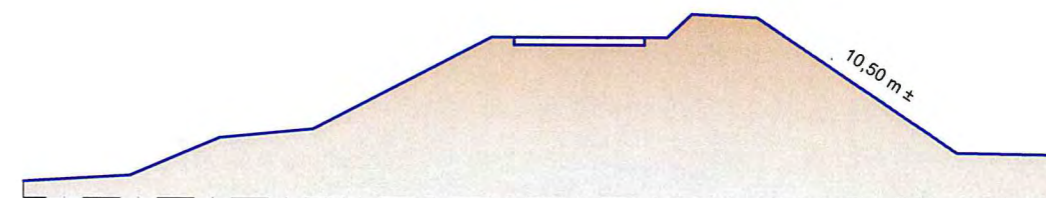


dal s.g. 32 al s.g. 49



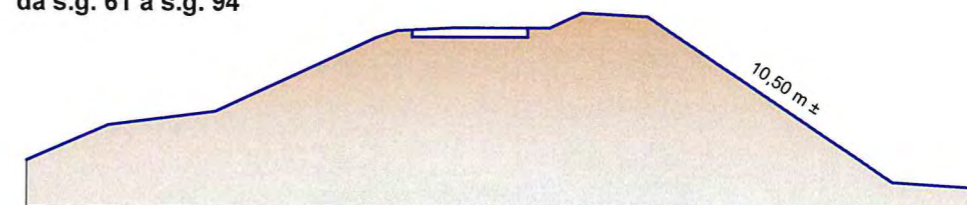
ARGINE SINISTRO FIUME PO - COMUNE DI POMPONESCO

DAL S.G. 49 AL S.G. 61



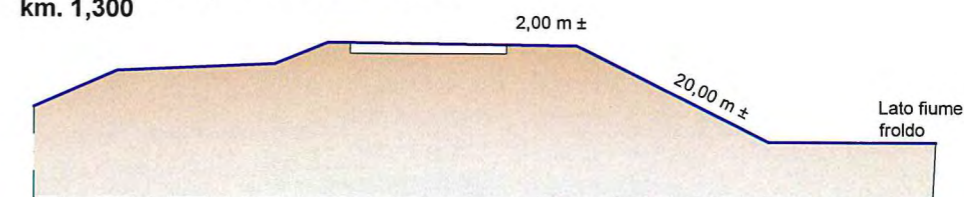
ARGINE SINISTRO FIUME PO - COMUNE DI DOSOLO

da s.g. 61 a s.g. 94




ARGINE SINISTRO FIUME PO COMUNE DI BORGIO VIRGILIO

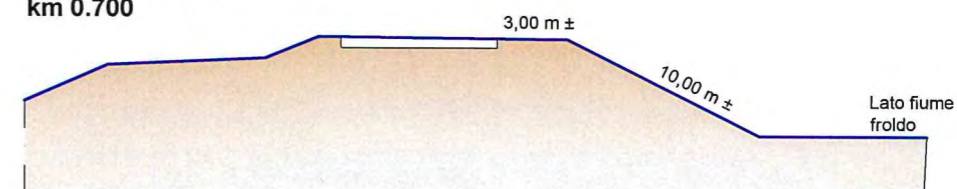
Da s.g. 127 a s.g. 133 a via Tre Teste
km. 1,300



Da s.g. 133 a s.g. 140 (ristorante lato fiume)
km. 1.700

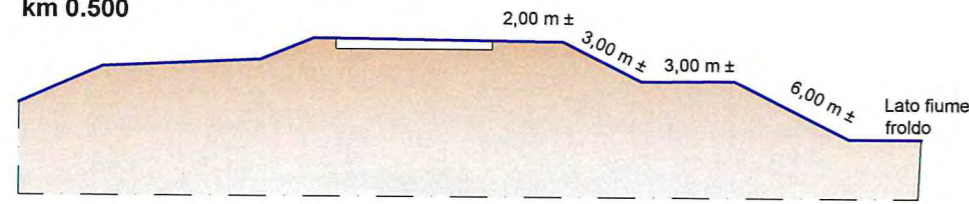


Da s.g. 140 a s.g.143
km 0.700




ARGINE SINISTRO FIUME PO COMUNE DI BORGIO VIRGILIO


Da s.g. 143 a s.g.146
km 0.500




Da s.g. 146 a s.g.147 da Roncocorrente
km. 0.100



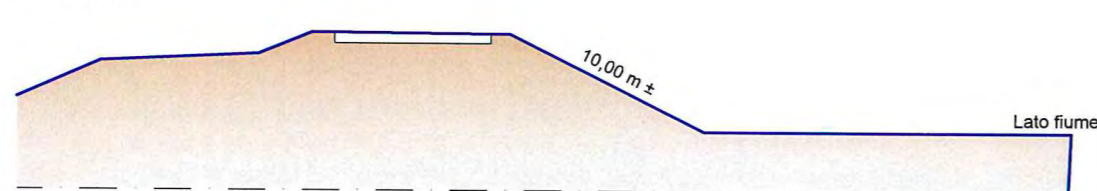
Da s.g. 147 a s.g. 153 da Roncocorrente a Borgoforte)
km. 2,00



Da s.g. 153 a s.g. 157
km. 0.500

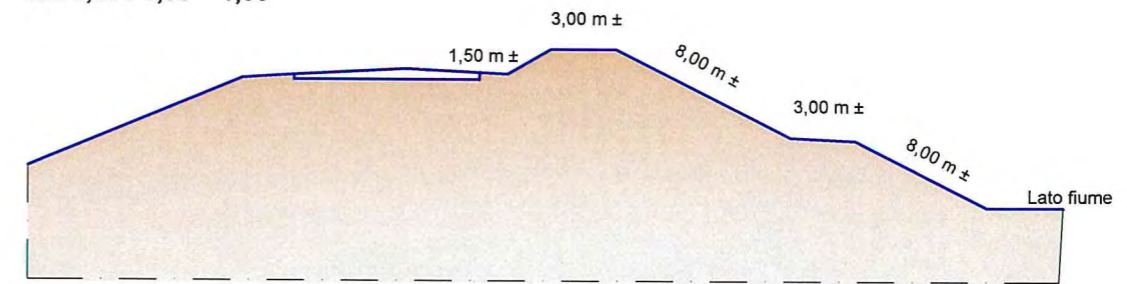


Da s.g. 157 a s.g.158 Borgoforte (da ferrovia a ponte)
km. 0.150

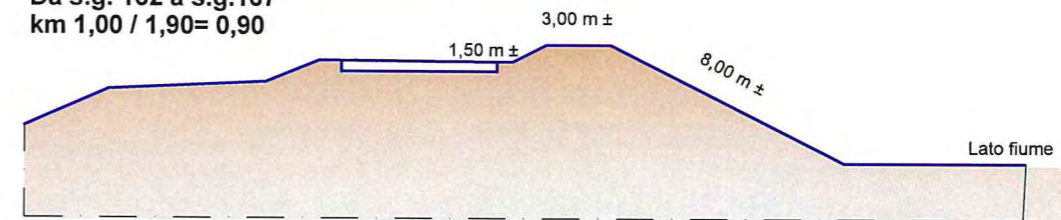


ARGINE SINISTRO FIUME PO COMUNE DI BORGIO VIRGILIO

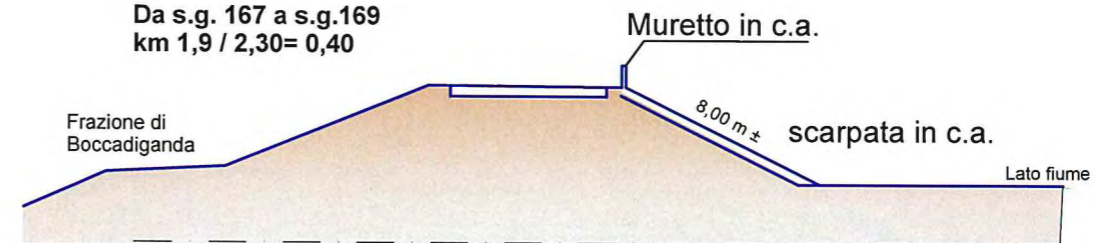
Da s.g. 158 a s.g.162
km 0,00 / 1,00 = 1,00




Da s.g. 162 a s.g.167
km 1,00 / 1,90= 0,90




Da s.g. 167 a s.g.169
km 1,9 / 2,30= 0,40



Da s.g. 169 a s.g.190
km 4,40

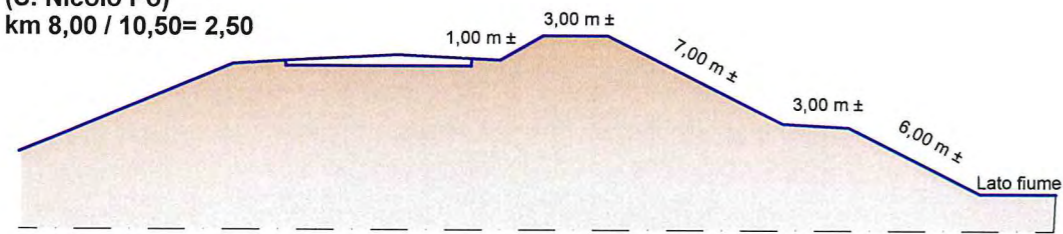


Da s.g. 190 a s.g.196
(S. Nicolò Po)
km 6,70 / 8= 1,30

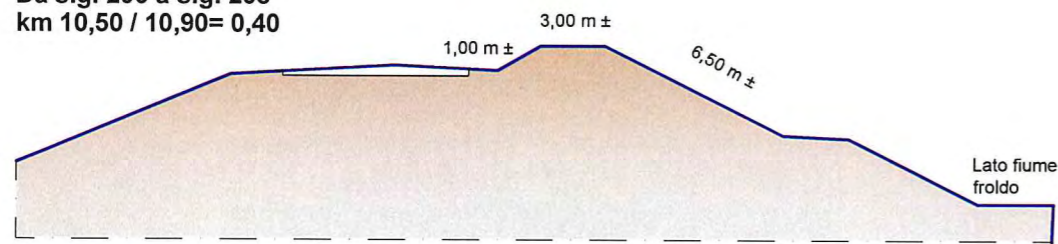


ARGINE SINISTRO FIUME PO COMUNE DI BAGNOLO SAN VITO

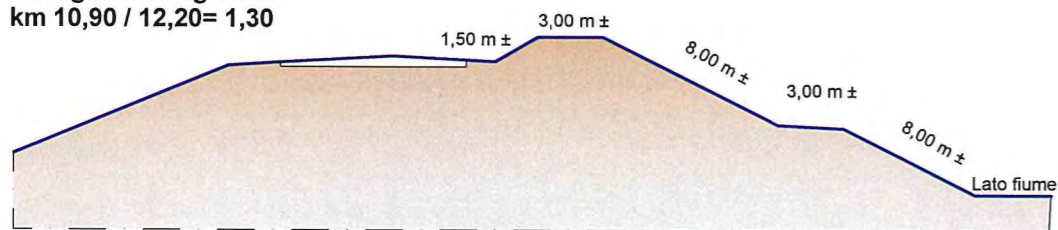
Da s.g. 196 a s.g. 206
(S. Nicolò Po)
km 8,00 / 10,50 = 2,50



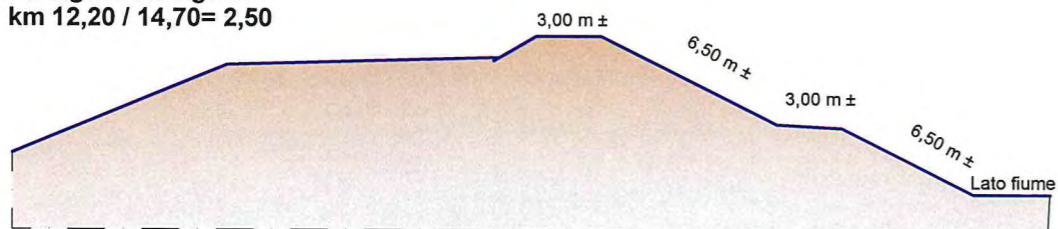
Da s.g. 206 a s.g. 208
km 10,50 / 10,90 = 0,40



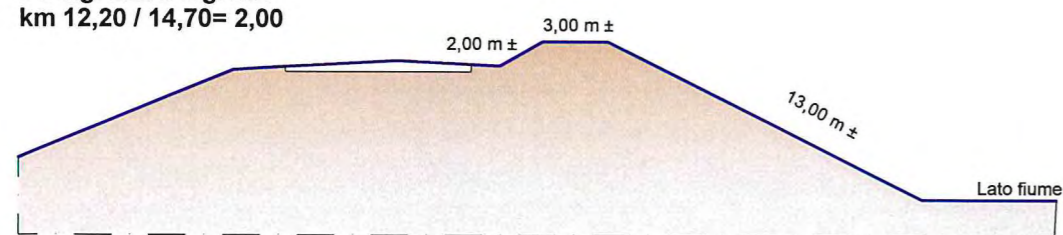
Da s.g. 208 a s.g. 214
km 10,90 / 12,20 = 1,30



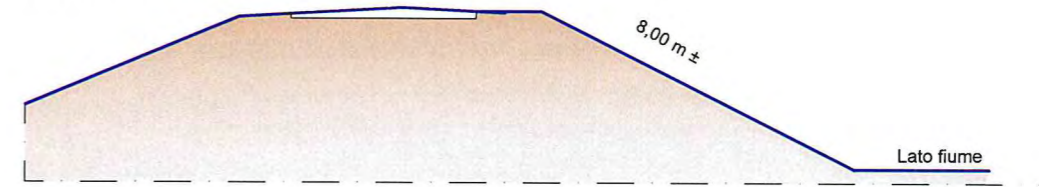
Da s.g. 214 a s.g. 222
km 12,20 / 14,70 = 2,50



Da s.g. 222 a s.g. 231
km 12,20 / 14,70 = 2,00

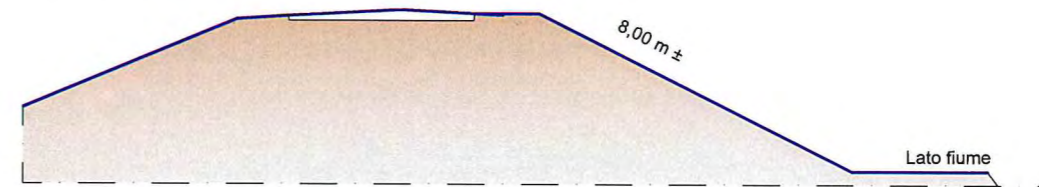


Da s.g. 231 a s.g. 242
km 15,80 / 19,20 = 3,40




ARGINE DESTRO FIUME MINCIO COMUNE DI BAGNOLO SAN VITO

Da s.g. 1 a s.g. 68



ARGINE SINISTRO FIUME MINCIO COMUNE DI RONCOFERRARO

Da s.g. 1 a s.g. 75
km. 2.80

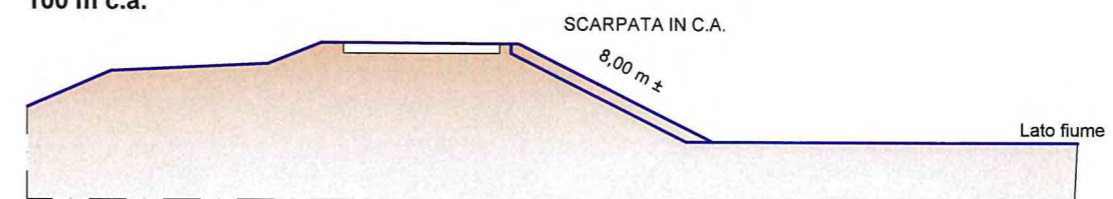


ARGINE SINISTRO FIUME PO COMUNE DI SUSTINENTE

Da s.g. 243 a s.g. 246

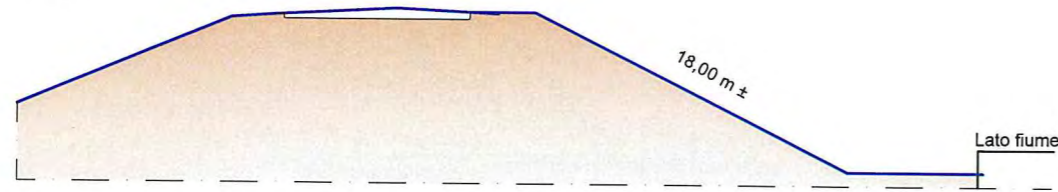


Da s.g. 246 a s.g. 247
100 m c.a.




ARGINE SINISTRO FIUME PO COMUNE DI SUSTINENTE

Da s.g. 247 a s.g. 270
km 4,60




ARGINE SINISTRO FIUME PO COMUNE DI SERRAVALLE A PO

Da s.g. 270 a s.g. 305
km. 8,00

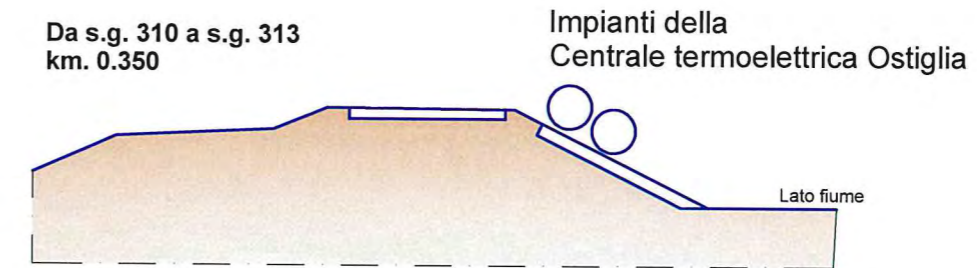


ARGINE SINISTRO FIUME PO COMUNE DI OSTIGLIA


Da s.g. 305 a s.g. 310
km. 1,60



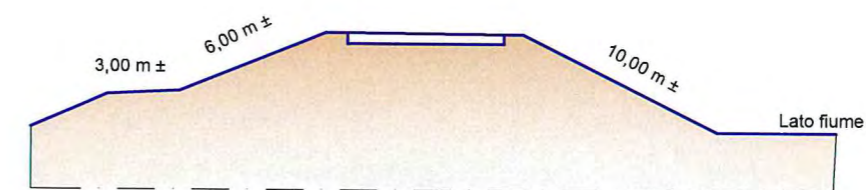
Da s.g. 310 a s.g. 313
km. 0.350



Da s.g. 313 a s.g. 315
km. 0.350



Da s.g. 315 a s.g. 321
km.2,00



Da s.g. 321 a s.g. 326
750 m c.a.

