ST - 242 Progr.48+244.71

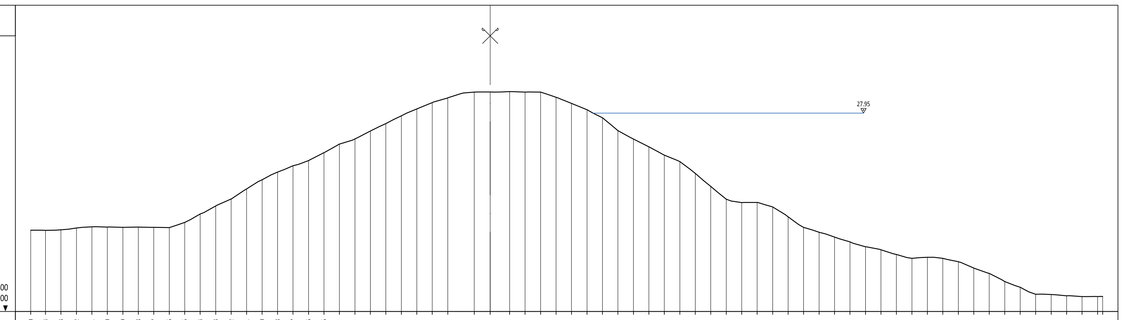

PROGRESSIVA TERRENO (m)
DISTANZA PARZIALE TERRENO (m)
QUOTA TERRENO (m s.l.m.)
PROGRESSIVA DI PROGETTO (m)
DISTANZA PARZIALE DI PROGETTO (m)
QUOTA DI PROGETTO (m s.l.m.)

ST - 243 Progr.48+467.28

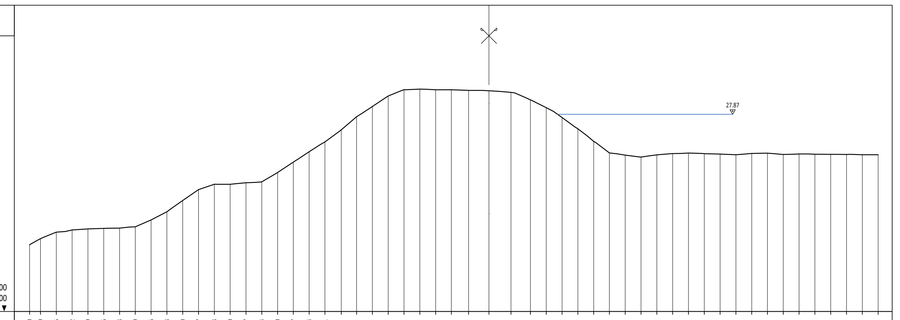

PROGRESSIVA TERRENO (m)
DISTANZA PARZIALE TERRENO (m)
QUOTA TERRENO (m s.l.m.)
PROGRESSIVA DI PROGETTO (m)
DISTANZA PARZIALE DI PROGETTO (m)
QUOTA DI PROGETTO (m s.l.m.)

ST - 244 Progr.48+642.33

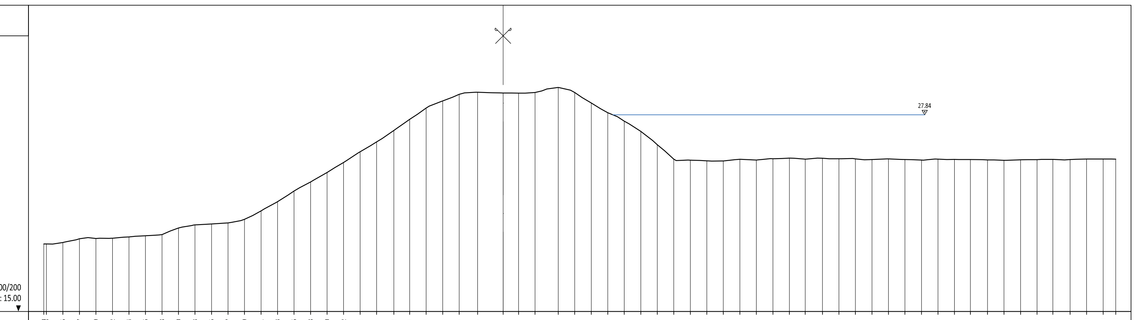

PROGRESSIVA TERRENO (m)
DISTANZA PARZIALE TERRENO (m)
QUOTA TERRENO (m s.l.m.)
PROGRESSIVA DI PROGETTO (m)
DISTANZA PARZIALE DI PROGETTO (m)
QUOTA DI PROGETTO (m s.l.m.)

ST - 245 Progr.48+861.26

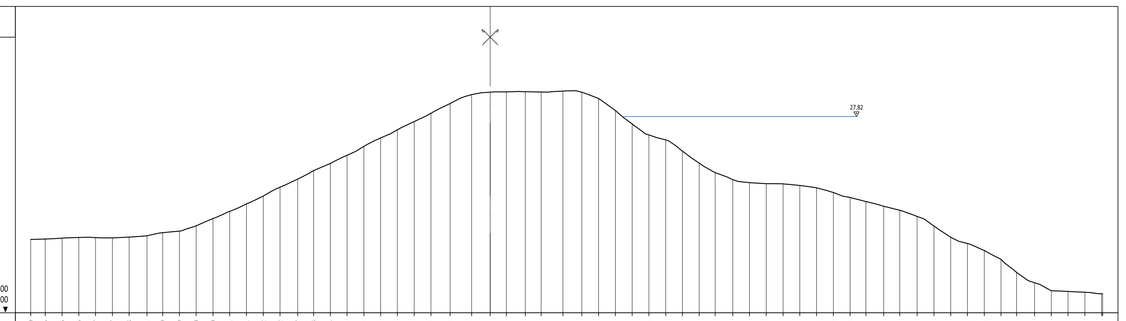

PROGRESSIVA TERRENO (m)
DISTANZA PARZIALE TERRENO (m)
QUOTA TERRENO (m s.l.m.)
PROGRESSIVA DI PROGETTO (m)
DISTANZA PARZIALE DI PROGETTO (m)
QUOTA DI PROGETTO (m s.l.m.)

ST - 246 Progr.49+056.43

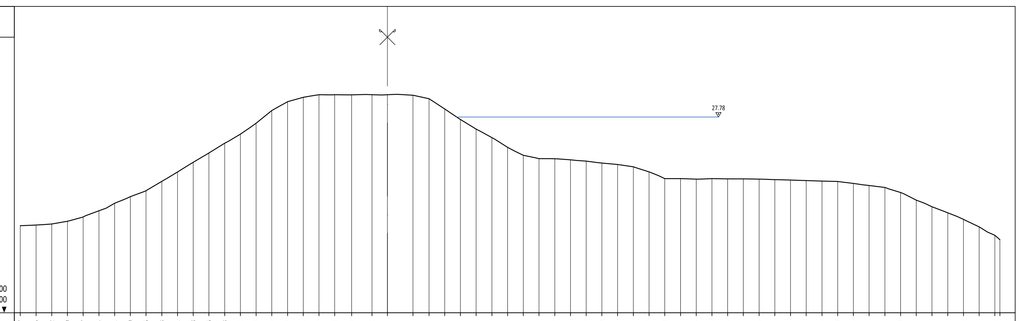

PROGRESSIVA TERRENO (m)
DISTANZA PARZIALE TERRENO (m)
QUOTA TERRENO (m s.l.m.)
PROGRESSIVA DI PROGETTO (m)
DISTANZA PARZIALE DI PROGETTO (m)
QUOTA DI PROGETTO (m s.l.m.)

ST - 247 Progr.49+245.54

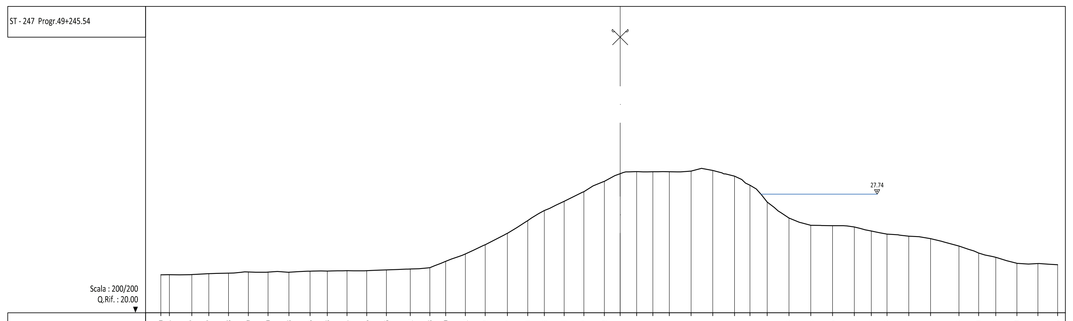

PROGRESSIVA TERRENO (m)
DISTANZA PARZIALE TERRENO (m)
QUOTA TERRENO (m s.l.m.)
PROGRESSIVA DI PROGETTO (m)
DISTANZA PARZIALE DI PROGETTO (m)
QUOTA DI PROGETTO (m s.l.m.)

ST - 248 Progr.49+445.07

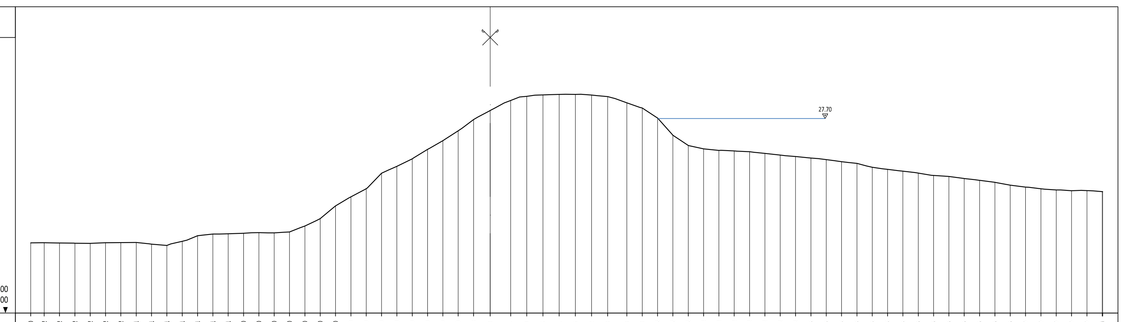

PROGRESSIVA TERRENO (m)
DISTANZA PARZIALE TERRENO (m)
QUOTA TERRENO (m s.l.m.)
PROGRESSIVA DI PROGETTO (m)
DISTANZA PARZIALE DI PROGETTO (m)
QUOTA DI PROGETTO (m s.l.m.)

ST - 249 Progr.49+650.56

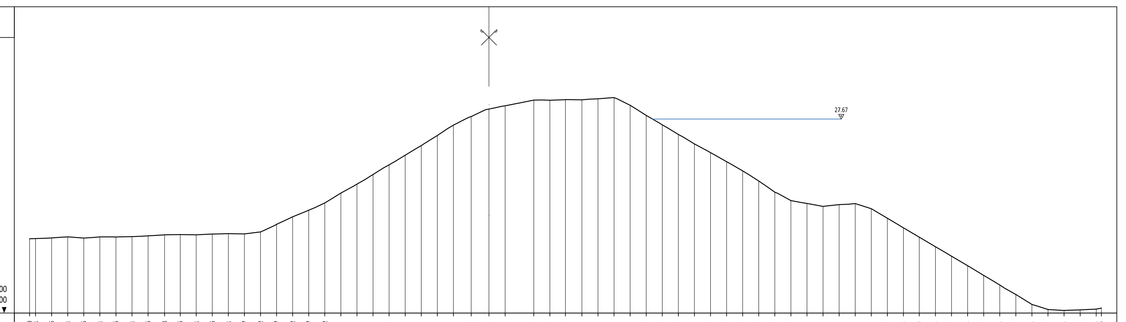

PROGRESSIVA TERRENO (m)
DISTANZA PARZIALE TERRENO (m)
QUOTA TERRENO (m s.l.m.)
PROGRESSIVA DI PROGETTO (m)
DISTANZA PARZIALE DI PROGETTO (m)
QUOTA DI PROGETTO (m s.l.m.)

ST - 250 Progr.49+843.64

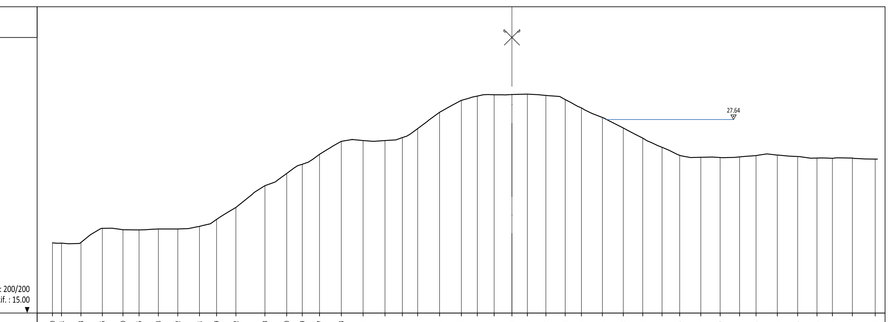

PROGRESSIVA TERRENO (m)
DISTANZA PARZIALE TERRENO (m)
QUOTA TERRENO (m s.l.m.)
PROGRESSIVA DI PROGETTO (m)
DISTANZA PARZIALE DI PROGETTO (m)
QUOTA DI PROGETTO (m s.l.m.)

ST - 251 Progr.50+037.90

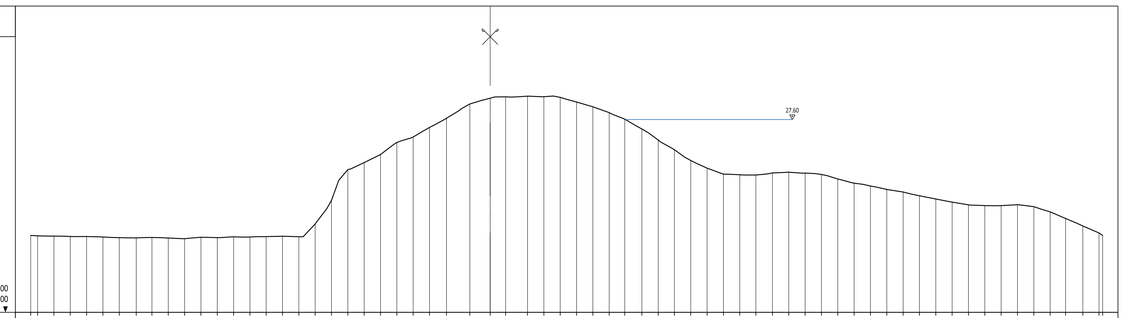

PROGRESSIVA TERRENO (m)
DISTANZA PARZIALE TERRENO (m)
QUOTA TERRENO (m s.l.m.)
PROGRESSIVA DI PROGETTO (m)
DISTANZA PARZIALE DI PROGETTO (m)
QUOTA DI PROGETTO (m s.l.m.)

ST - 252 Progr.50+239.95

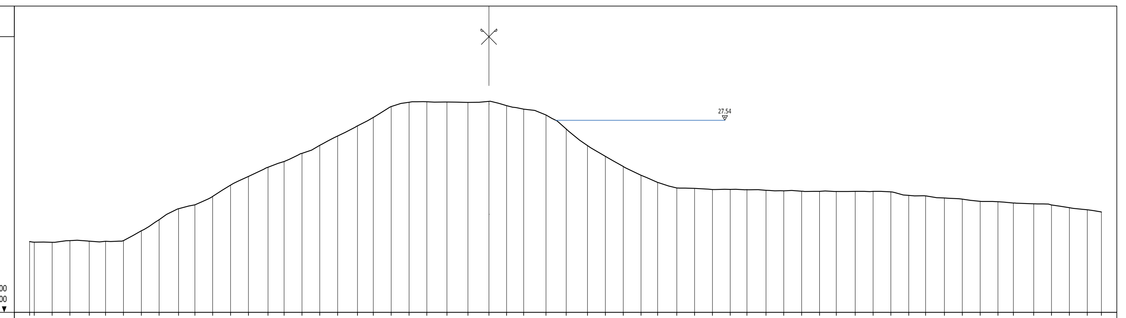

PROGRESSIVA TERRENO (m)
DISTANZA PARZIALE TERRENO (m)
QUOTA TERRENO (m s.l.m.)
PROGRESSIVA DI PROGETTO (m)
DISTANZA PARZIALE DI PROGETTO (m)
QUOTA DI PROGETTO (m s.l.m.)

ST - 253 Progr.50+442.01

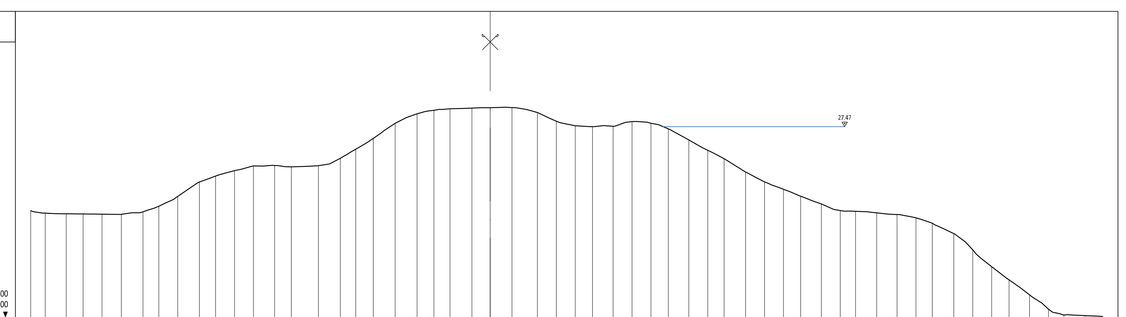

PROGRESSIVA TERRENO (m)
DISTANZA PARZIALE TERRENO (m)
QUOTA TERRENO (m s.l.m.)
PROGRESSIVA DI PROGETTO (m)
DISTANZA PARZIALE DI PROGETTO (m)
QUOTA DI PROGETTO (m s.l.m.)

ST - 254 Progr.50+642.96

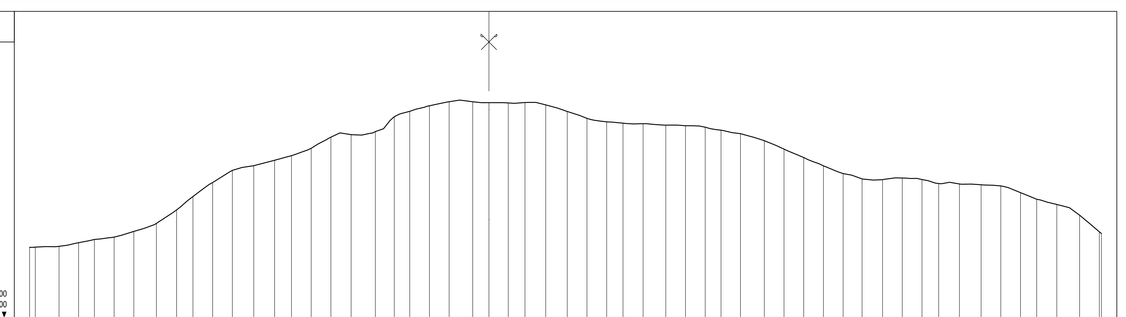

PROGRESSIVA TERRENO (m)
DISTANZA PARZIALE TERRENO (m)
QUOTA TERRENO (m s.l.m.)
PROGRESSIVA DI PROGETTO (m)
DISTANZA PARZIALE DI PROGETTO (m)
QUOTA DI PROGETTO (m s.l.m.)

LEGENDA TEMATISMI

- Quota di progetto del rialzo arginale (franco + 1 m sulla piena di progetto)
- Livello della piena di progetto (TR20 - durata 12h)
- Livello di riferimento per le opere provvisionali di cantierizzazione

ambiente risorse territorio

AIPo Agenzia Interregionale per il fiume Po

Adeguamento strutturale e funzionale del sistema arginale difensivo tramite interventi di adeguamento in quota ed in sagoma a valle della cassa fino al confine regionale per garantire il franco di 1 metro, rispetto alla piena di TR 20 anni nello stato attuale, e la stabilità e resistenza dei rilevati (MO-E-1323)

Progetto esecutivo II° stralcio - I° lotto

Il Progettista - Responsabile di progetto e delle integrazioni e prestazioni specialistiche: *Dott. Ing. Ivo FRESIA*	Il Geologo: *Dott. Geol. Giancarlo VILLA*
Il Coordinatore per la sicurezza in fase di progettazione: *Dott Ing. Giuseppe CAMPI*	VISTO: Il Responsabile del procedimento *Dott. Ing. Federico PELLEGRINI*

approvato: Dott. Ing. Ivo Fresia

verificato: Dott. Ing. Giuseppe Campi

elaborato: Geom. Antonio de Filippis

rev.	sigla			data
1	AD	GC	FR	giugno 2018
0	AD	GC	FR	aprile 2018

codice elaborato 0690-04-05-04MN-01

ISO9001 IQNet CISQ IMQ IAS RINA UNI EN ISO 9001 — ISO14001 IQNet CISQ IMQ IAS RINA UNI EN ISO 14001

ISO9001-Mod07
Rev. 1
Data emissione: 02.2018

www.artambiente.org

TAVOLE GENERALI DI INQUADRAMENTO

SEZIONI TRASVERSALI IN SPONDA SINISTRA - TAV. 20 di 20
Scala 1:200

E2.05.08.t