ST - 53 Progr.10+521.95

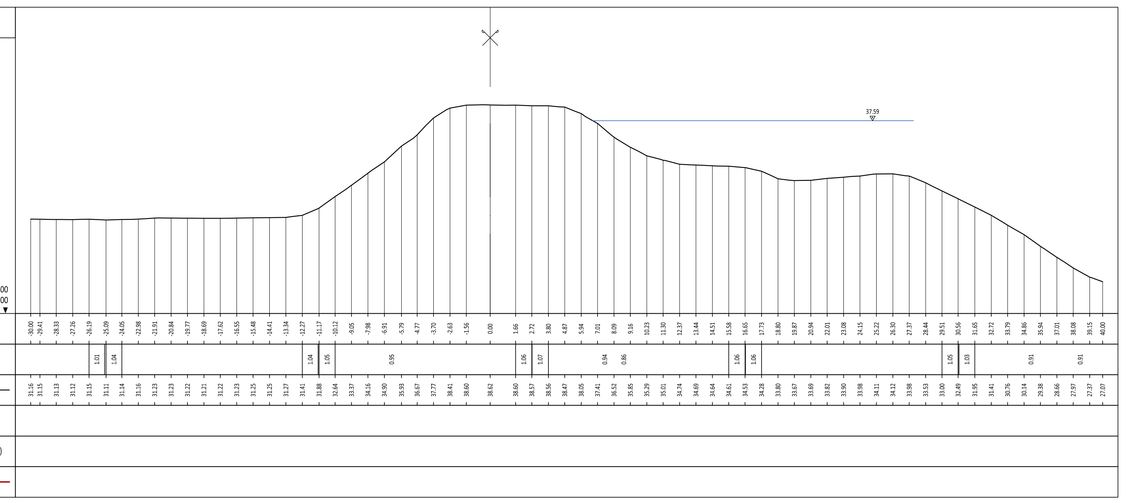

ST - 53.1 Progr.10+620.00

Pacchetto stradale tipo IV	
Larghezza 3.00 m	Spessore
Strati: 0-10	5 cm
Strati: 30-50	20 cm

Sezione tipo 4. 2a IV	
	misura
Scavo	31.27 m^2
Rilevato	16.17 m^2
Semina	14.73 m
Scotico	14.27 m

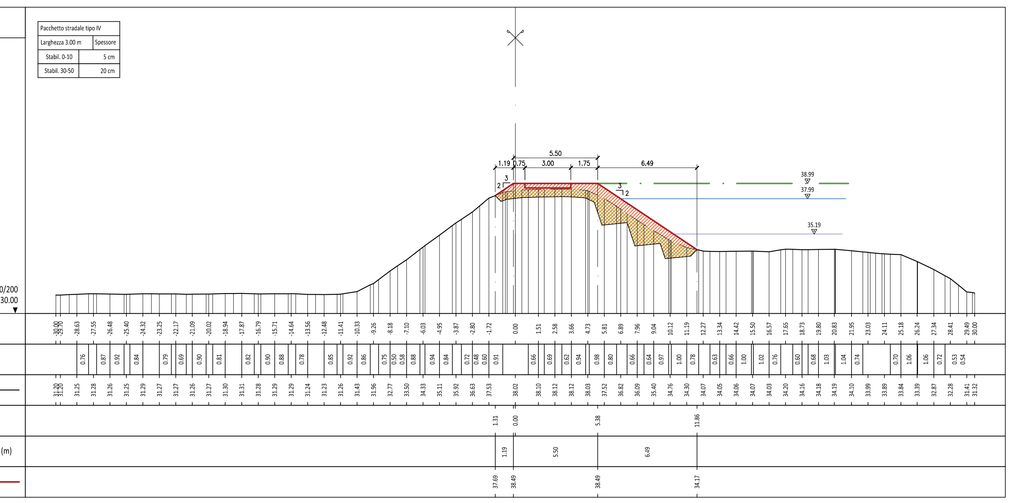

ST - 54 Progr.10+728.62

Pacchetto stradale tipo IV	
Larghezza 3.00 m	Spessore
Strati: 0-10	5 cm
Strati: 30-50	20 cm

Sezione tipo 4. 2a IV	
	misura
Scavo	11.90 m^2
Rilevato	17.13 m^2
Semina	16.05 m
Scotico	15.50 m

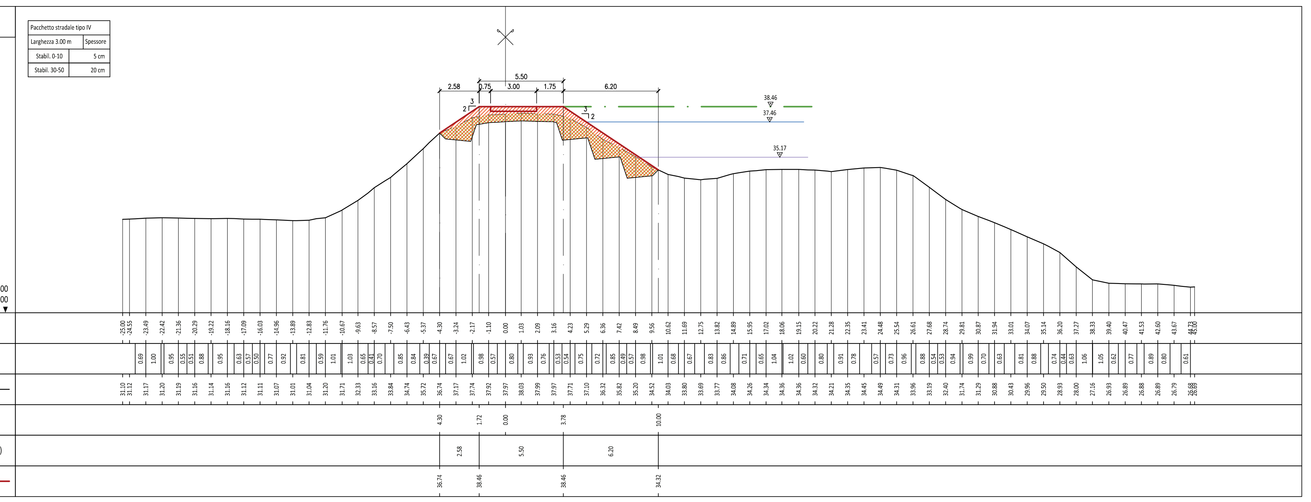

ST - 55 Progr.10+923.78

Pacchetto stradale tipo IV	
Larghezza 3.00 m	Spessore
Strati: 0-10	5 cm
Strati: 30-50	20 cm

Sezione tipo 4. 2a IV	
	misura
Scavo	9.90 m^2
Rilevato	15.56 m^2
Semina	14.16 m
Scotico	13.63 m

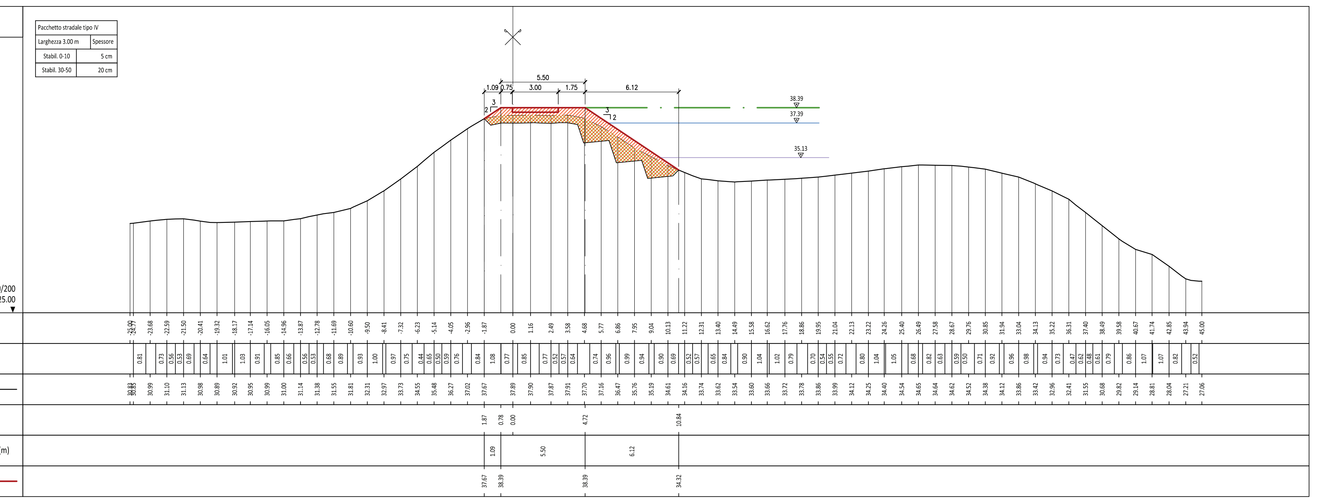

ST - 56 Progr.11+121.16

Pacchetto stradale tipo IV	
Larghezza 3.00 m	Spessore
Strati: 0-10	5 cm
Strati: 30-50	20 cm

Sezione tipo 4. 1a IV	
	misura
Scavo	10.15 m^2
Rilevato	19.38 m^2
Semina	14.58 m
Scotico	13.94 m

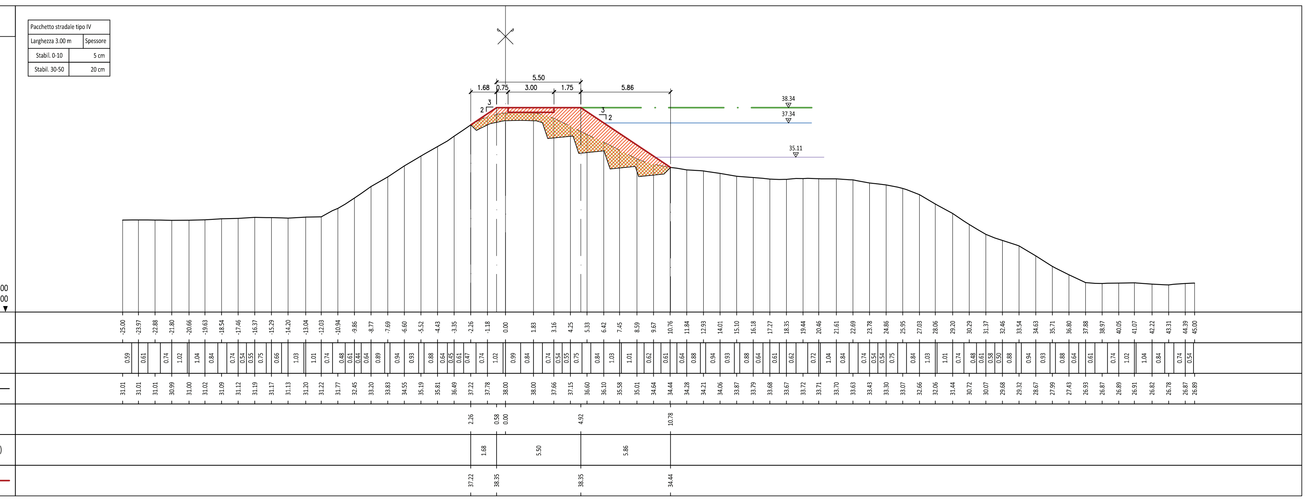

ST - 57 Progr.11+324.57

Pacchetto stradale tipo IV	
Larghezza 3.00 m	Spessore
Strati: 0-10	5 cm
Strati: 30-50	20 cm

Sezione tipo 4. 2a IV	
	misura
Scavo	3.50 m^2
Rilevato	5.79 m^2
Semina	7.71 m
Scotico	7.46 m

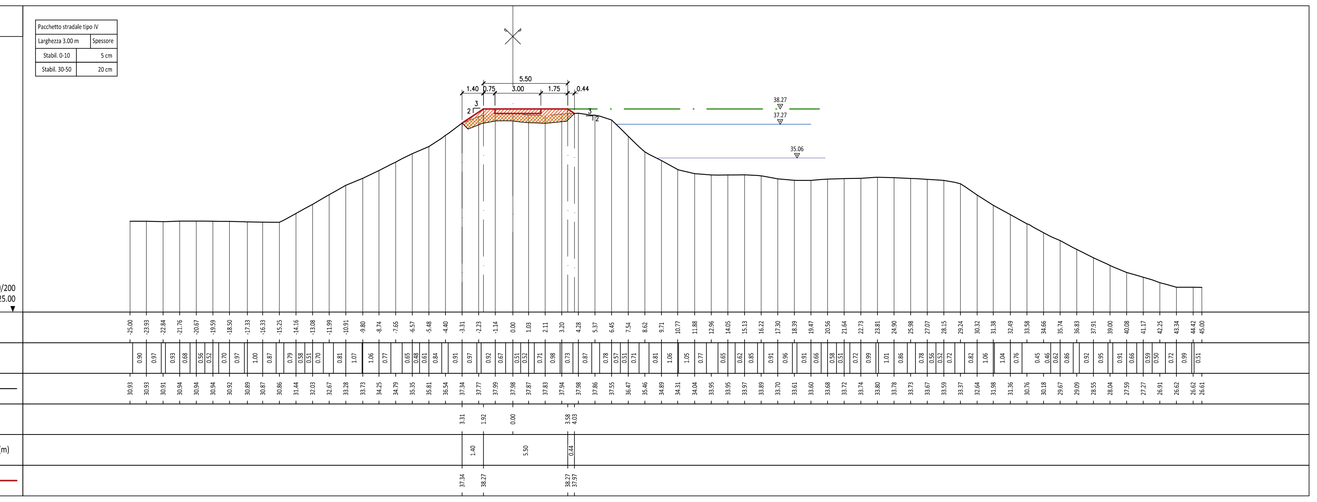

ST - 58 Progr.11+523.52

Pacchetto stradale tipo IV	
Larghezza 3.00 m	Spessore
Strati: 0-10	5 cm
Strati: 30-50	20 cm

Sezione tipo 4. 2a IV	
	misura
Scavo	3.50 m^2
Rilevato	4.93 m^2
Semina	6.85 m
Scotico	6.65 m

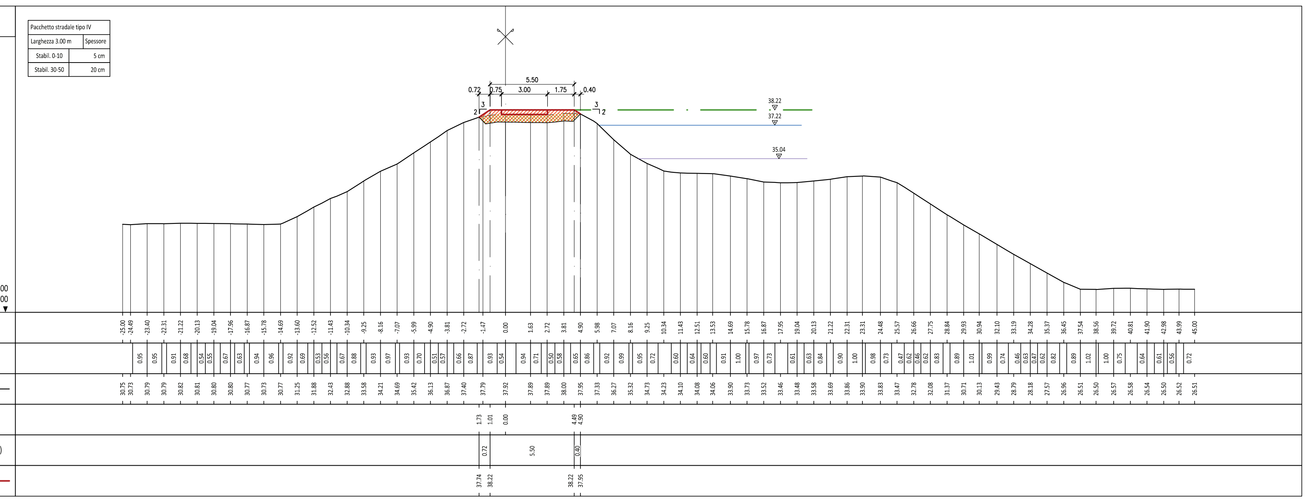

ST - 59 Progr.11+723.83

Pacchetto stradale tipo IV	
Larghezza 3.00 m	Spessore
Strati: 0-10	5 cm
Strati: 30-50	20 cm

Sezione tipo 4. 2a IV	
	misura
Scavo	2.80 m^2
Rilevato	3.68 m^2
Semina	6.12 m
Scotico	6.05 m

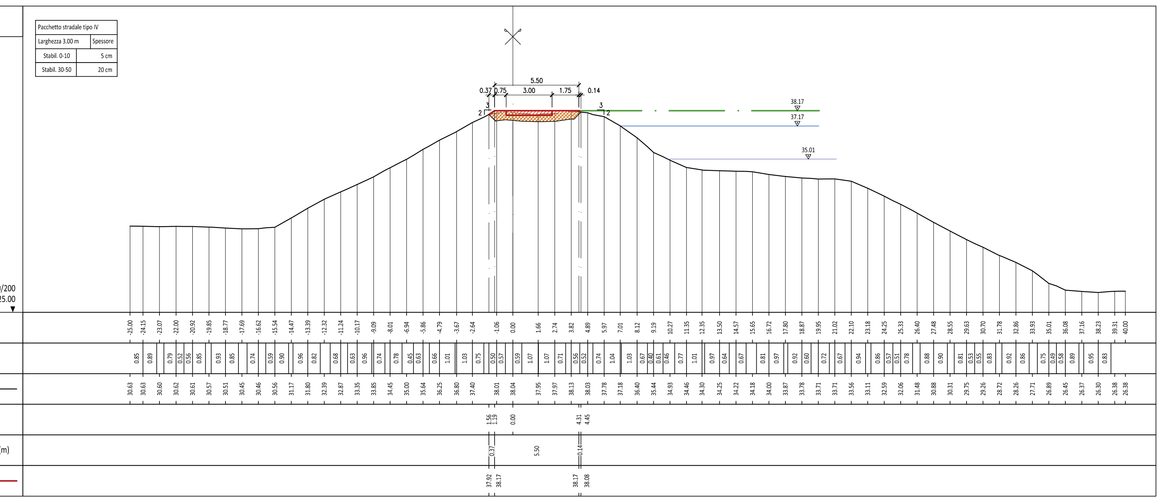

ST - 60 Progr.11+930.17

Pacchetto stradale tipo IV	
Larghezza 3.00 m	Spessore
Strati: 0-10	5 cm
Strati: 30-50	20 cm

Sezione tipo 4. 2a IV	
	misura
Scavo	10.13 m^2
Rilevato	21.54 m^2
Semina	15.37 m
Scotico	14.79 m

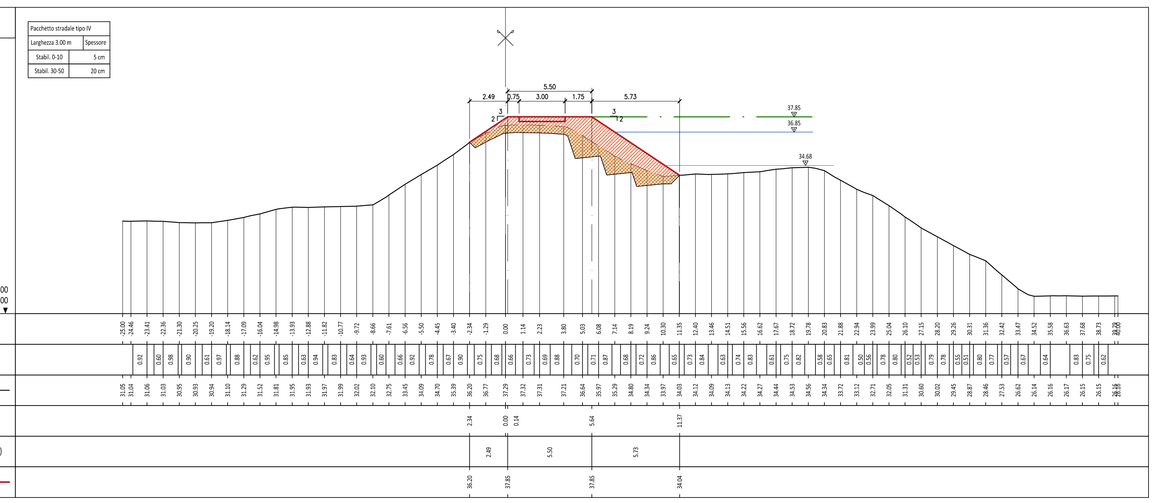

ST - 61 Progr.12+122.86

Pacchetto stradale tipo IV	
Larghezza 3.00 m	Spessore
Strati: 0-10	5 cm
Strati: 30-50	20 cm

Sezione tipo 4. 2a IV	
	misura
Scavo	10.22 m^2
Rilevato	21.54 m^2
Semina	14.51 m
Scotico	13.92 m

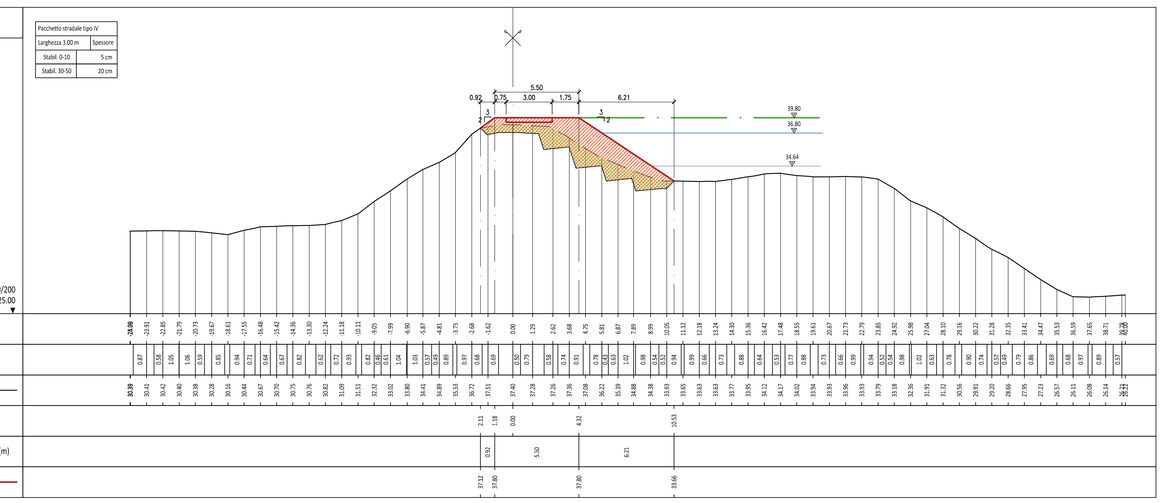

LEGENDA TEMATISMI

- Quota di progetto del rialzo arginale (franco + 1 m sulla piena di progetto)
- Livello della piena di progetto (TR20 - durata 12h)
- Livello di riferimento per le opere provvisionali di cantierizzazione

ambiente risorse territorio

AIPo Agenzia Interregionale per il fiume Po

Adeguamento strutturale e funzionale del sistema arginale difensivo tramite interventi di adeguamento in quota ed in sagoma a valle della cassa fino al confine regionale per garantire il franco di 1 metro, rispetto alla piena di TR 20 anni nello stato attuale, e la stabilità e resistenza dei rilevati (MO-E-1323)

Progetto esecutivo II° stralcio - I° lotto

II Progettista - Responsabile di progetto e delle integrazioni e prestazioni specialistiche: *Dott. Ing. Ivo FRESIA*	II Geologo: *Dott. Geol. Giancarlo VILLA*
II Coordinatore per la sicurezza in fase di progettazione: *Dott Ing. Giuseppe CAMPI*	VISTO: Il Responsabile del procedimento *Dott. Ing. Federico PELLEGRINI*

approvato: Dott. Ing. Ivo Fresia

verificato: Dott. Ing. Giuseppe Campi

elaborato: Geom. Antonio de Filippis

rev.	sigla			data
1	AD	GC	FR	giugno 2018
0	AD	GC	FR	aprile 2018

codice elaborato 0690-04-05-DWN-01

TAVOLE GENERALI DI INQUADRAMENTO

SEZIONI TRASVERSALI IN SPONDA SINISTRA - TAV. 1 di 20
Scala 1:200

E2.05.08.a

ISO 9001 IAS ISO 14001 IAS

ISO PQ-Mod07
Rev. 1
Data emissione: 02.2018

www.artambiente.org