

AREA DI LAMINAZIONE DEL TORRENTE SEVESO

Comune di Lentate sul Seveso (MB)

PROGETTO ESECUTIVO - MB-E-2

GENNAIO 2020



RESPONSABILE DEL PROCEDIMENTO:
ING. MARCO LA VEGLIA

PROGETTAZIONE:

PROFESSIONISTI INCARICATI:
Prof. Ing. ALESSANDRO PAOLETTI
Dott. Ing. STEFANO CROCI
Dott. Ing. FILIPPO MALINGEGNO
Dott. Ing. CRISTINA PASSONI

Dott. Ing. GIOVANNI BATTISTA PEDUZZI

Dott. Geol. GIAN MARCO ORLANDI
Dott. Geol. SUSANNA BIANCHI

Dott. Ing. GIOVANNI CANETTA
Dott. Ing. BRUNO BECCI
Dott. Ing. GIANLUCA PITTELLI

CONSULENZE SPECIALISTICHE:

IMPIANTI ELETTRICI:
Ing. FEDERICO REPOSSI
Ing. MARCO GILARDONI

ASPETTI PAESAGGISTICI E AMBIENTALI:
Arch. ANDREAS KIPAR
Arch. SHIRLY MANTIN
Dott. Agr. VALERIO BOZZOLI PARASACCHI



ETATEC STUDIO PAOLETTI S.r.l. – SOCIETA' DI INGEGNERIA

Via Bassini 23 20133 Milano | tel: +39 02 26681264 - fax +39 02 26681553
etatec@etatec.it - etatec@pec.etatec.it - www.etatec.it

STUDIO PAOLETTI
INGEGNERI ASSOCIATI

Via Bassini 23 20133 Milano | tel: +39 02 26681264 - fax: +39 02 26681553
Studiopaoletti@etatec.it - Studiopaoletti@pec.etatec.it

Studio Associato di Geologia Spada

Via Donizetti 17 24020 Ranica (BG)
tel: +39 035 516090 - +39 035 513738



CEAS s.r.l.

Viale Giustiniano, 10 - 20129 Milano
tel: +39 02 2020221 - fax: +39 02 29512533
E-mail: CEAS@FINZI-CEAS.IT - www.ceas.it



MCE s.r.l.

Via Bassini, 53 - 20133 Milano
tel: +39 02 70608880 - E-mail: info@mce-milano.com
www.mce-milano.com



LAND Italia Srl

Via Varese 16 20121 Milano
tel: +39 02 806911.1 - fax: +39 02 806911.37
www.land srl.com



TITOLO

STRALCIO 2 E 3 - DETTAGLI TIPOLOGICI DEGLI INTERVENTI
DI VALORIZZAZIONE PAESAGGISTICA

SCALA

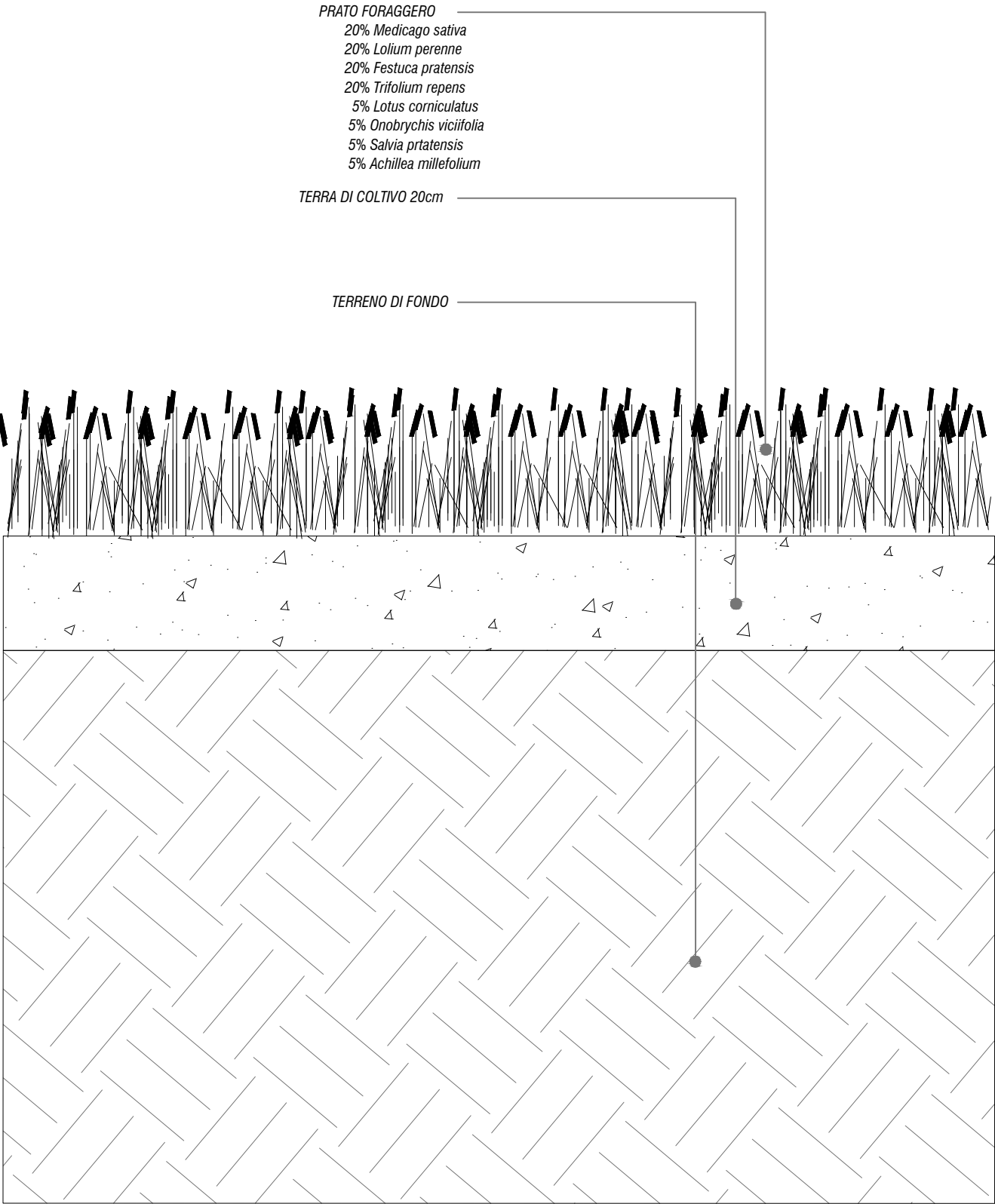
Scala: varie

Revisioni	1	RECEPIMENTO DELLE OSSERVAZIONI DEI VALIDATORI			MARZO 2020
	2				
Numero elaborato	TIPOLOGIA PE	COMMESSA 250-35	DOCUMENTO DI	NUMERO D.7.4	

INDICE DETTAGLI

<i>Det.1 _ Prato foraggero</i>	<i>Pag.01</i>
<i>Det.2 _ Esemplare arboreo isolato o in filare monospecifico</i>	<i>Pag.02</i>
<i>Det.3 _ Fascia arbustiva plurispecifica di accompagnamento del percorso</i>	<i>Pag.03</i>
<i>Det.4 _ Fascia arbustiva plurispecifica di mitigazione</i>	<i>Pag.04</i>
<i>Det.5 _ Percorso di manutenzione e di fruizione su argine/interno all'invaso</i>	<i>Pag.05</i>

Det.1 _ Prato foraggero
Scala 1:10



A termini di legge, ci si riserva la proprietà del presente elaborato, che pertanto non può essere riprodotto e/o ceduto a terzi senza autorizzazione di "LAND Italia".

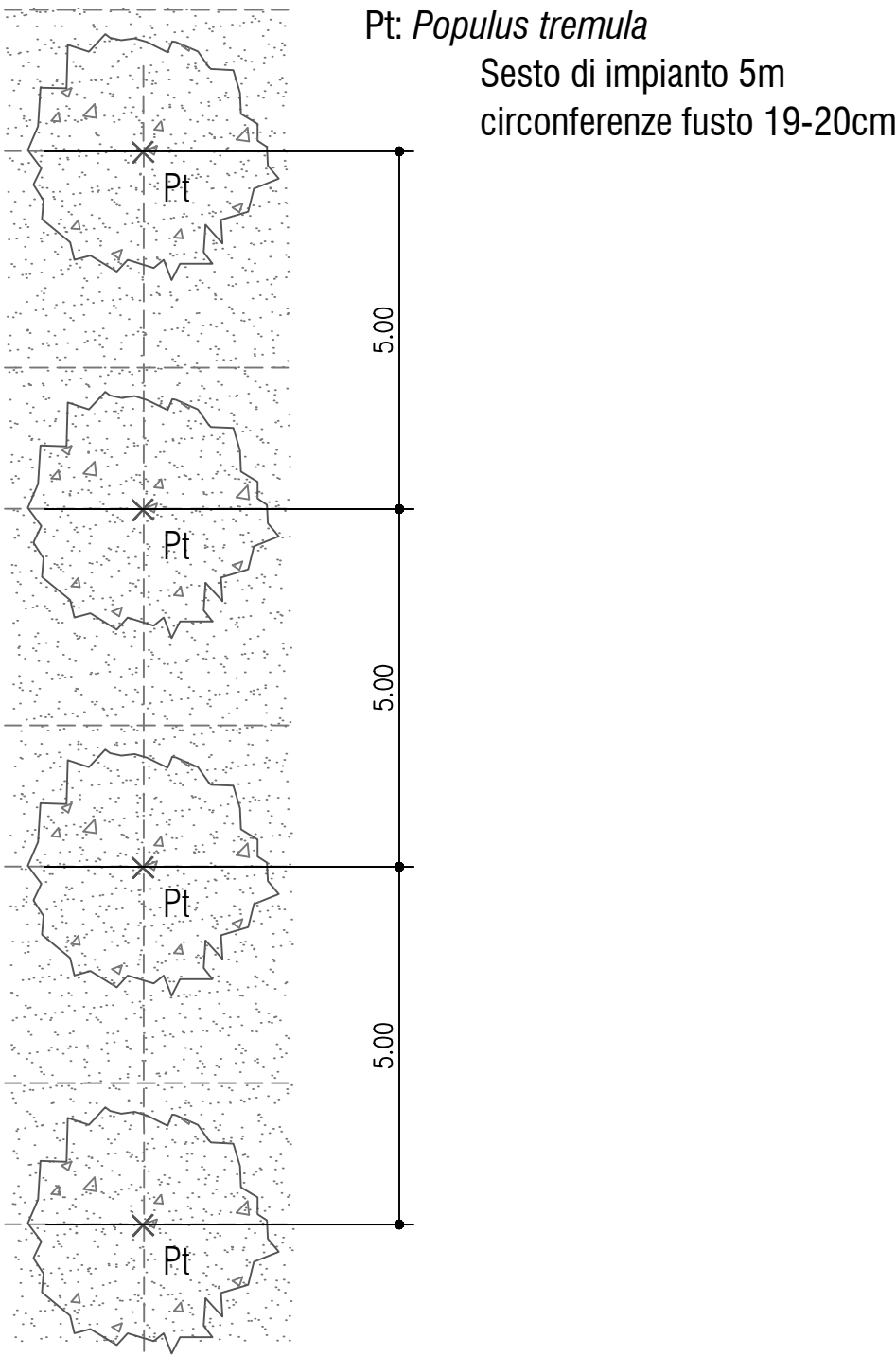
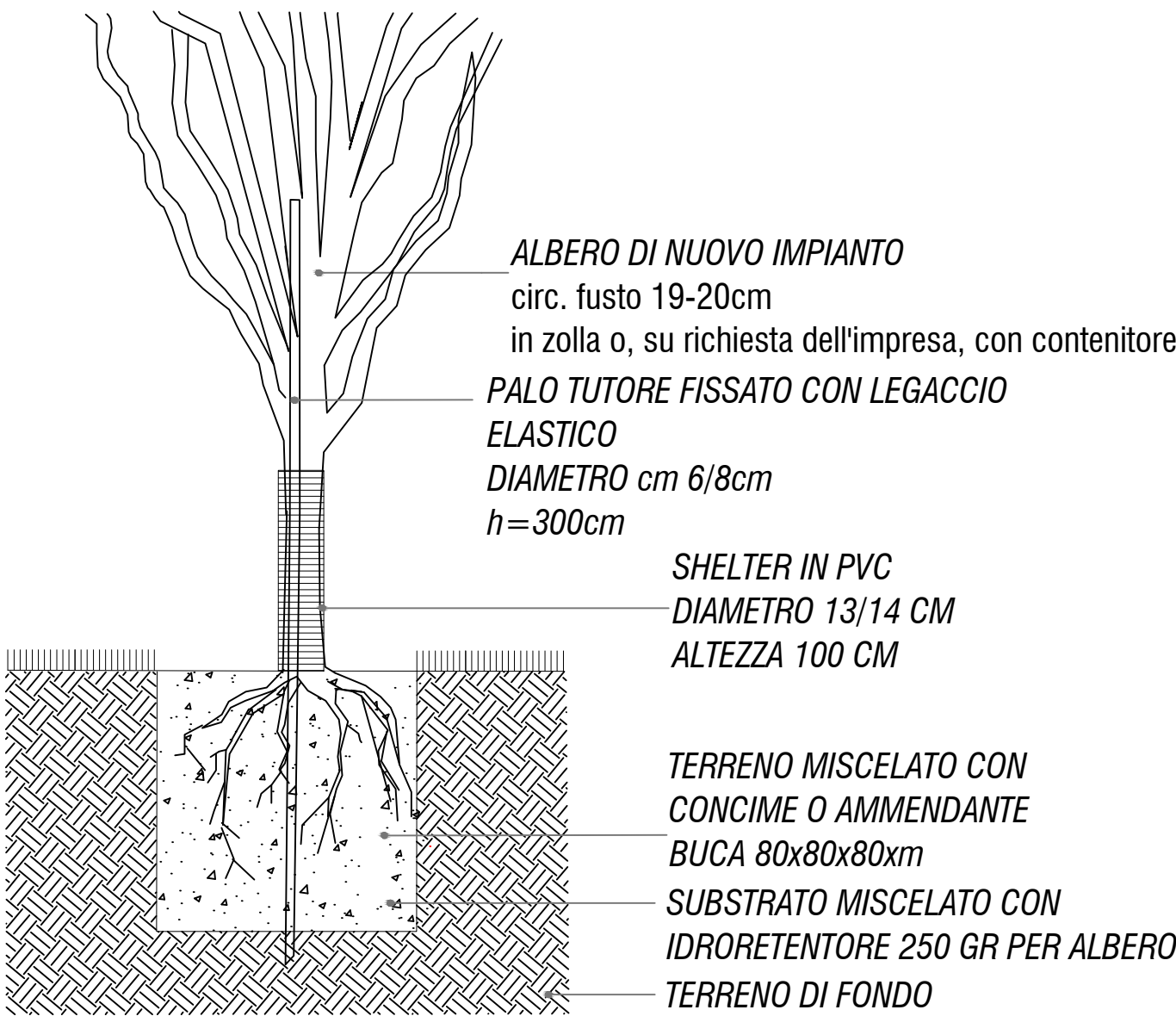
Det.2 _Esemplare arboreo isolato o in filare monospecifico

Buca di impianto

Scala 1:20

Schema di impianto

Scala 1:100



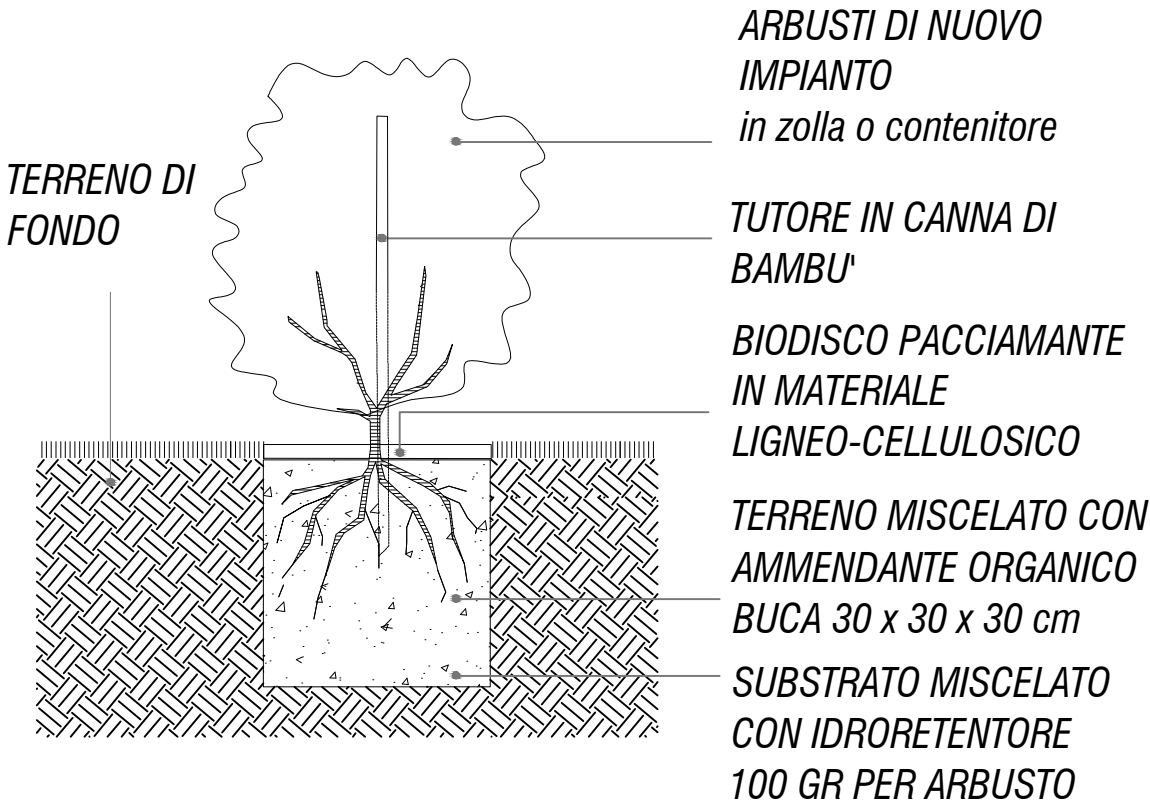
Det.3 _ Fascia arbustiva plurispecifica di accompagnamento al percorso

Buca di impianto

Scala 1:10

Schema di impianto

Scala 1:50



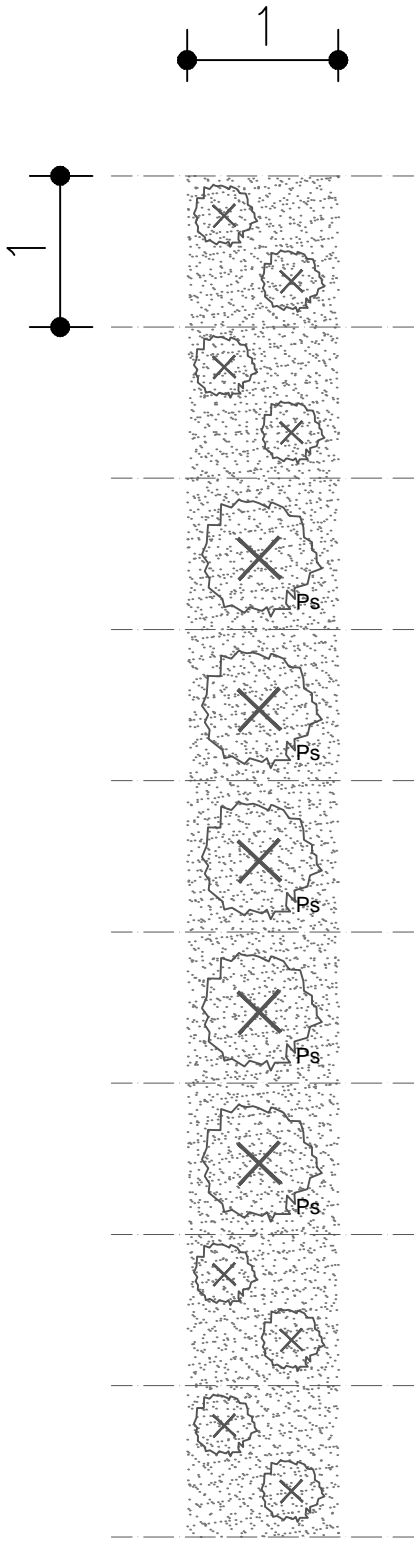
ARBUSTI ACCOMPAGNAMENTO PERCORSO

Impianto in gruppo di 5 /7 piante delle stessa specie

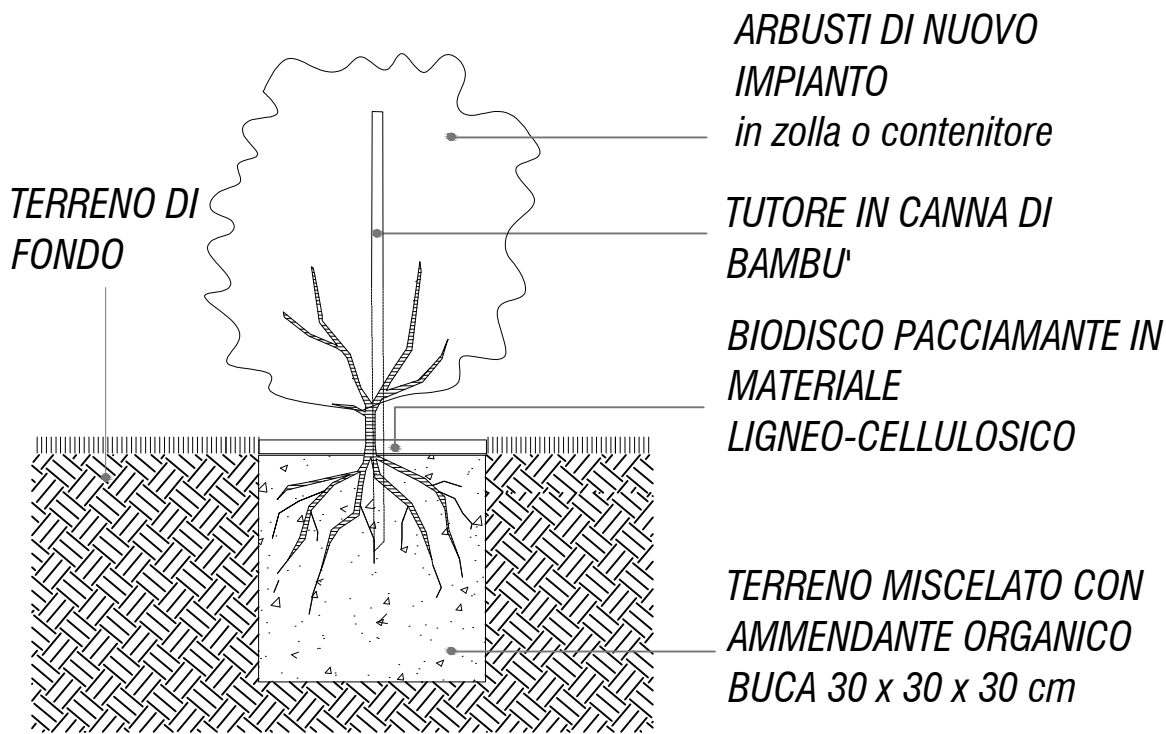
15% grandi arbusti
sesto di impianto 1/mq
Cm Crataegus monogyna
Ca Corylus avellana
Ps Prunus spinosa

85% arbusti di media dimesione
sesto di impianto 2/mq
Cornus sanguinea
Cytisus scoparius
Rosa canina

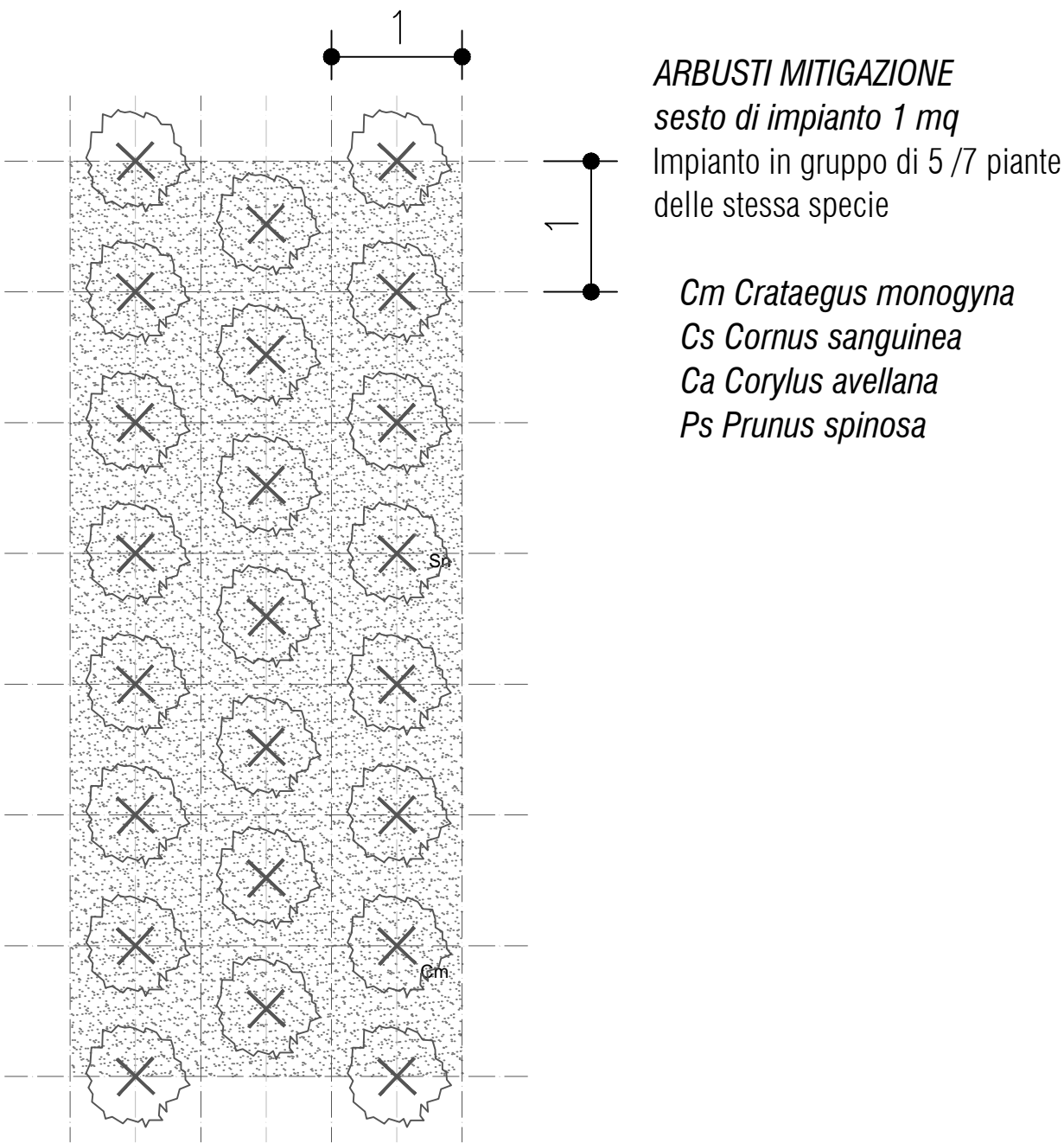
Ogni 20 m di fascia arbustiva con dimensione media,
5m di arbusti di grande dimensione



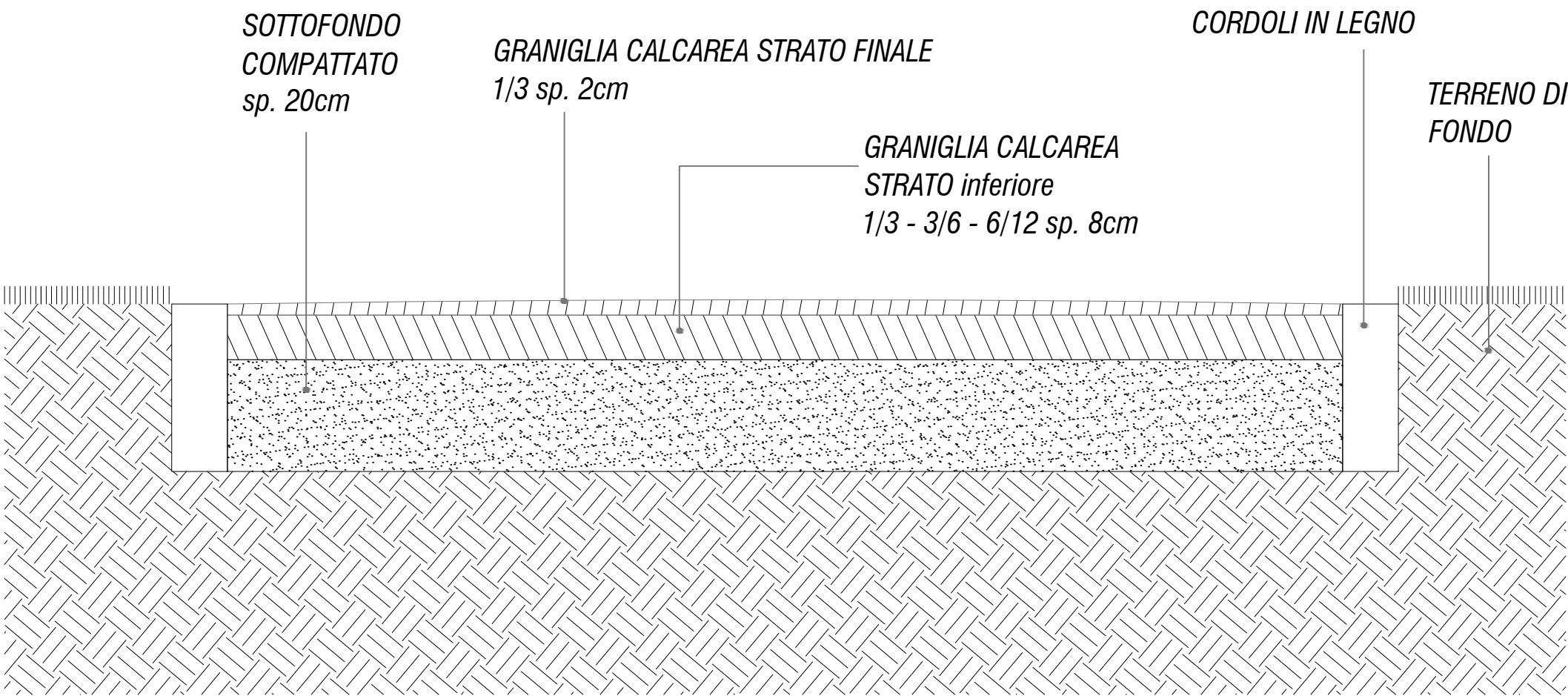
Det.4 _ Fascia arbustiva plurispecifica di mitigazione
Buca di impianto
Scala 1:10



Schema di impianto
Scala 1:50



Det.5 _ Percoso manutentivo di servizio in terra stabilizzata sull'argine/interno all'invaso
Scala 1:10



A termini di legge, ci si riserva la proprietà del presente elaborato, che pertanto non può essere riprodotto e/o ceduto a terzi senza autorizzazione di "LAND Italia".