



UFFICIO DI CASALE MONFERRATO

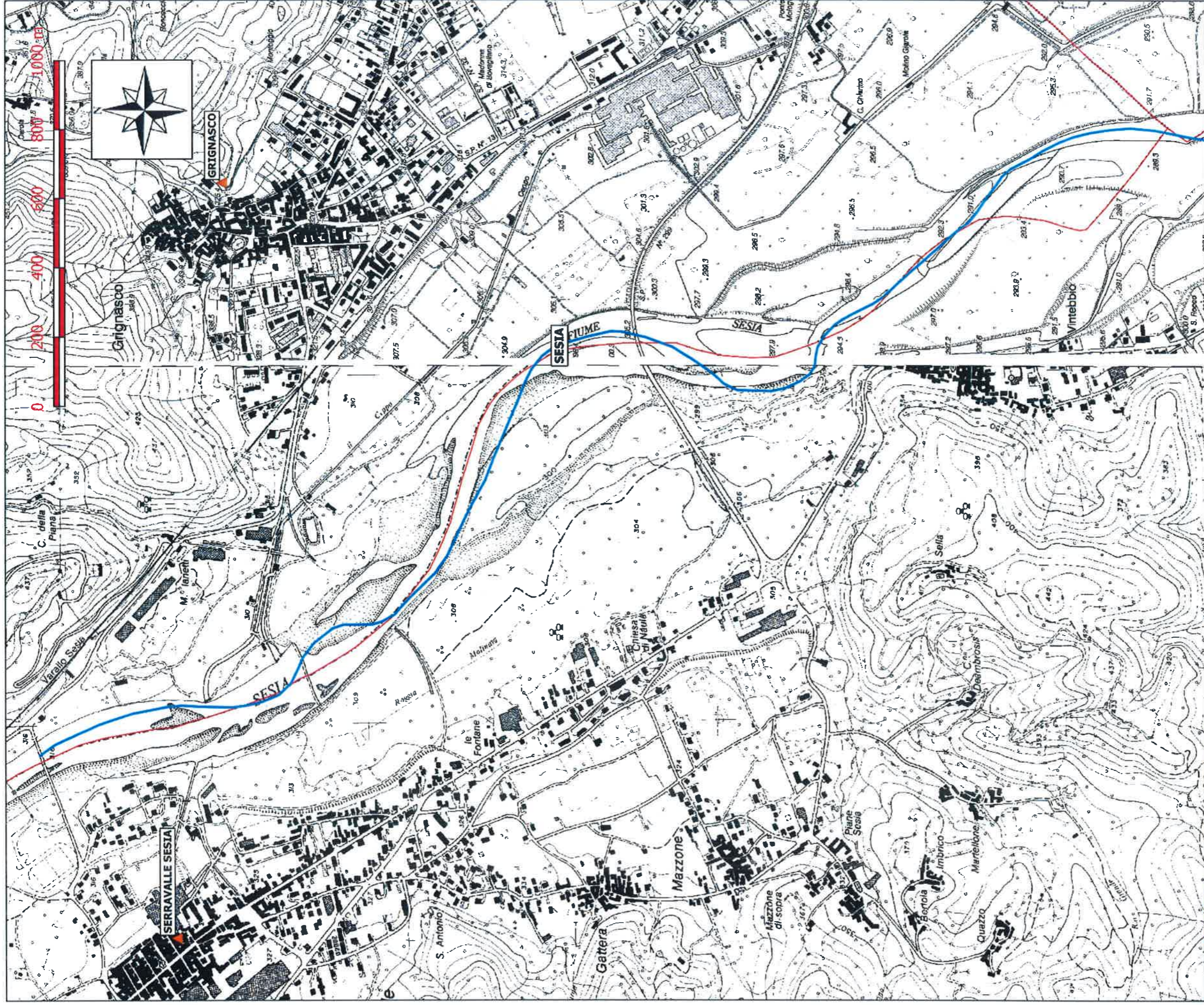
PRESIDIO TERRITORIALE IDRAULICO DI 1° LIVELLO PTI_CM

(AL-E-315-M) LOTTO II - ACCORDO QUADRO PER LA MANUTENZIONE NEL TRIENNIO 2018-2020 DELLE OPERE IDRAULICHE DEL RETICOLO DI COMPETENZA DEL PRESIDIO IDRAULICO DI 1° LIVELLO DI CASALE M.TO (PTI_CM), ASTA DEL F. SESIA ED AFFLUENTI NELLE PROVINCE DI VERCELLI, ALESSANDRIA, NOVARA, PAVIA.

**CARTOGRAFIE
FIUME SESIA, T.TI CERVO
ED ELVO, ROGGIA STURA**

**ALLEGATO
1**

**IL RESPONSABILE DEL
PROCEDIMENTO**
Posizione Organizzativa
F.E.T. Geom. Eligio DI MASCIO



Agenzia Interregionale per il fiume Po

CORSO D'ACQUA: FIUME SESIA
LOCALITA': (SX) GRIGNASCO
 (DX) SERRAVALLE SESIA

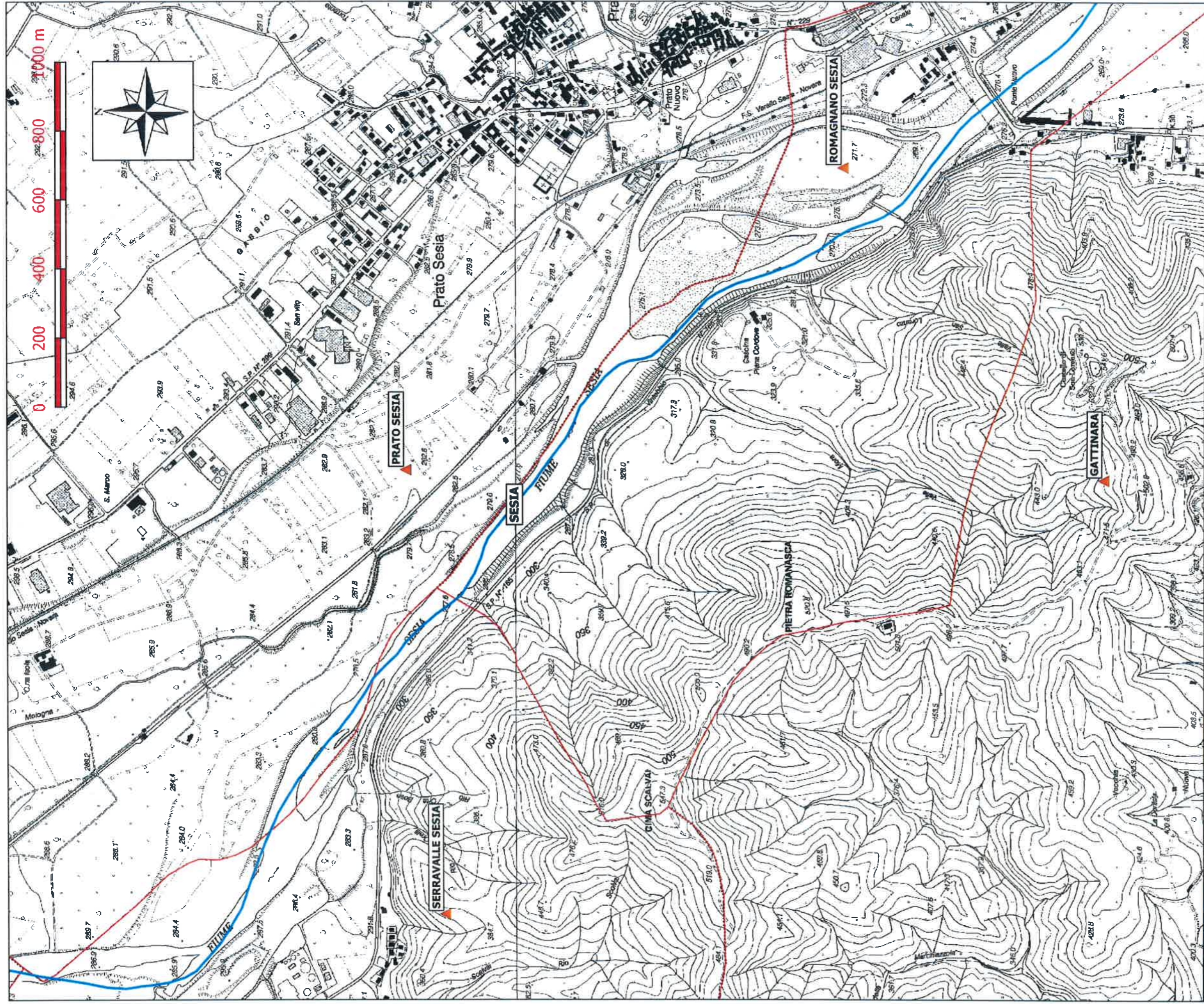
**UFFICIO OPERATIVO DI
 CASALE MONFERRATO**

TAVOLA:1

SCALA 1:15.000

Legenda

- CORSO D'ACQUA DI COMPETENZA
- ARGINI
- CHIAVICHE
- CONFINI COMUNALI
- ▲ COMUNI



Agenzia Interregionale per il fiume Po

CORSO D'ACQUA: FIUME SESIA

**LOCALITA': (SX) PRATO SESIA -
ROMAGNANO SESIA
(DX) SERRAVALLE SESIA -
ROMAGNANO SESIA**

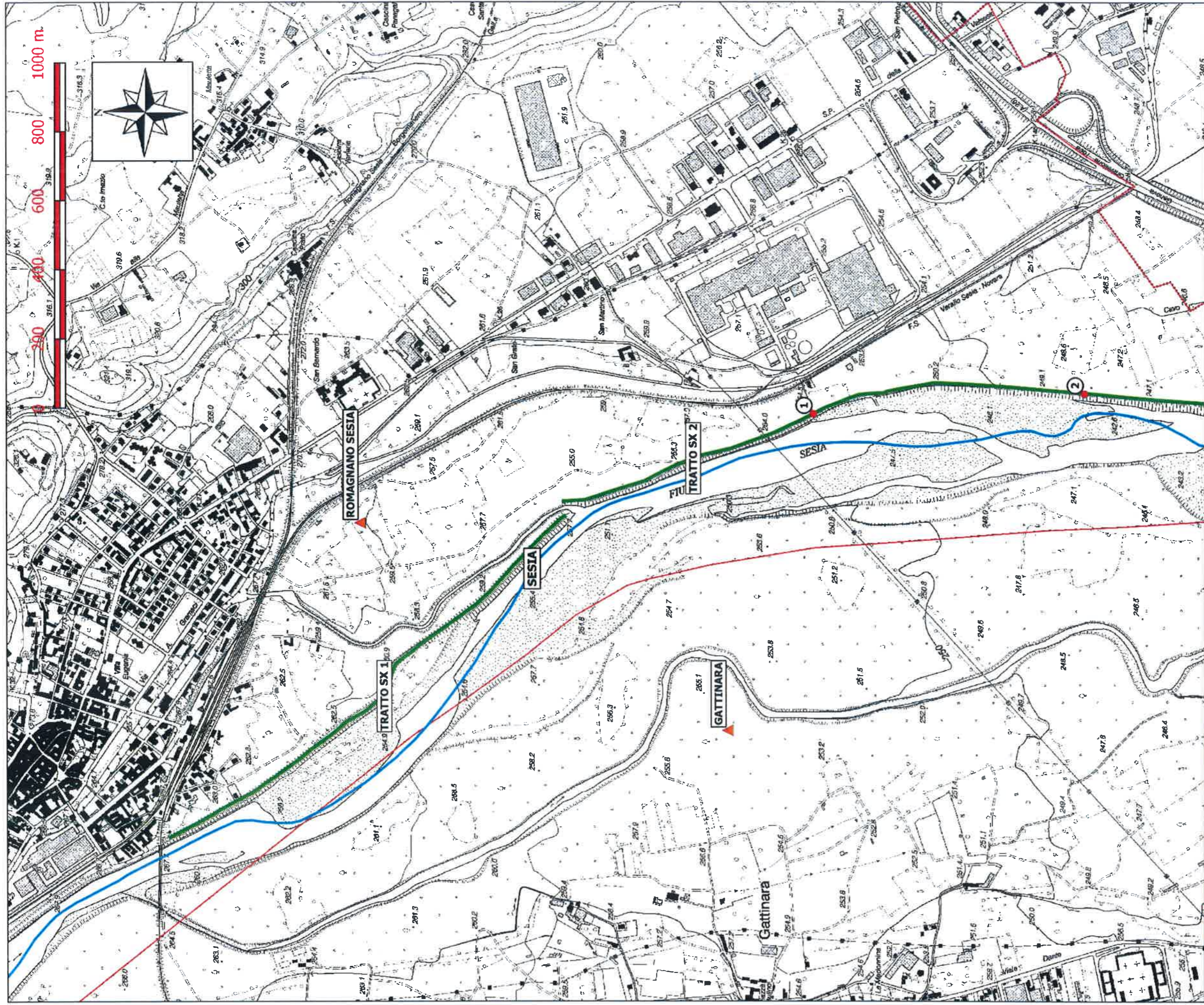
**UFFICIO OPERATIVO DI
CASALE MONFERRATO**

TAVOLA:2

SCALA 1:15.000

Legenda

- CORSO D'ACQUA DI COMPETENZA
- ARGINI
- CHIAVICHE
- CONFINI COMUNALI
- ▲ COMUNI



Agenzia Interregionale per il fiume Po

CORSO D'ACQUA: FIUME SESIA

**LOCALITA': (SX) ROMAGNANO SESIA
(DX) GATTINARA**

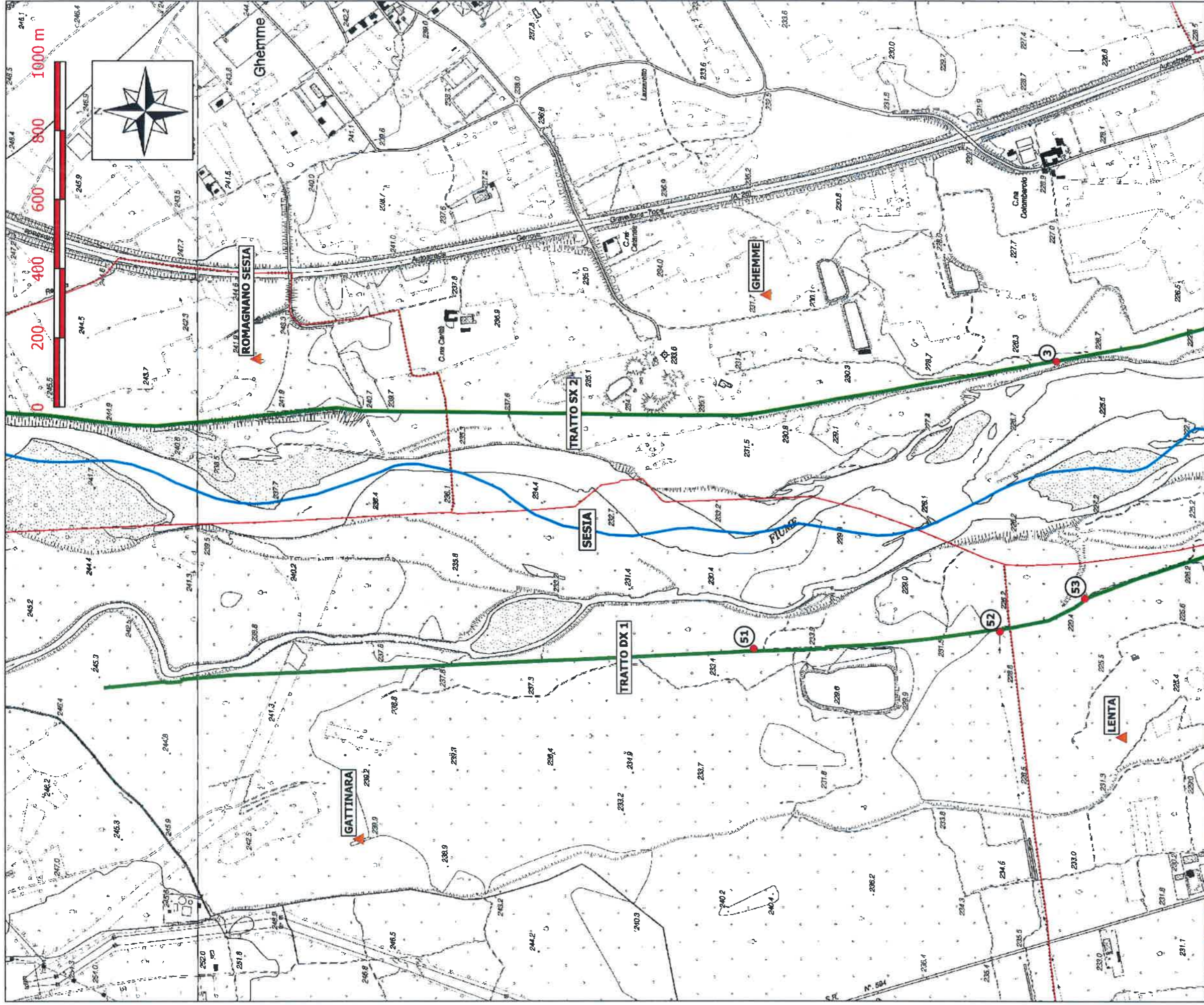
**UFFICIO OPERATIVO DI
CASALE MONFERRATO**

TAVOLA:3

SCALA 1:15.000

Legenda

- CORSO D'ACQUA DI COMPETENZA
- ARGINI
- CHIAVICHE
- CONFINI COMUNALI
- ▲ COMUNI



CORSO D'ACQUA: FIUME SESIA

LOCALITA': (SX) ROMAGNANO SESIA -
GHEMME

(DX) GATTINARA - LENTA

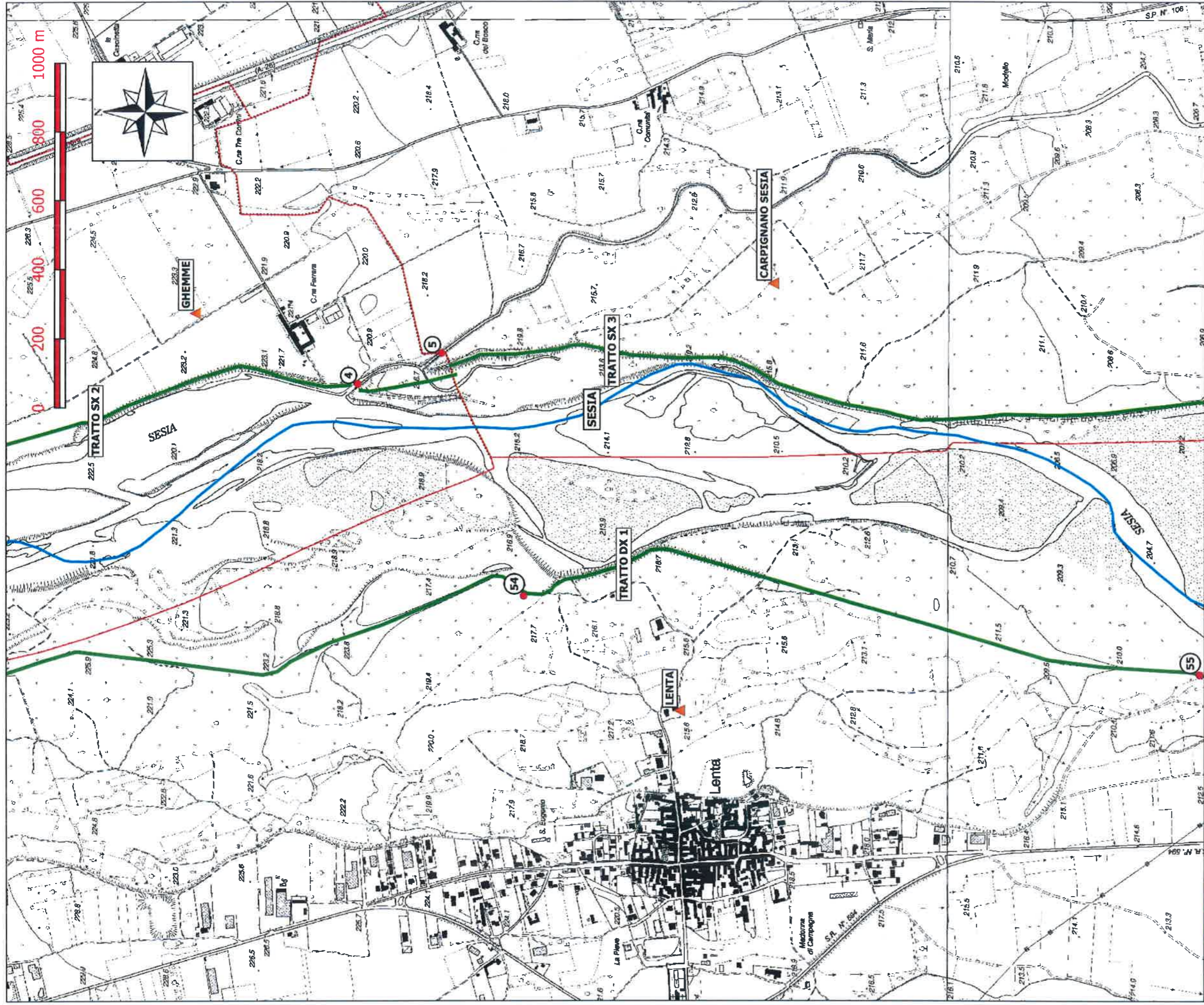
**UFFICIO OPERATIVO DI
CASALE MONFERRATO**

TAVOLA:4

SCALA 1:15.000

Legenda

- CORSO D'ACQUA DI COMPETENZA
- ARGINI
- CHIAVICHE
- CONFINI COMUNALI
- ▲ COMUNI



CORSO D'ACQUA: FIUME SESIA
LOCALITA': (SX) GHEMME - CARPIGNANO
SESIA
(DX) LENTA

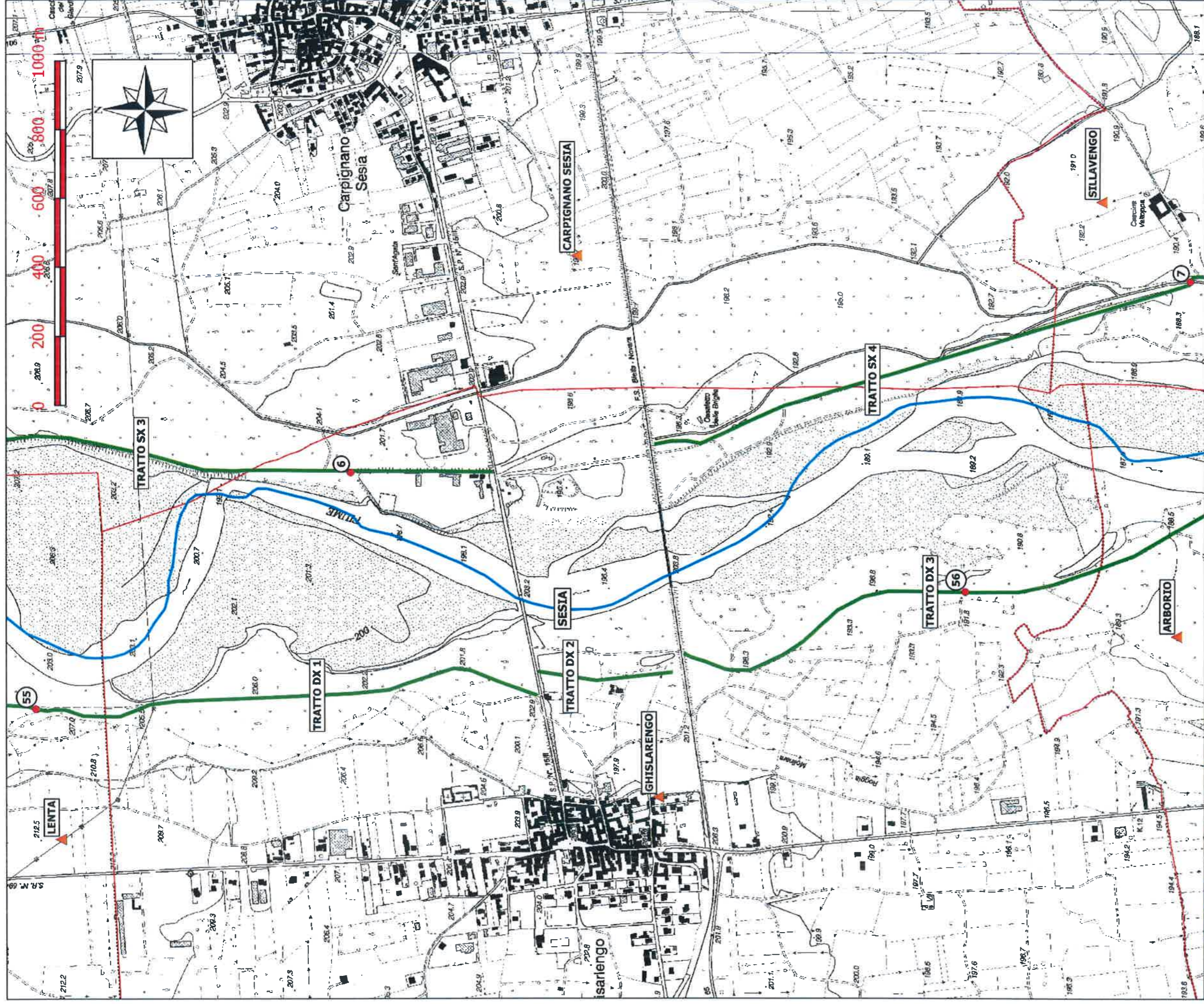
UFFICIO OPERATIVO DI
CASALE MONFERRATO

TAVOLA:5

SCALA 1:15.000

Legenda

- CORSO D'ACQUA DI COMPETENZA
- ARGINI
- CHIAVICHE
- CONFINI COMUNALI
- ▲ COMUNI



UFFICIO OPERATIVO DI
CASALE MONFERRATO

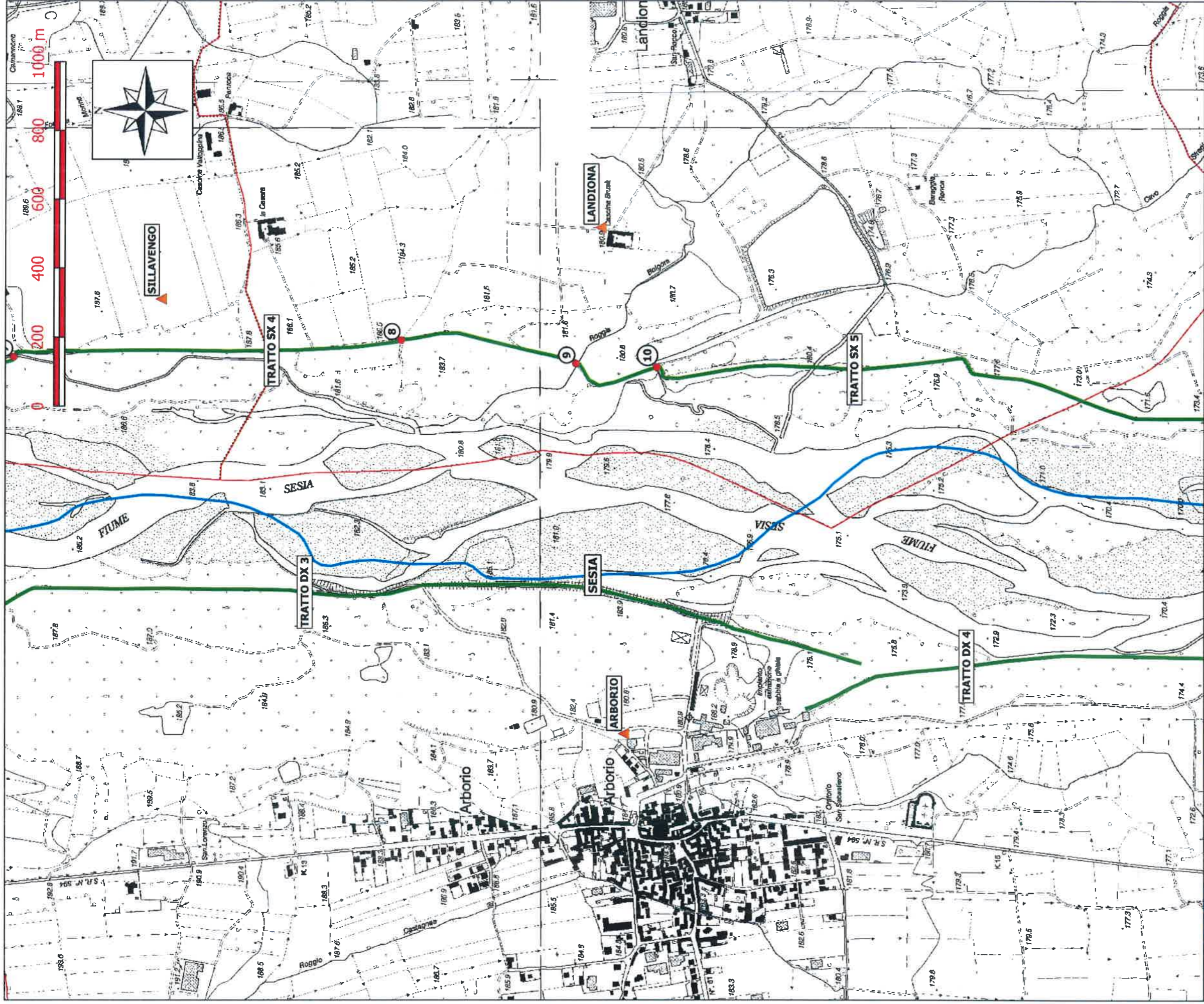
TAVOLA:6

SCALA 1:15.000

CORSO D'ACQUA: FIUME SESIA
LOCALITA': (SX) CARPIGNANO SESIA -
SILLAVENGO
(DX) LENTA - GHISLARENCO -
ARBORIO

Legenda

- CORSO D'ACQUA DI COMPETENZA
- ARGINI
- CHIAVICHE
- CONFINI COMUNALI
- ▲ COMUNI



CORSO D'ACQUA: FIUME SESIA
LOCALITA': (SX) SILLAVENGO - LANDIONA
(DX) ARBORIO

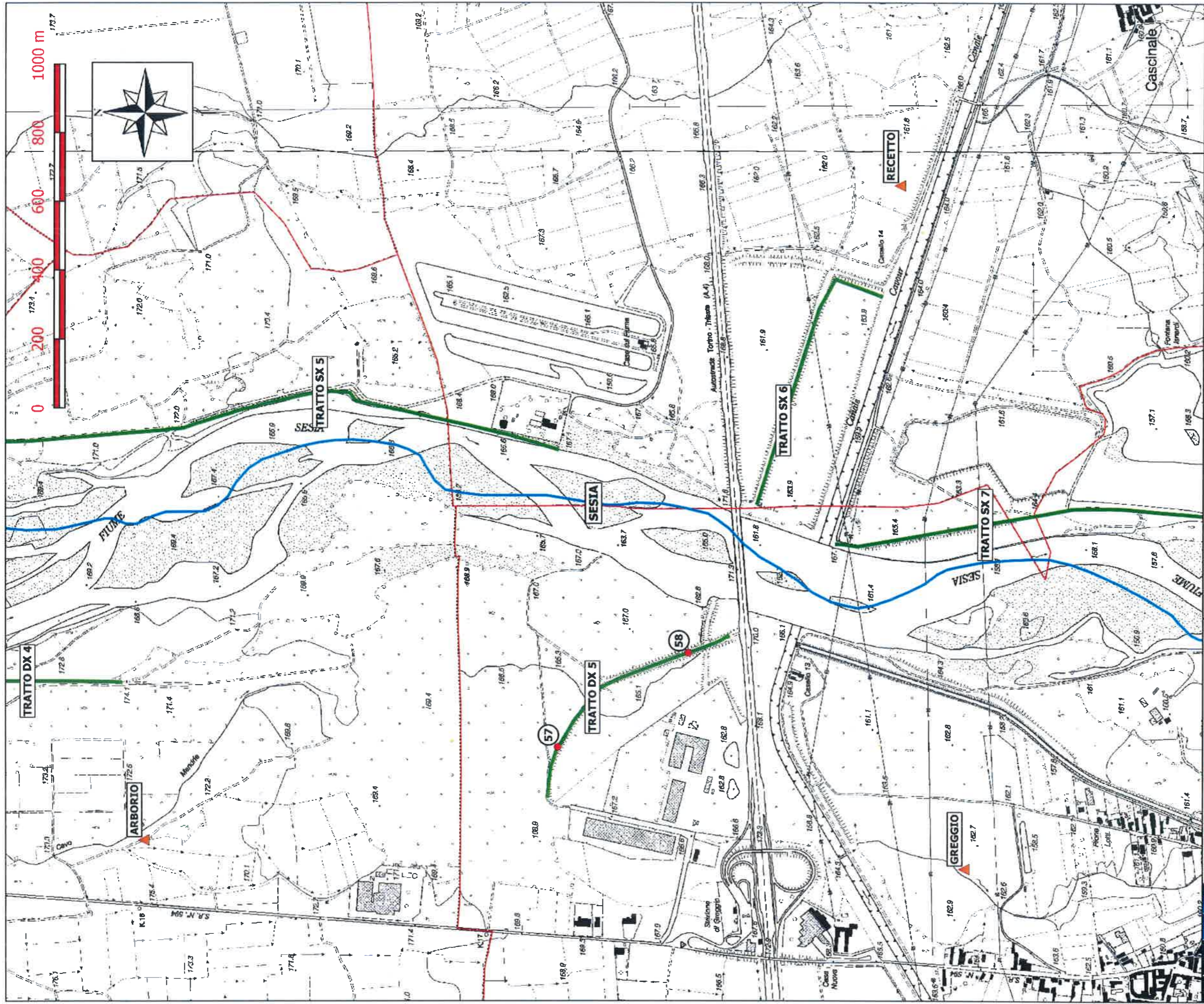
UFFICIO OPERATIVO DI
CASALE MONFERRATO

TAVOLA:7

SCALA 1:15.000

Legenda

- CORSO D'ACQUA DI COMPETENZA
- ARGINI
- CHIAVICHE
- CONFINI COMUNALI
- ▲ COMUNI



Agenzia Interregionale per il fiume Po

CORSO D'ACQUA: FIUME SESIA

**LOCALITA': (SX) ARBORIO - RECIETTO
(DX) ARBORIO - GREGGIO**

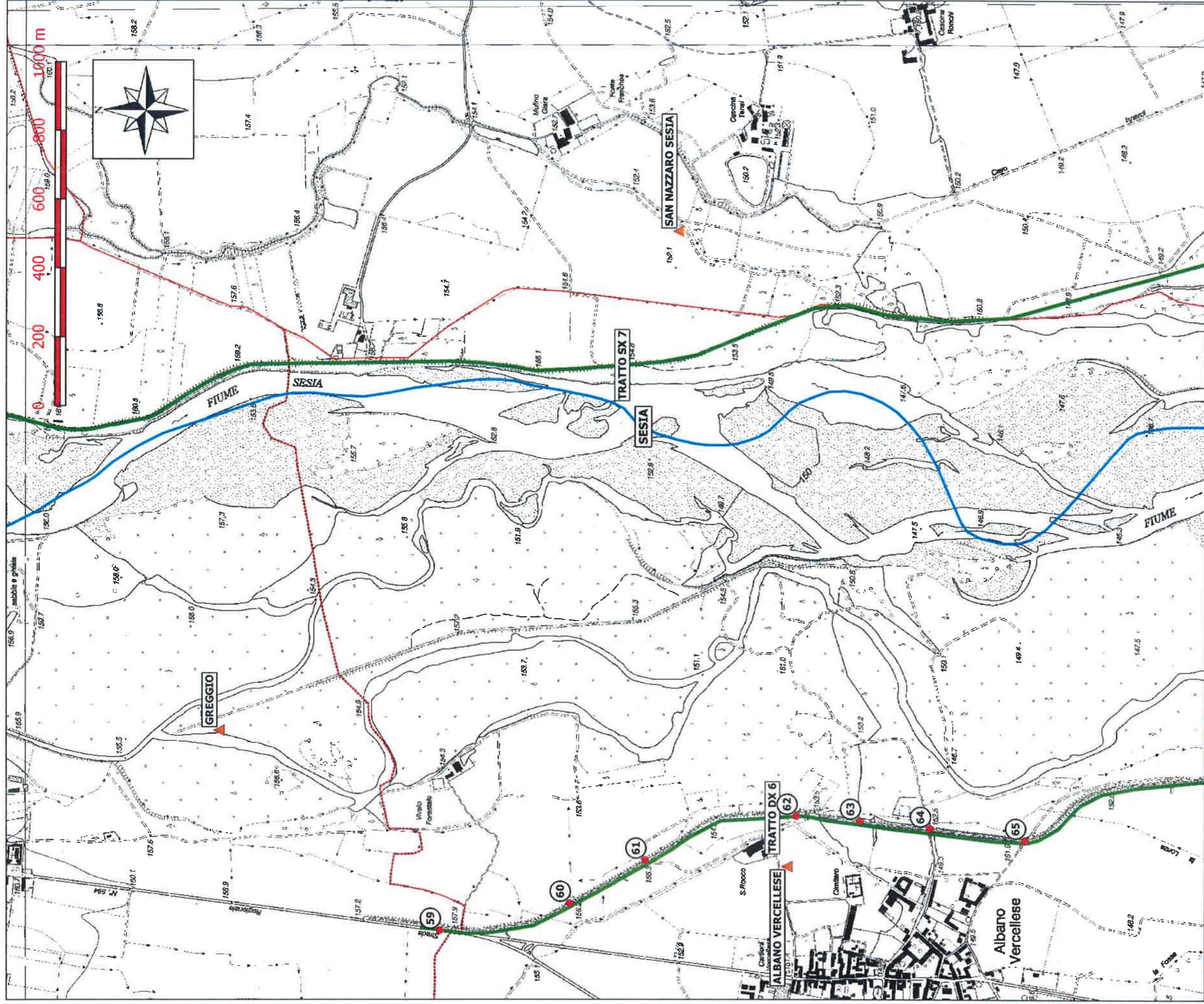
**UFFICIO OPERATIVO DI
CASALE MONFERRATO**

TAVOLA:8

SCALA 1:15.000

Legenda

- CORSO D'ACQUA DI COMPETENZA
- ARGINI
- CHIAVICHE
- CONFINI COMUNALI
- ▲ COMUNI



CORSO D'ACQUA: FIUME SESIA

**LOCALITA': (SX) GREGGIO - SAN NAZZARO
SESIA**

(DX) GREGGIO - ALBANO V.SE

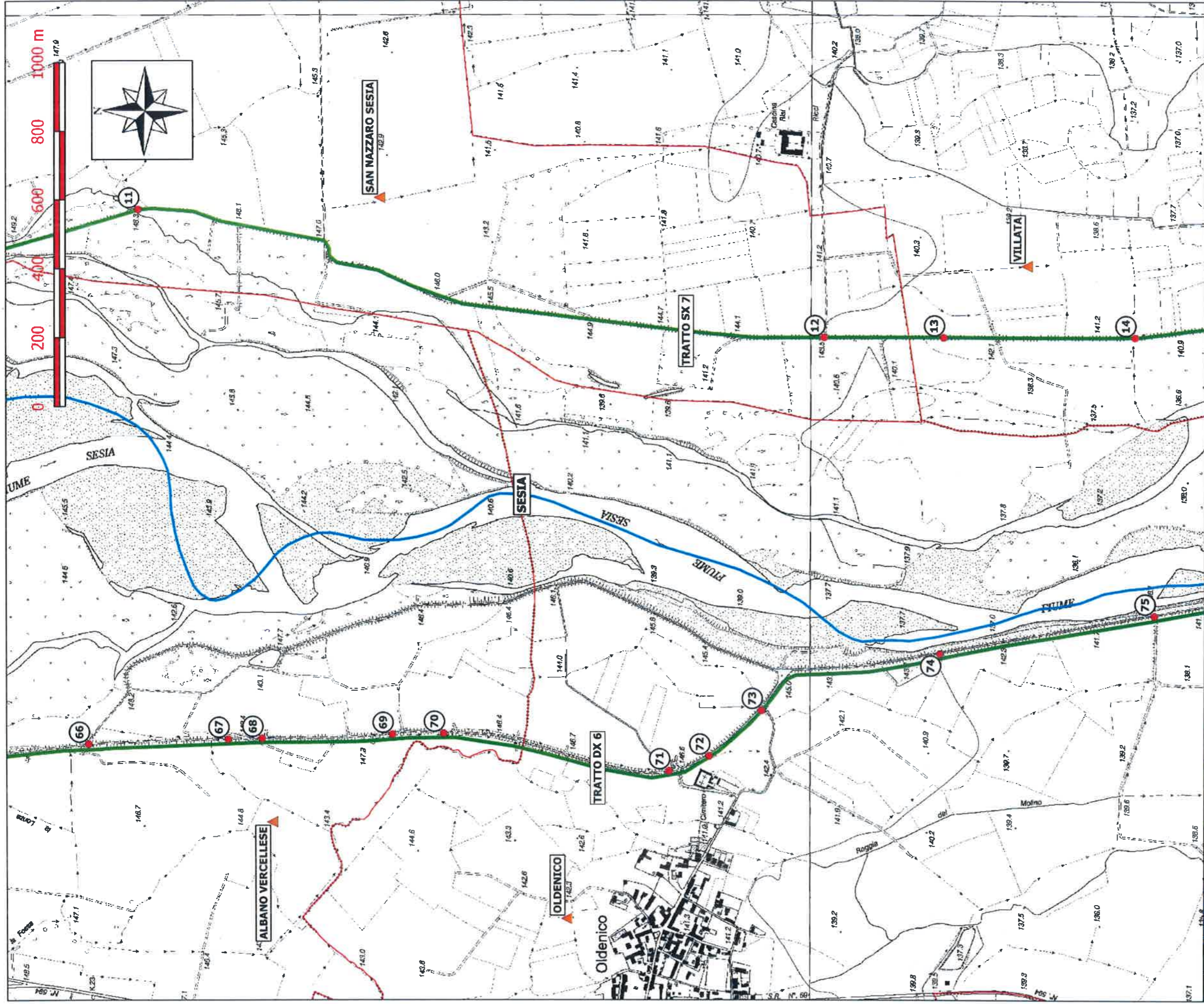
**UFFICIO OPERATIVO DI
CASALE MONFERRATO**

TAVOLA:9

SCALA 1:15.000

Legenda

- CORSO D'ACQUA DI COMPETENZA
- ARGINI
- CHIAVICHE
- CONFINI COMUNALI
- ▲ COMUNI



Agenzia Interregionale per il fiume Po

UFFICIO OPERATIVO DI
CASALE MONFERRATO

TAVOLA:10

SCALA 1:15.000

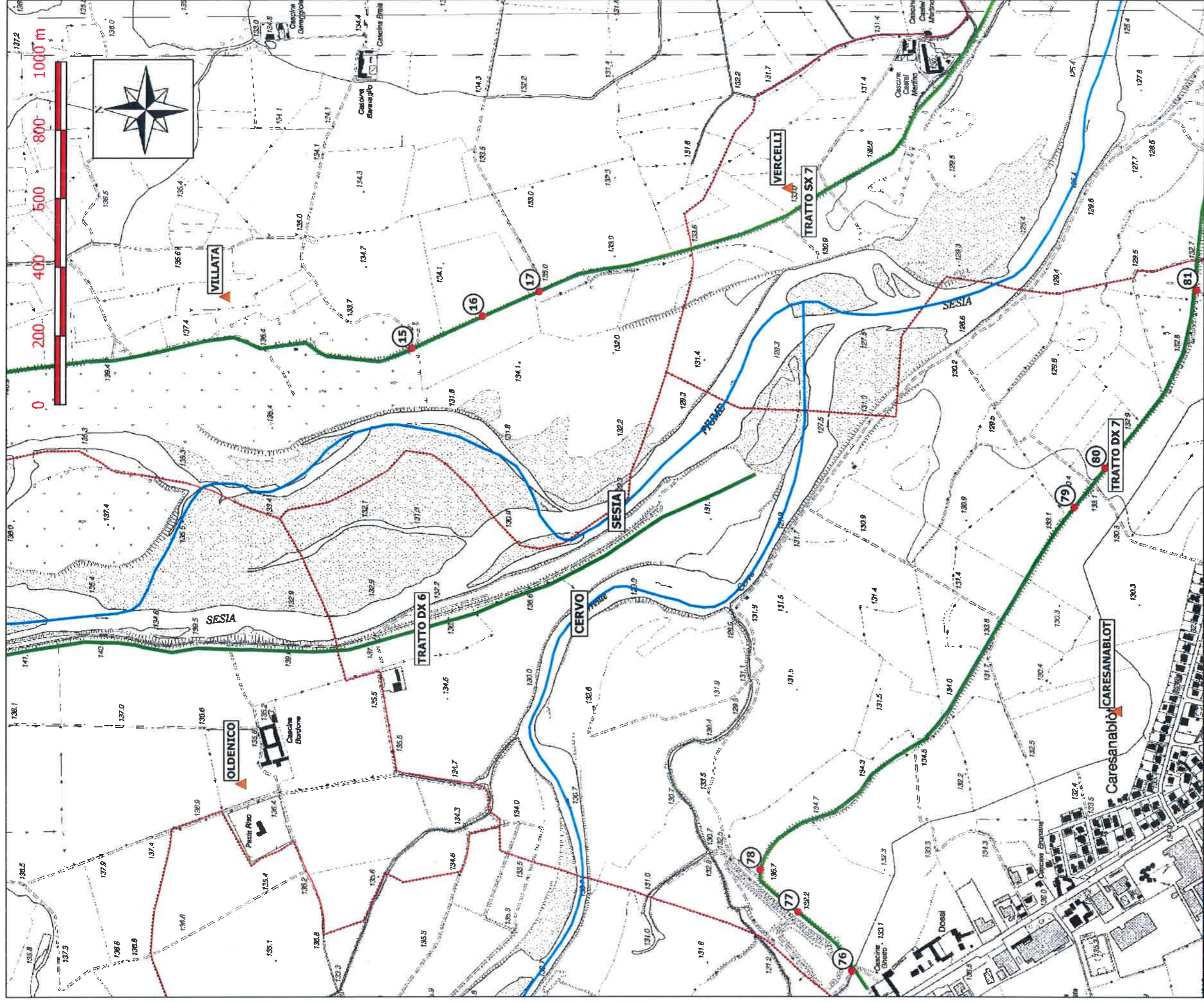
CORSO D'ACQUA: FIUME SESIA

LOCALITA': (SX) SAN NAZZARO SESIA -
VILLATA

(DX) ALBANO V.SE - OLDENICO

Legenda

- CORSO D'ACQUA DI COMPETENZA
- ARGINI
- CHIAVICHE
- CONFINI COMUNALI
- ▲ COMUNI



Agenzia Interregionale per il fiume Po

UFFICIO OPERATIVO DI
CASALE MONFERRATO

TAVOLA:11

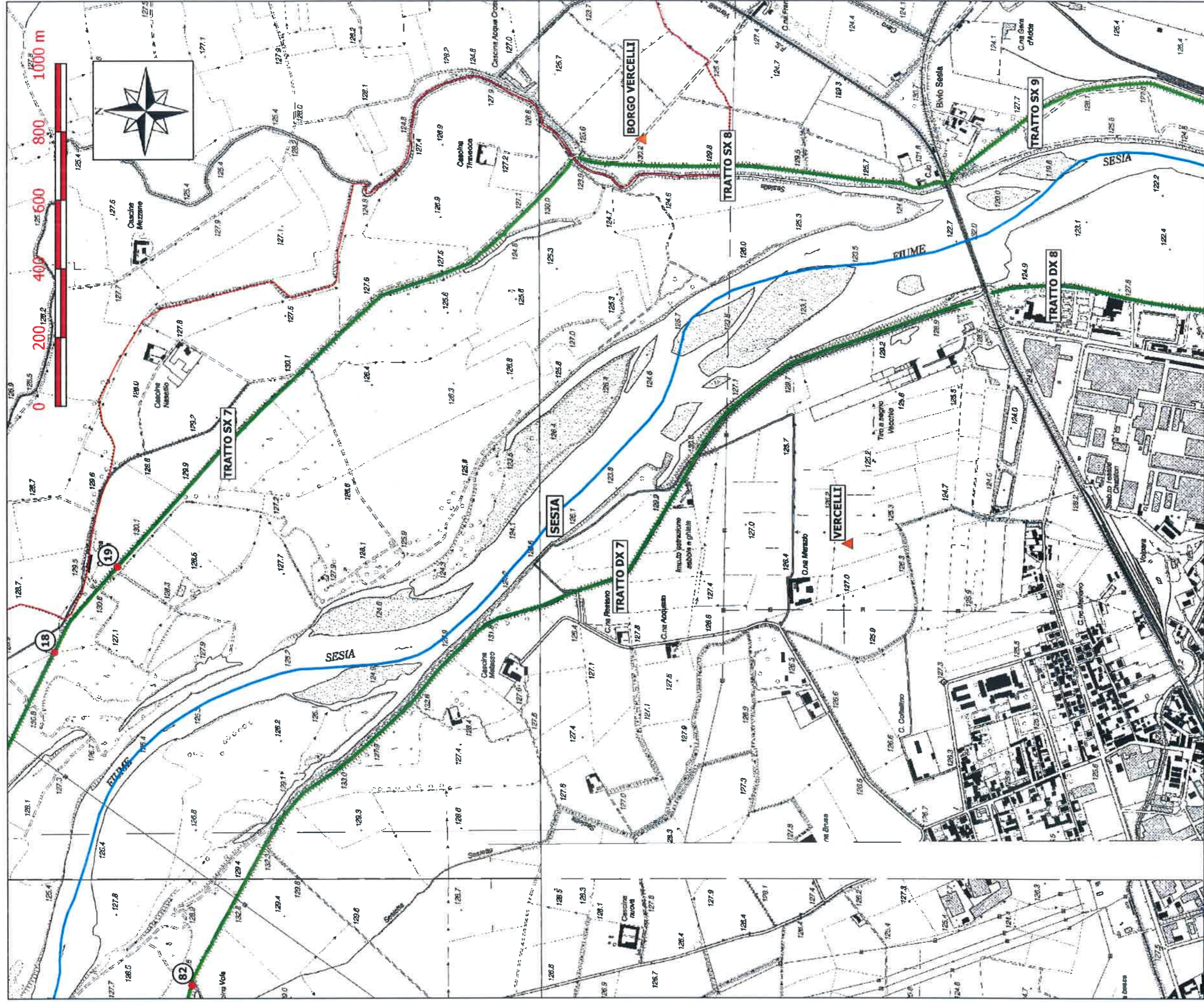
SCALA 1:15.000

CORSO D'ACQUA: FIUME SESIA

LOCALITA': (SX) VILLATA - VERCELLI
(DX) OLDENICO -
CARESANABLOT

Legenda

- CORSO D'ACQUA DI COMPETENZA
- ARGINI
- CHIAVICHE
- CONFINI COMUNALI
- ▲ COMUNI



CORSO D'ACQUA: FIUME SESIA
LOCALITA': (SX) VERCELLI - BORGO VERCELLI
(DX) VERCELLI

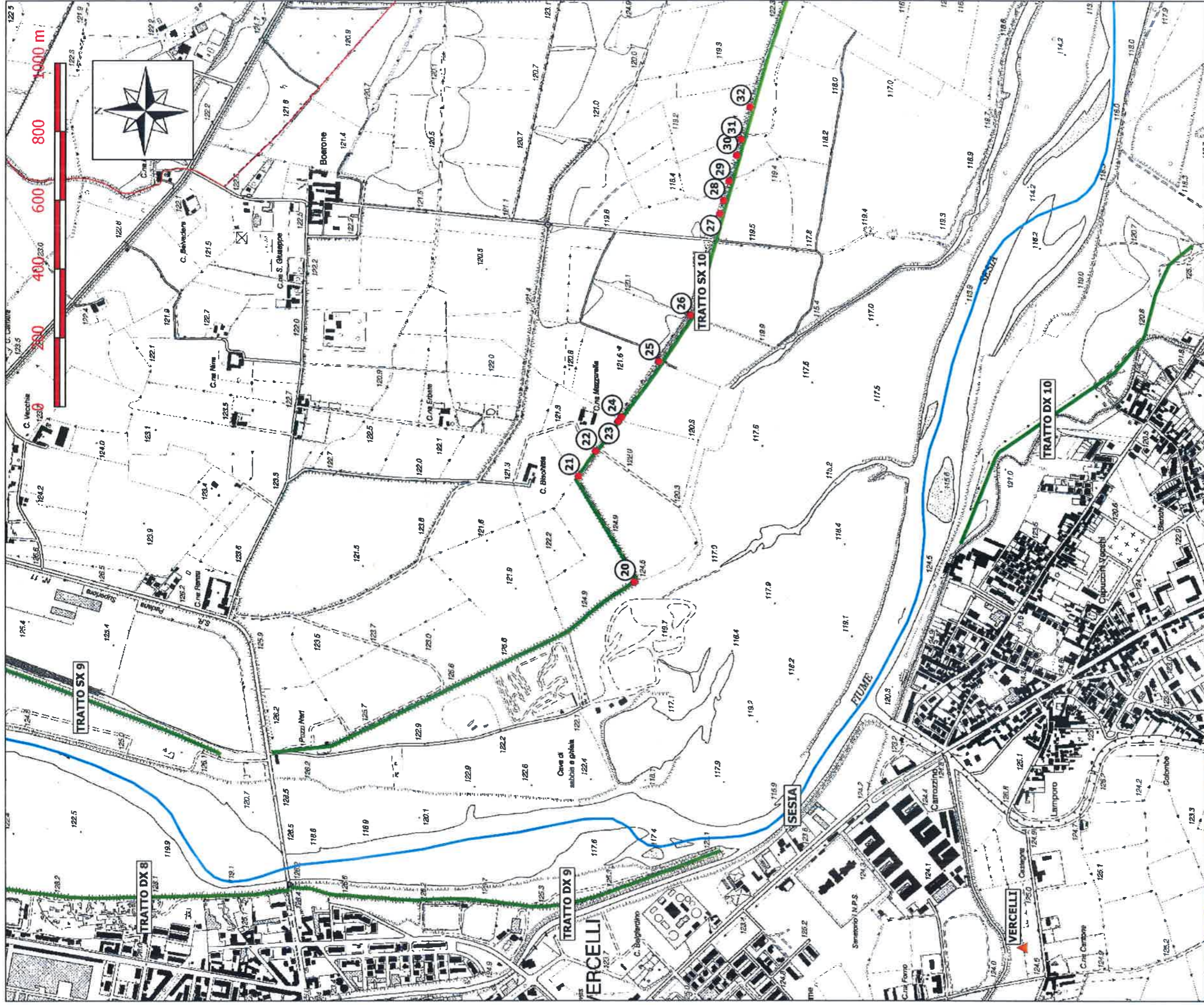
UFFICIO OPERATIVO DI CASALE MONFERRATO

TAVOLA:12

SCALA 1:15.000

Legenda

- CORSO D'ACQUA DI COMPETENZA
- ARGINI
- CHIAVICHE
- CONFINI COMUNALI
- ▲ COMUNI



CORSO D'ACQUA: FIUME SESIA
LOCALITA': (SX) VERCELLI
 (DX) VERCELLI

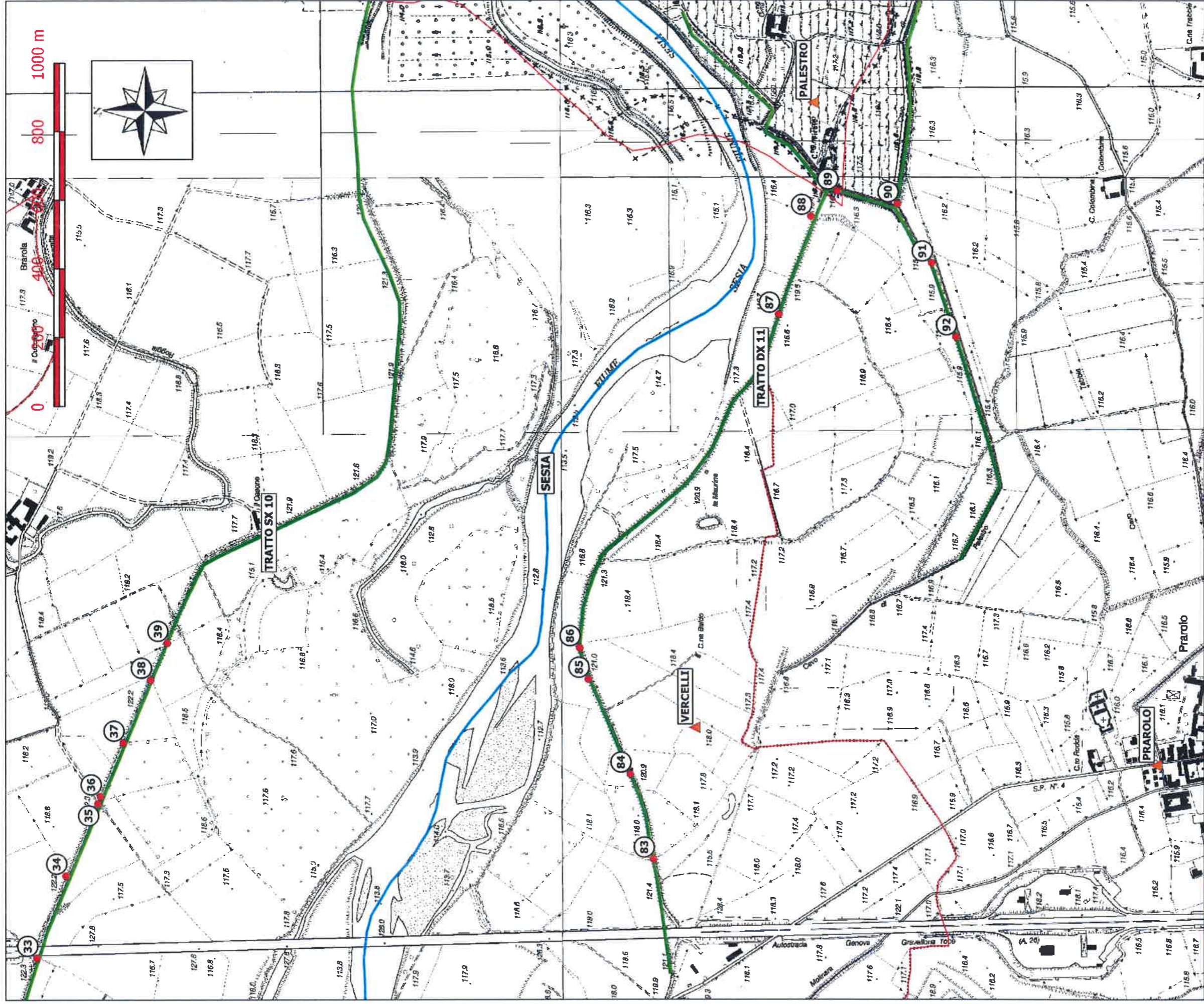
**UFFICIO OPERATIVO DI
 CASALE MONFERRATO**

TAVOLA:13

SCALA 1:15.000

Legenda

- CORSO D'ACQUA DI COMPETENZA
- ARGINI
- CHIAVICHE
- CONFINI COMUNALI
- ▲ COMUNI



CORSO D'ACQUA: FIUME SESIA
LOCALITA': (SX) VERCELLI
 (DX) VERCELLI - PRAROLO -
 PALESTRO

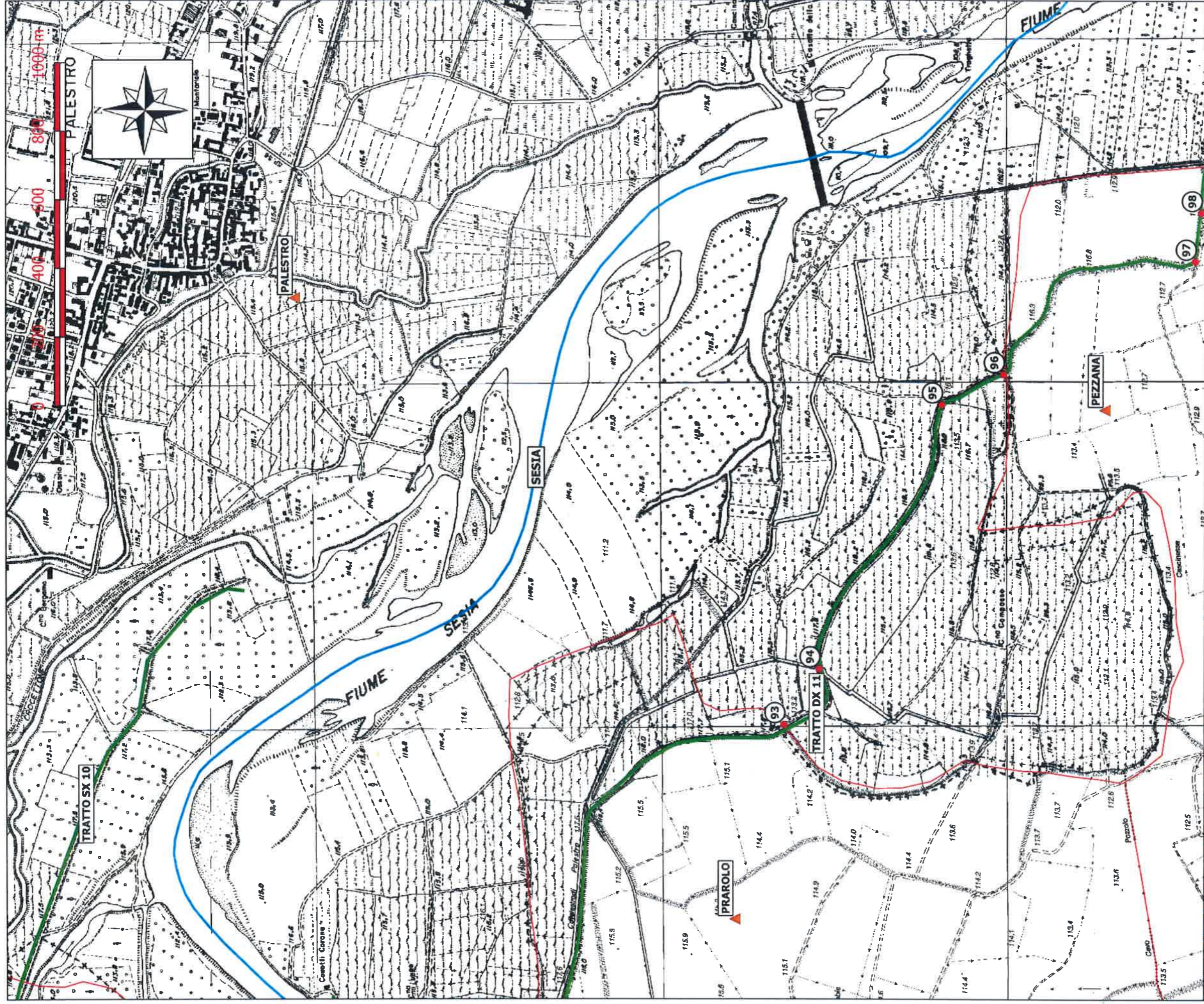
**UFFICIO OPERATIVO DI
 CASALE MONFERRATO**

TAVOLA:14

SCALA 1:15.000

Legenda

- CORSO D'ACQUA DI COMPETENZA
- ARGINI
- CHIAVICHE
- CONFINI COMUNALI
- ▲ COMUNI



CORSO D'ACQUA: FIUME SESIA
LOCALITA': (SX) PALESTRO
 (DX) PRAROLO - PEZZANA

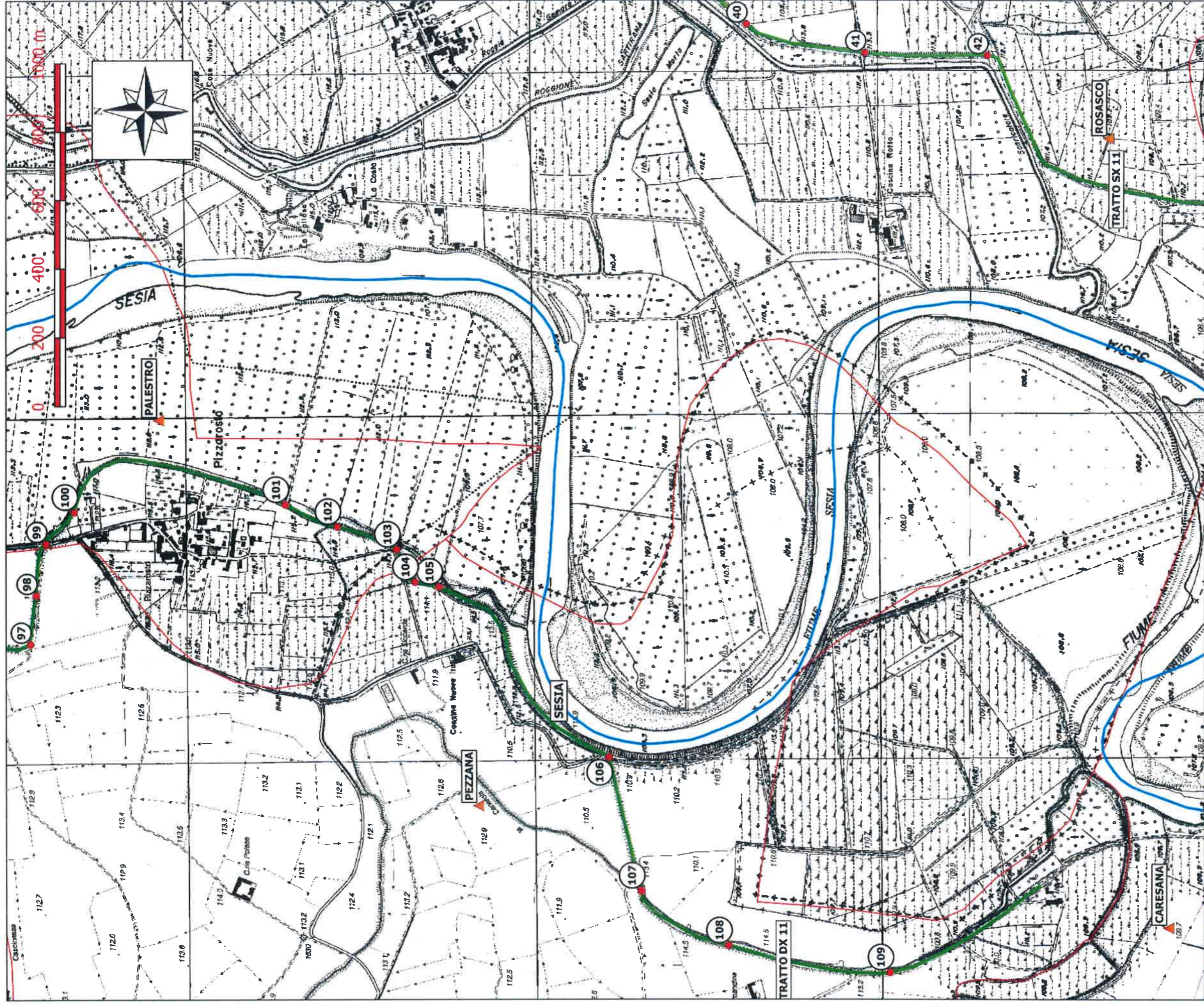
**UFFICIO OPERATIVO DI
 CASALE MONFERRATO**

TAVOLA:15

SCALA 1:15.000

Legenda

- CORSO D'ACQUA DI COMPETENZA
- ARGINI
- CHIAVICHE
- CONFINI COMUNALI
- ▲ COMUNI



Agenzia Interregionale per il fiume Po

CORSO D'ACQUA: FIUME SESIA
LOCALITA': (SX) ROSASCO
 (DX) PALESTRO - PEZZANA

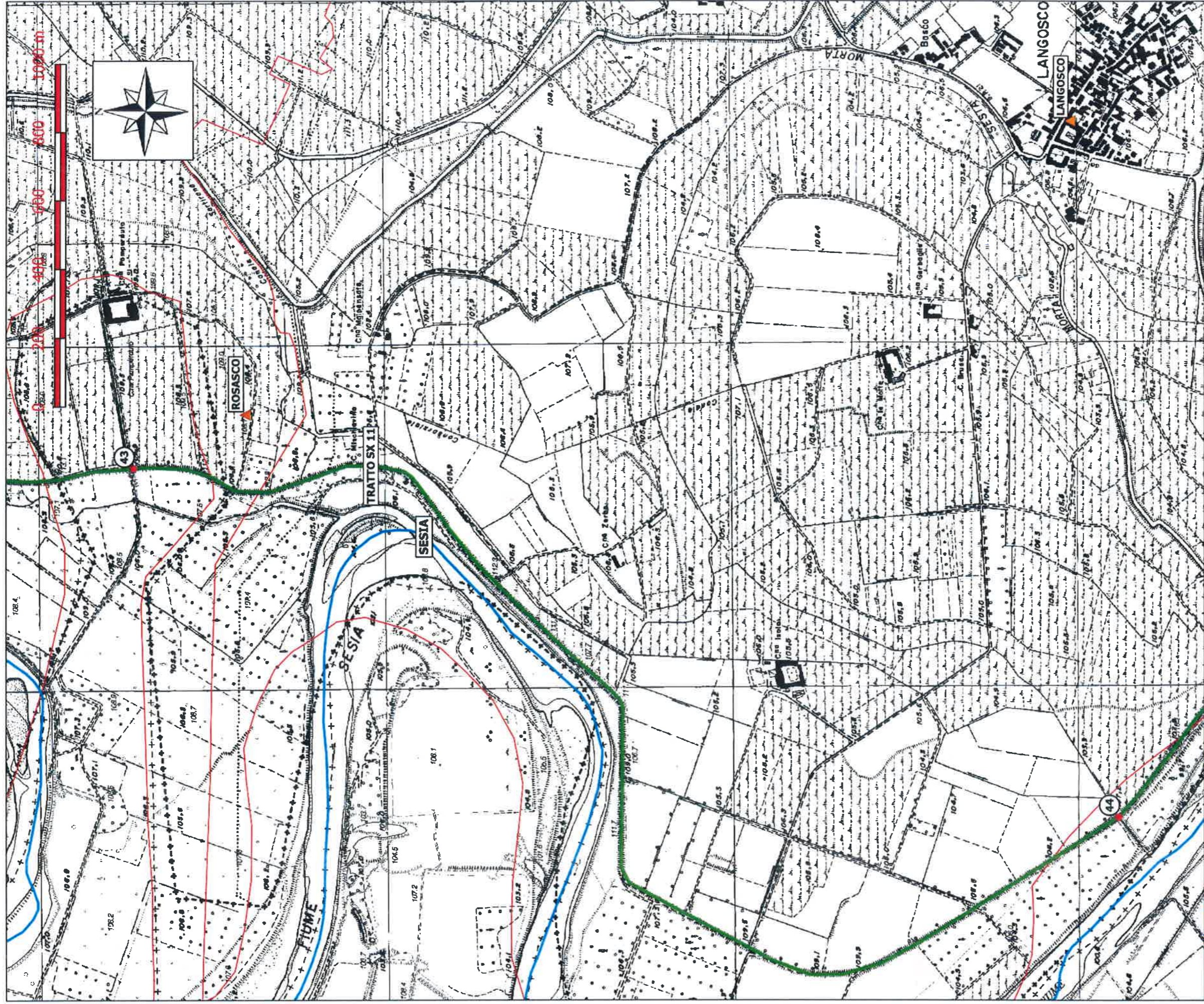
**UFFICIO OPERATIVO DI
 CASALE MONFERRATO**

TAVOLA:16

SCALA 1:15.000

Legenda

- CORSO D'ACQUA DI COMPETENZA
- ARGINI
- CHIAVICHE
- CONFINI COMUNALI
- ▲ COMUNI



Agenzia Interregionale per il fiume Po

CORSO D'ACQUA: FIUME SESIA
LOCALITA': (SX) ROSASCO - LANGOSCO

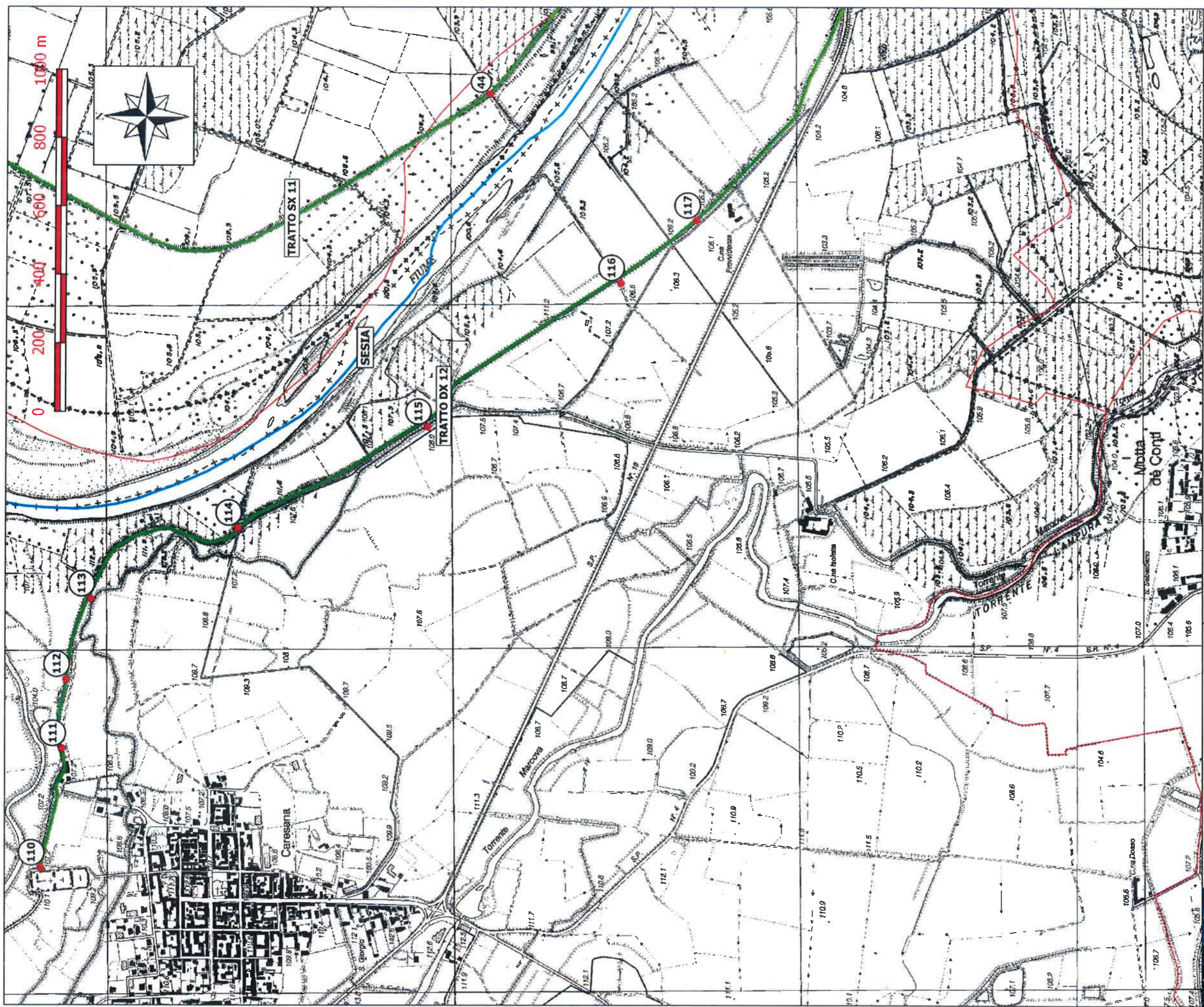
**UFFICIO OPERATIVO DI
 CASALE MONFERRATO**

TAVOLA:17

SCALA 1:15.000

Legenda

- CORSO D'ACQUA DI COMPETENZA
- ARGINI
- CHIAVICHE
- CONFINI COMUNALI
- ▲ COMUNI



Agenzia Interregionale per il fiume Po

CORSO D'ACQUA: Fiume Sesia
LOCALITA': (SX) Langosco (DX) Caresana

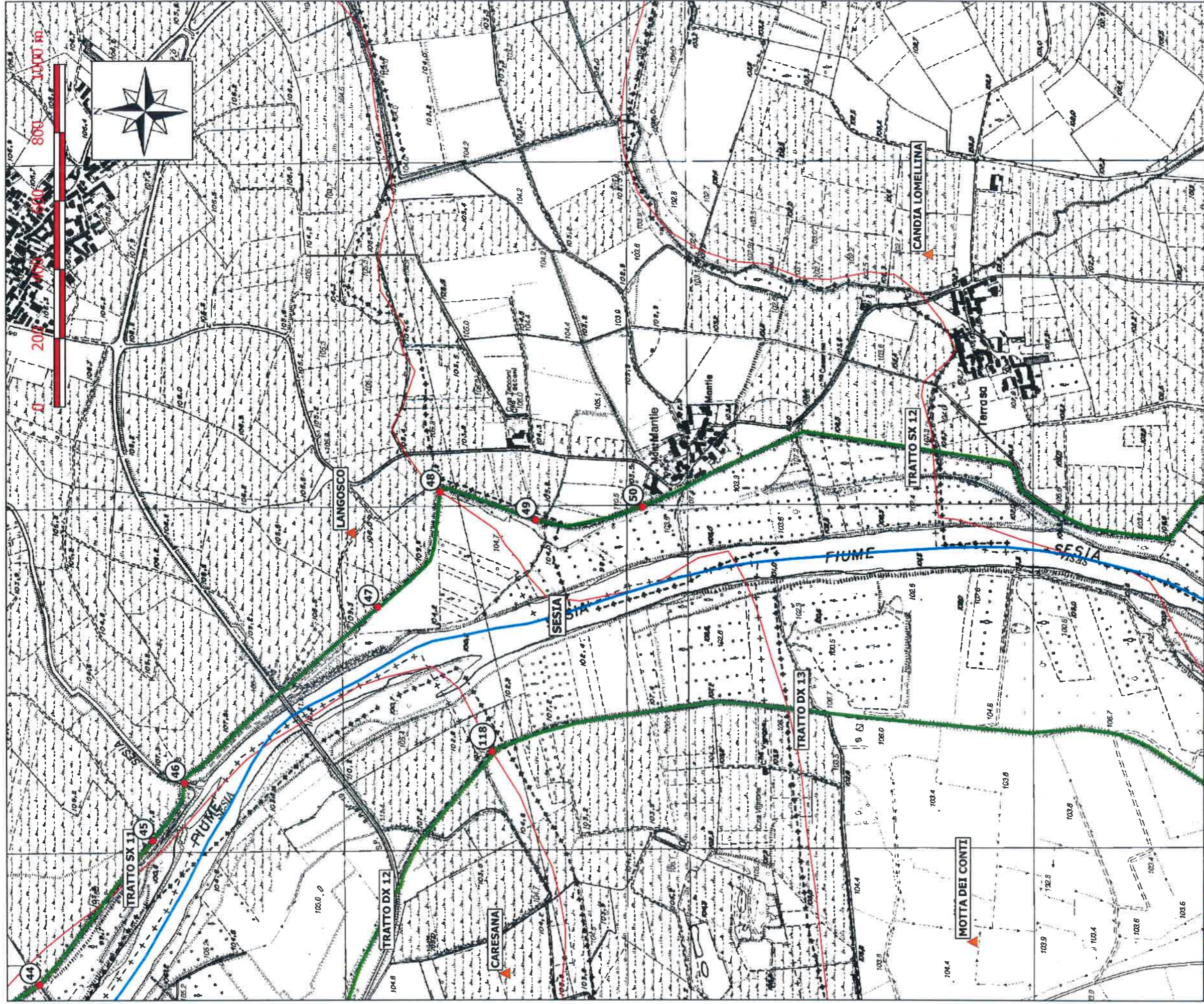
UFFICIO OPERATIVO DI CASALE MONFERRATO

TAVOLA:18

SCALA 1:15.000

Legenda

- CORSO D'ACQUA DI COMPETENZA
- ARGINI
- CHIAVICHE
- CONFINI COMUNALI
- ▲ COMUNI



CORSO D'ACQUA: FIUME SESIA

**LOCALITA': (SX) LANGOSCO - CANDIA LOM.
(DX) CARESANA - MOTTA DEI
CONTI**

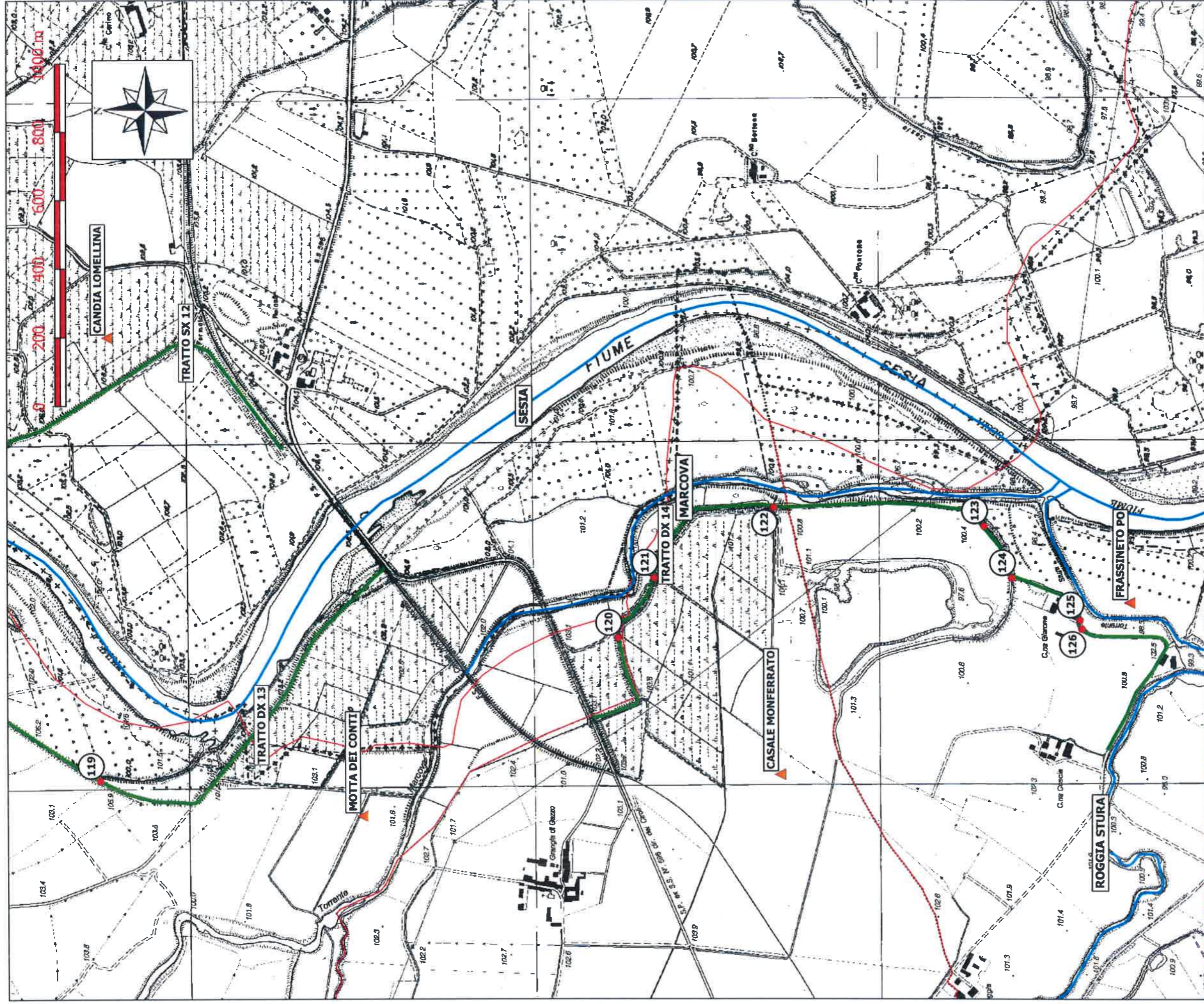
**UFFICIO OPERATIVO DI
CASALE MONFERRATO**

TAVOLA:19

SCALA 1:15.000

Legenda

- CORSO D'ACQUA DI COMPETENZA
- ARGINI
- CHIAVICHE
- CONFINI COMUNALI
- ▲ COMUNI



UFFICIO OPERATIVO DI
CASALE MONFERRATO

TAVOLA:20

SCALA 1:15.000

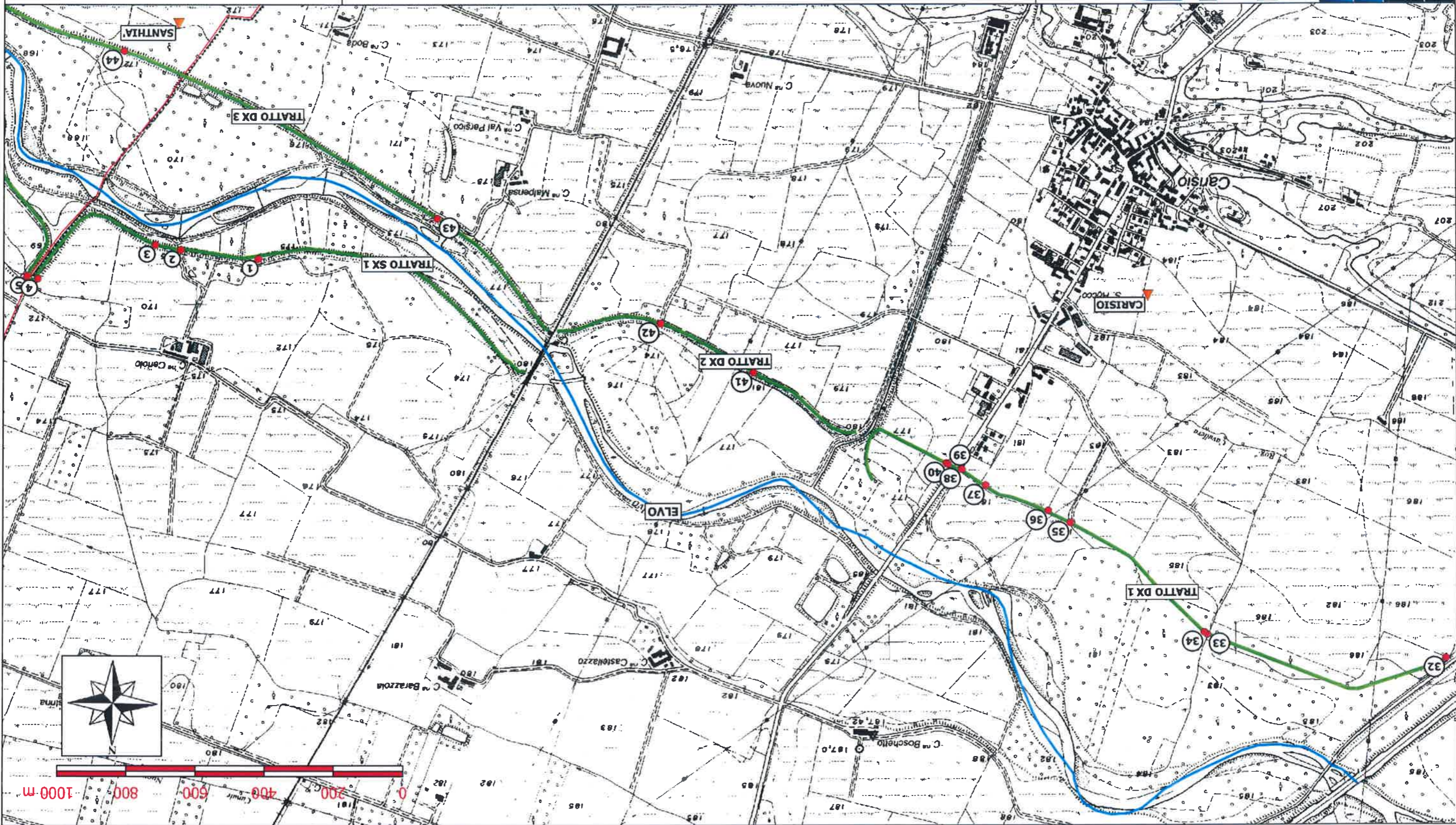
CORSO D'ACQUA: FIUME SESIA
LOCALITA': (SX) CANDIA LOM.
(DX) MOTTA DEI CONTI - CASALE
MONF. - FRASSINETO PO

Legenda

- CORSO D'ACQUA DI COMPETENZA
- ARGINI
- CHIAVICHE
- CONFINI COMUNALI
- ▲ COMUNI

CORSO D'ACQUA: TORRENTE ELVO
LOCALITA': (SX) CARISIO - SANTHIA'
(DX) CARISIO - SANTHIA'

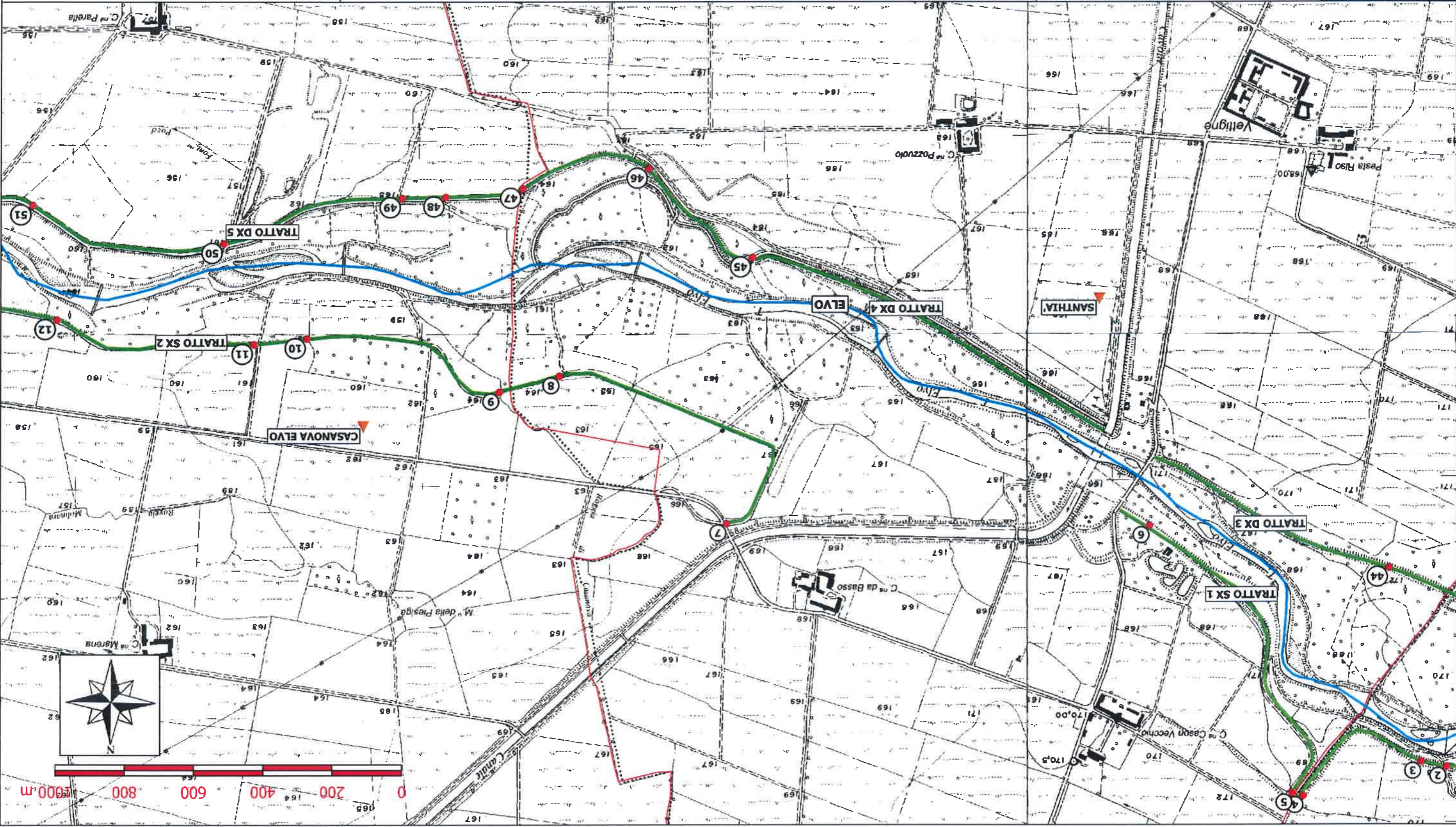
- Legenda**
- CORSO D'ACQUA DI COMPETENZA
 - ARGINI
 - CHIAVICHE
 - CONFINI COMUNALI
 - ▼ COMUNI





CORSO D'ACQUA: TORRENTE ELVO
LOCALITA': (SX) SANTHIA' - CASANOVA ELVO
(DX) SANTHIA' - CASANOVA ELVO

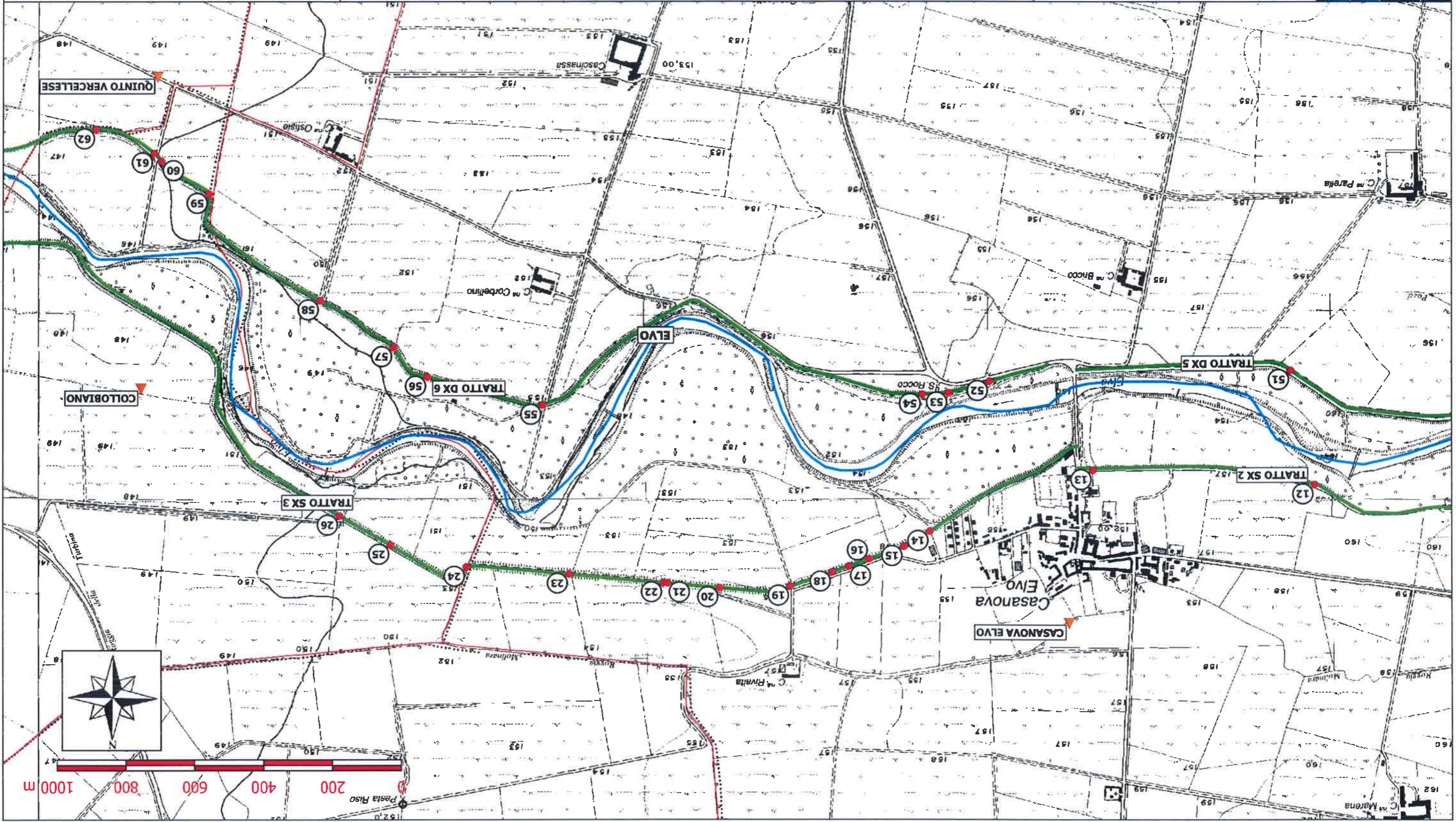
- Legenda**
- CORSO D'ACQUA DI COMPETENZA
 - ARGINI
 - CHIAVICHE
 - CONFINI COMUNALI
 - ▼ COMUNI





CORSO D'ACQUA: TORRENTE ELVO
LOCALITA': (SX) CASANOVA ELVO - COLLOBIANO
(DX) CASANOVA ELVO - QUINTO VERCELLESE

- Legenda**
- ▲ COMUNI
 - CONFINI COMUNALI
 - CHIAVICHE
 - ARGINI
 - CORSO D'ACQUA DI COMPETENZA



CASALE MONFERRATO
UFFICIO OPERATIVO DI

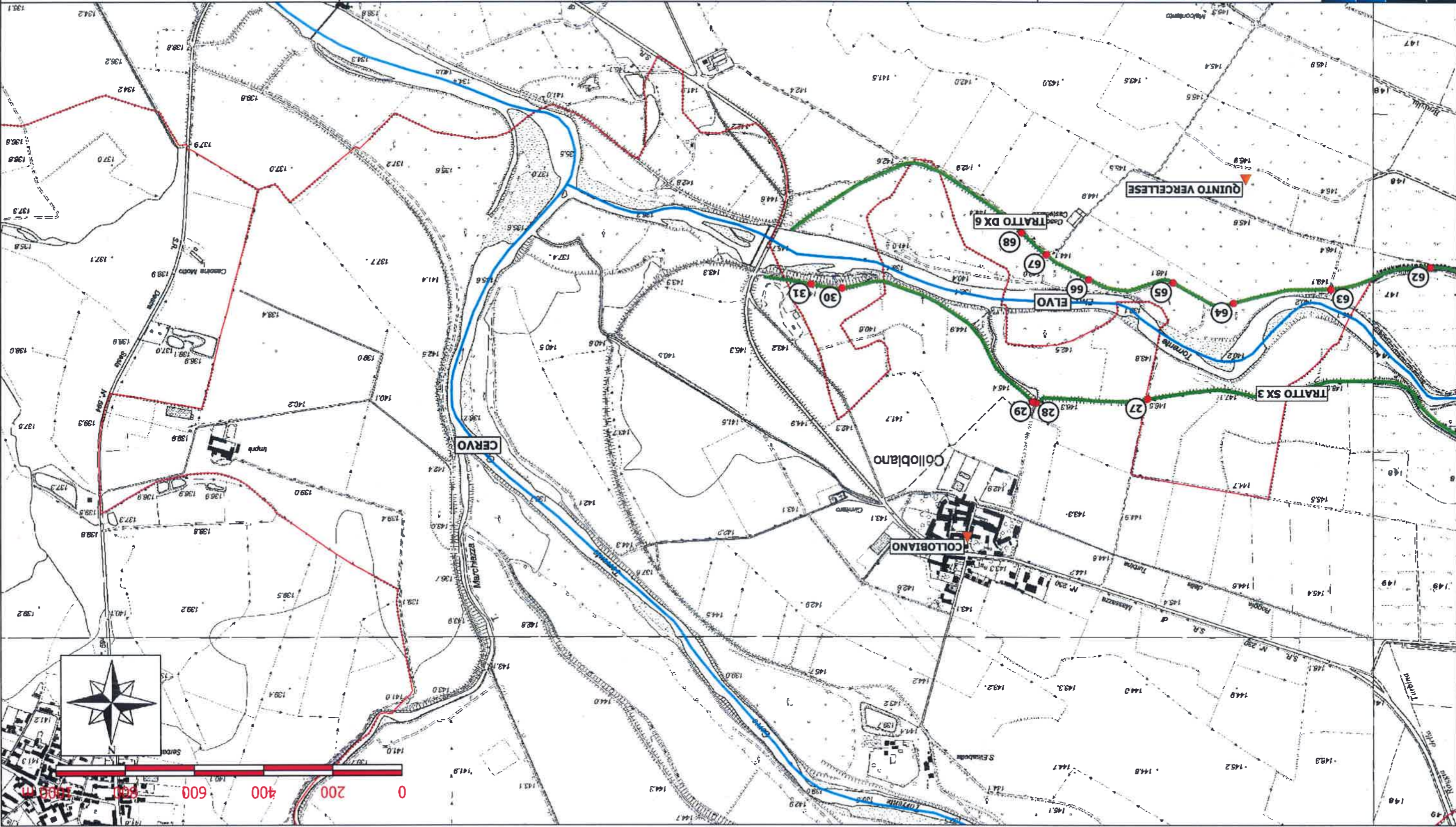


TAVOLA:24

SCALA 1:15.000

CORSO D'ACQUA: TORRENTE ELVO
LOCALITA': (SX) COLLOBIANO - QUINTO V.SE
(DX) QUINTO V.SE

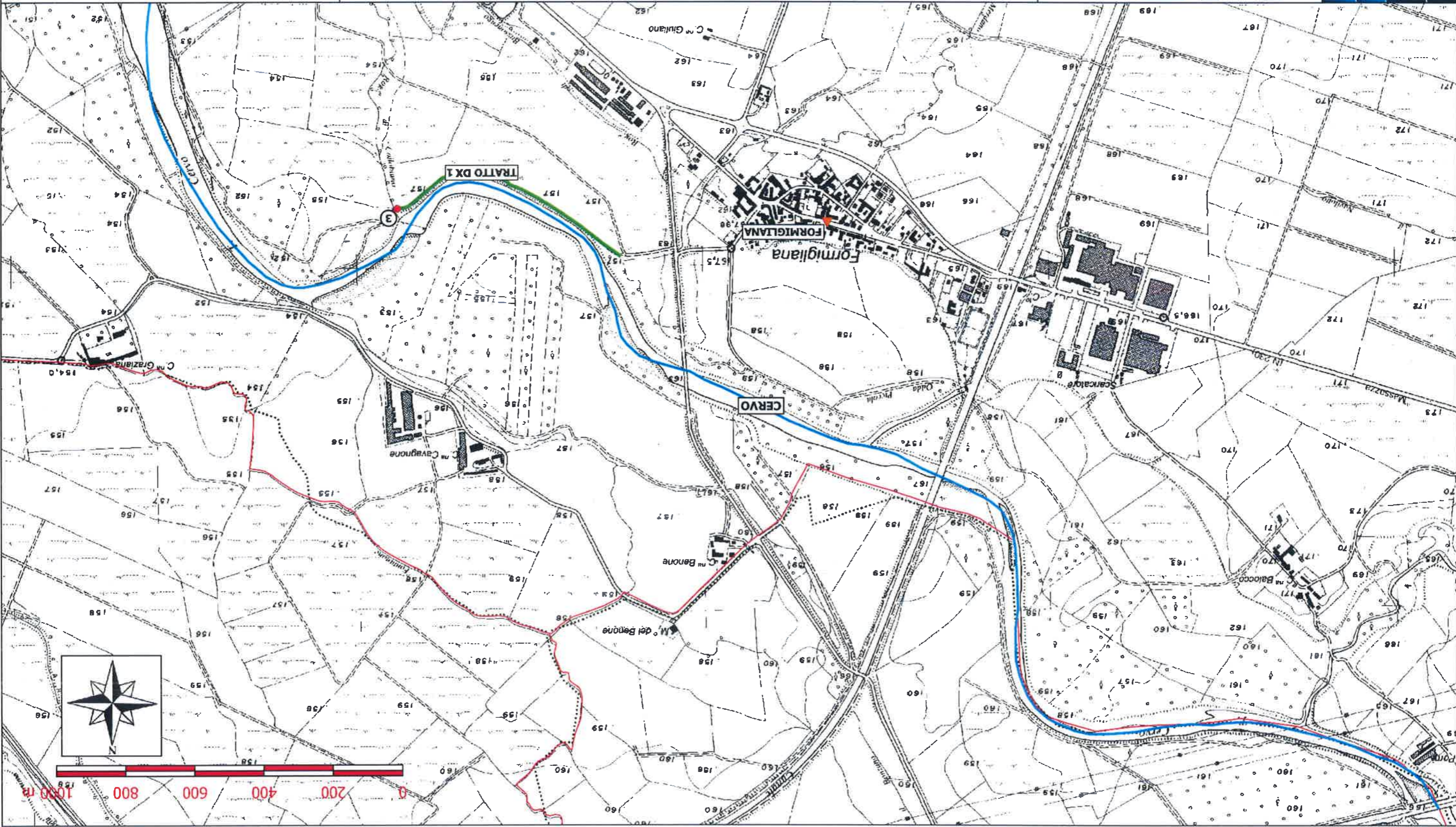
- Legenda**
- ▲ COMUNI
 - CONFINI COMUNALI
 - CHIAVICHE
 - ARGINI
 - CORSO D'ACQUA DI COMPETENZA





CORSO D'ACQUA: TORRENTE CERVO
LOCALITA': (DX) FORMIGLIANA

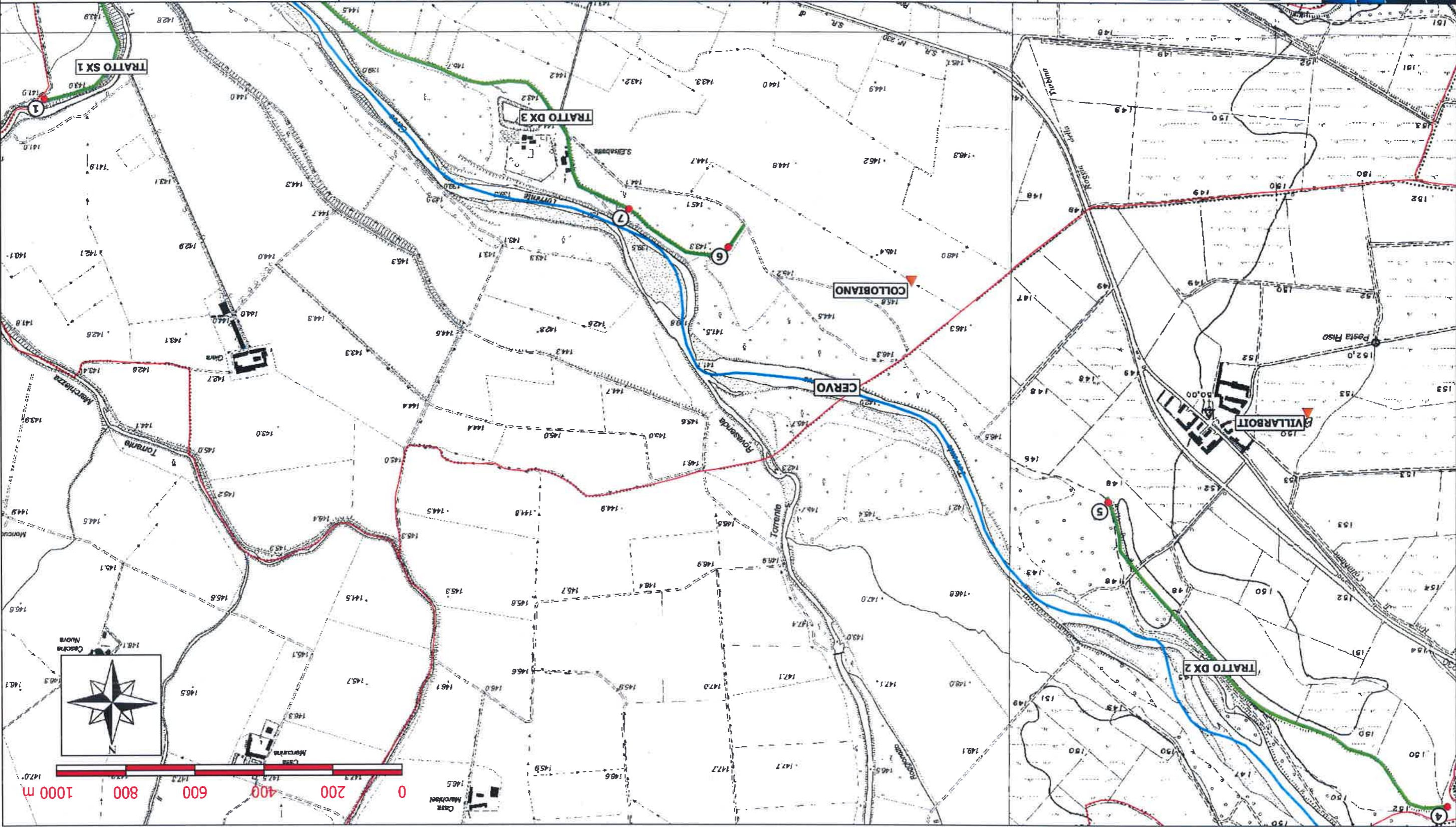
- Legenda**
- ▲ COMUNI
 - CONFINI COMUNALI
 - CHIAVICHE
 - ARGINI
 - CORSO D'ACQUA DI COMPETENZA





CORSO D'ACQUA: TORRENTE CERVO
LOCALITA': (SX) COLLOBIANO
(DX) VILLARBOIT - COLLOBIANO

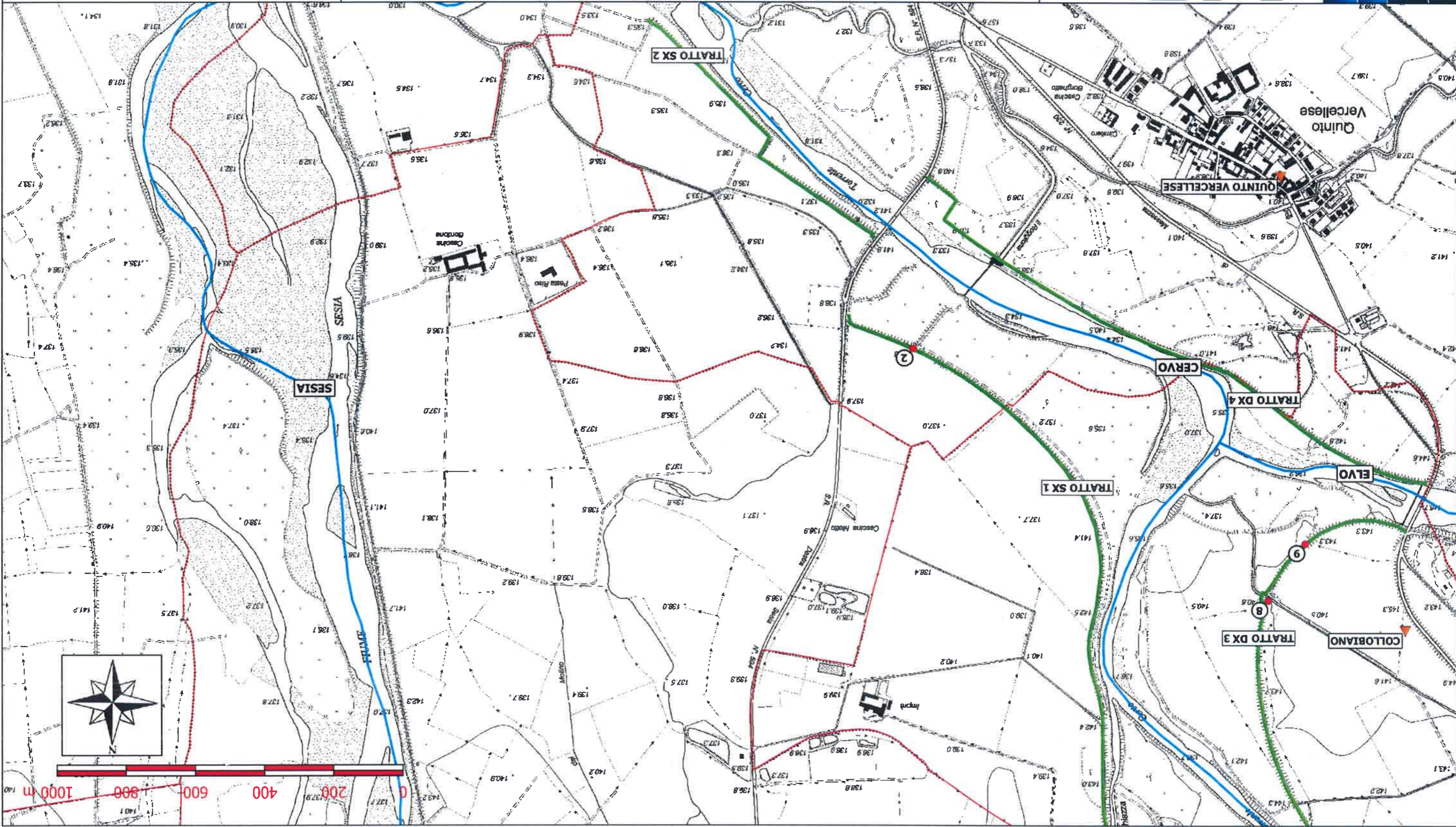
- Legenda**
- ▲ COMUNI
 - CONFINI COMUNALI
 - CHIAVICHE
 - ARGINI
 - CORSO D'ACQUA DI COMPETENZA





CORSO D'ACQUA: TORRENTE CERVO
LOCALITA': (SX) COLLOBIANO - QUINTO V.SE
(DX) COLLOBIANO - QUINTO V.SE

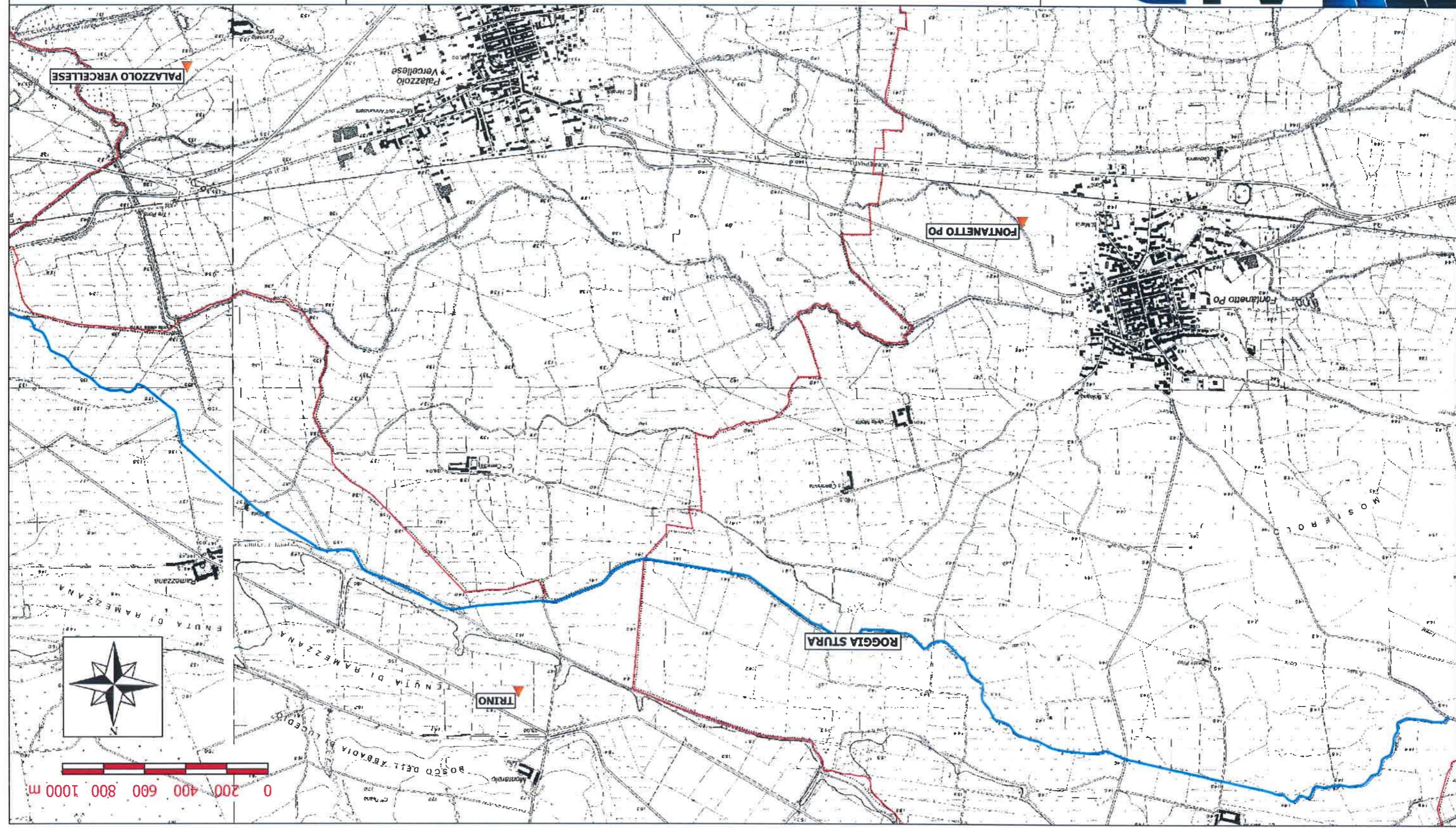
- Legenda**
- ▲ COMUNI
 - CONFINI COMUNALI
 - CHIAVICHE
 - ARGINI
 - CORSO D'ACQUA DI COMPETENZA





CORSO D'ACQUA: ROGIA STURA
LOCALITA': (SX) FONTANETTO PO - TRINO
(DX) FONTANETTO PO - TRINO

- Legenda**
- ▲ COMUNI
 - CONFINI COMUNALI
 - CHIAVICHE
 - ARGINI
 - CORSO D'ACQUA DI COMPETENZA





CORSO D'ACQUA: ROGGIA STURA
LOCALITA': (SX) TRINO
(DX) TRINO

- Legenda**
- CORSO D'ACQUA DI COMPETENZA
 - ARGINI
 - CHIAVICHE
 - CONFINI COMUNALI
 - COMUNI

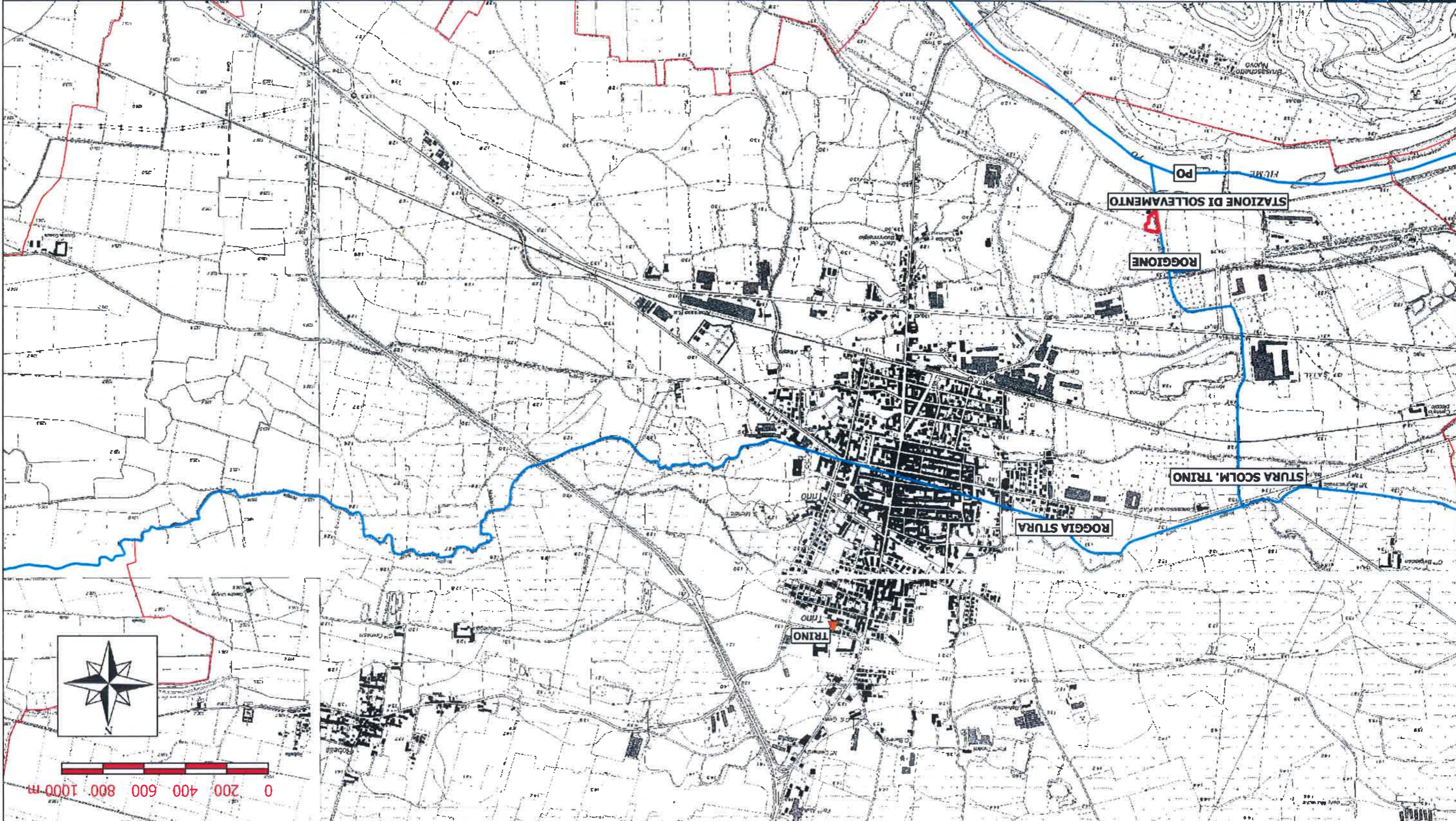




TAVOLA:30

SCALA 1:25.000

CORSO D'ACQUA: ROGGIA STURA
LOCALITA': (SX) TRINO - MORANO - BALZOLA
(DX) TRINO - MORANO - BALZOLA

- Legenda**
- COMUNI (triangle symbol)
 - CONFINI COMUNALI (square symbol)
 - CHIAVICHE (circle symbol)
 - ARGINI (green line symbol)
 - CORSO D'ACQUA DI COMPETENZA (blue line symbol)

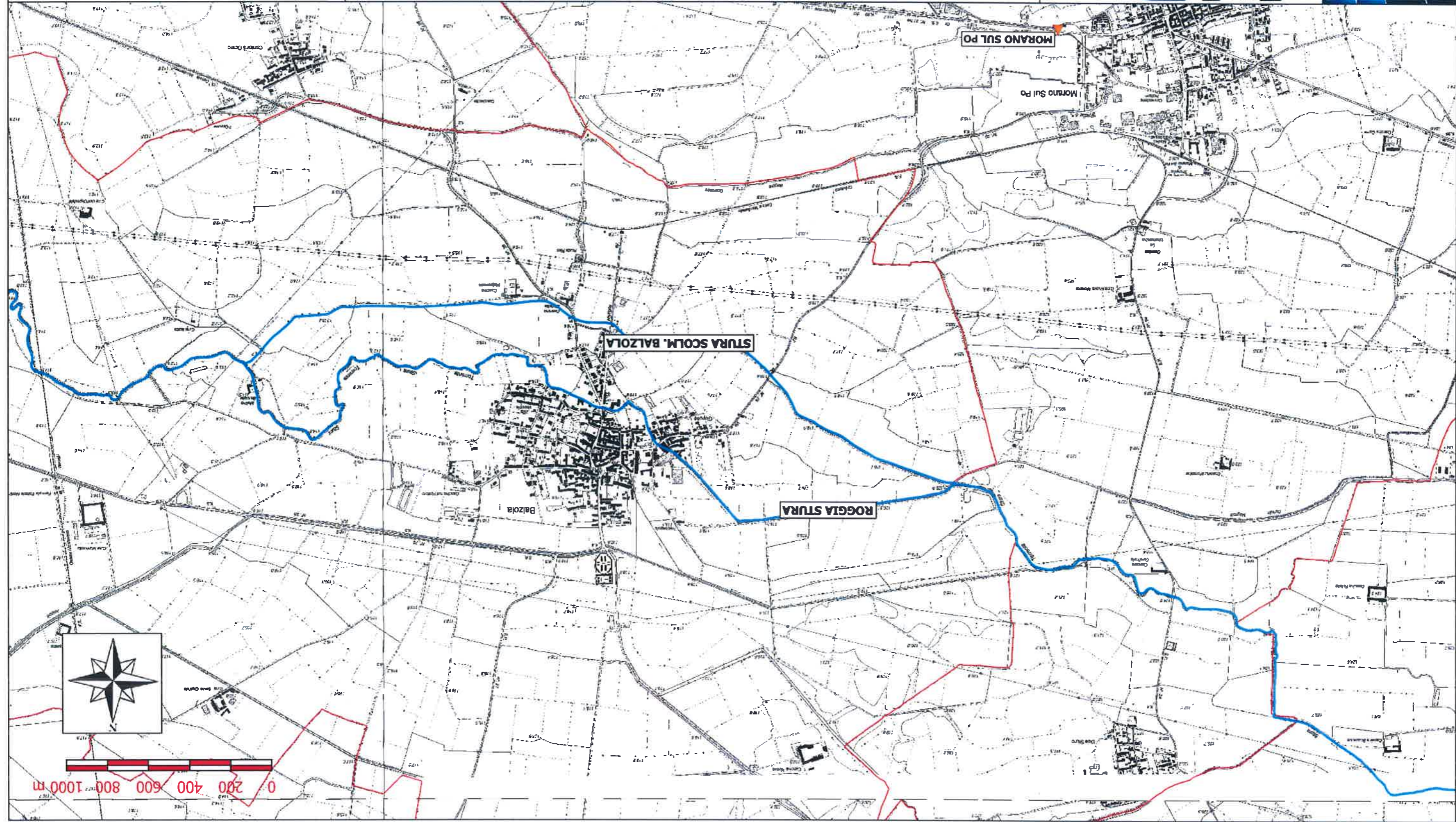


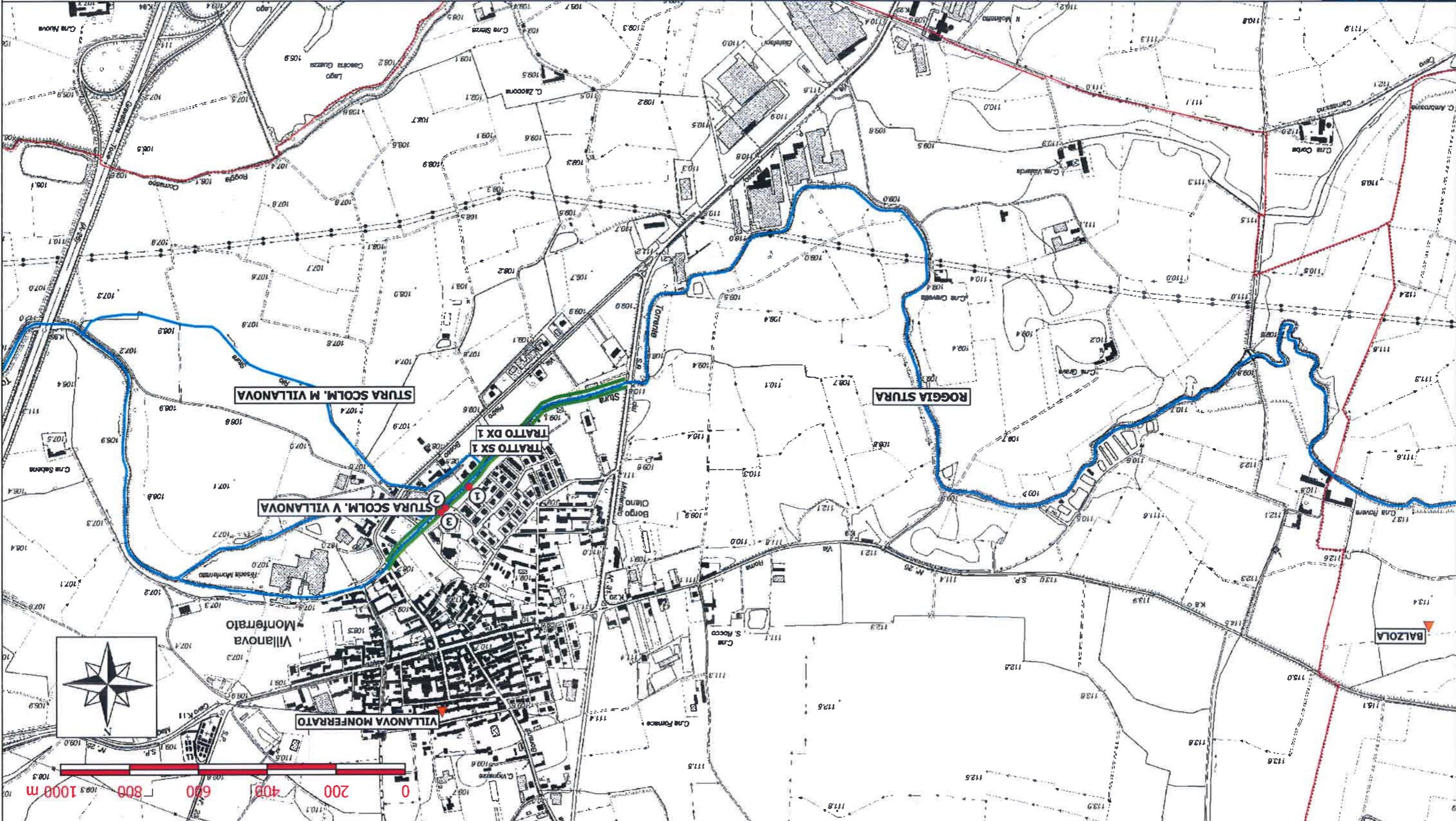


TAVOLA:31

SCALA 1:15.000

CORSO D'ACQUA: ROGGIA STURA
LOCALITA': (SX) BALZOLA - VILLANOVA MONF.
(DX) BALZOLA - VILLANOVA MONF.

- Legenda**
- ▲ COMUNI
 - CONFINI COMUNALI
 - CHIAVICHE
 - ARGINI
 - CORSO D'ACQUA DI COMPETENZA





CORSO D'ACQUA: ROGGIA STURA
LOCALITA': (SX) VILLANOVA M.TO - CASALE M.TO
(DX) VILLANOVA M.TO - CASALE M.TO

- Legenda**
- ▲ COMUNI
 - CONFINI COMUNALI
 - CHIAVICHE
 - ARGINI
 - CORSO D'ACQUA DI COMPETENZA

