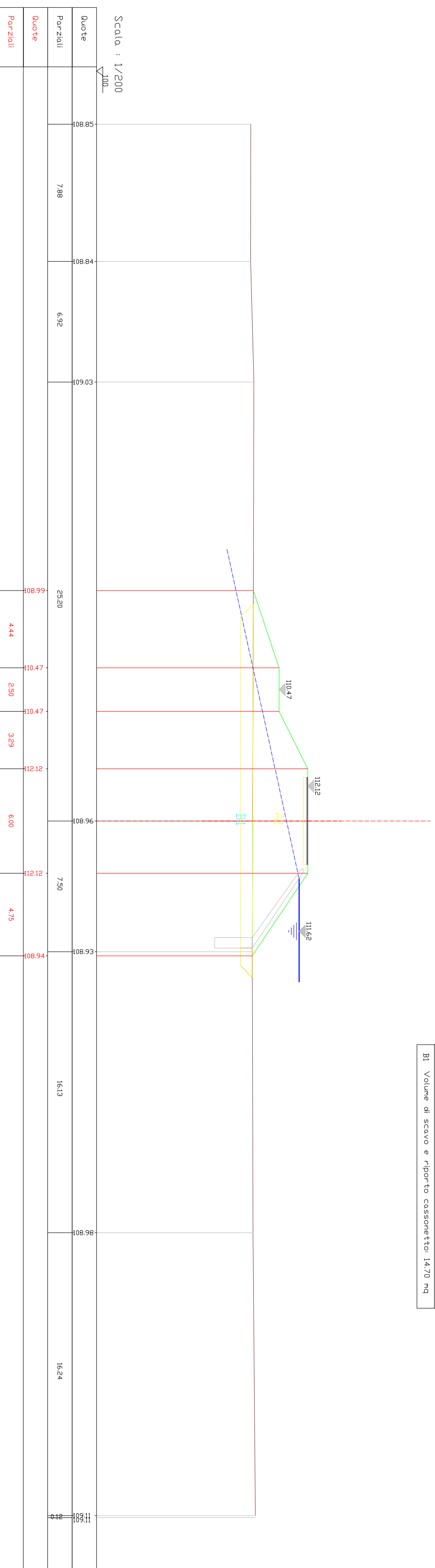


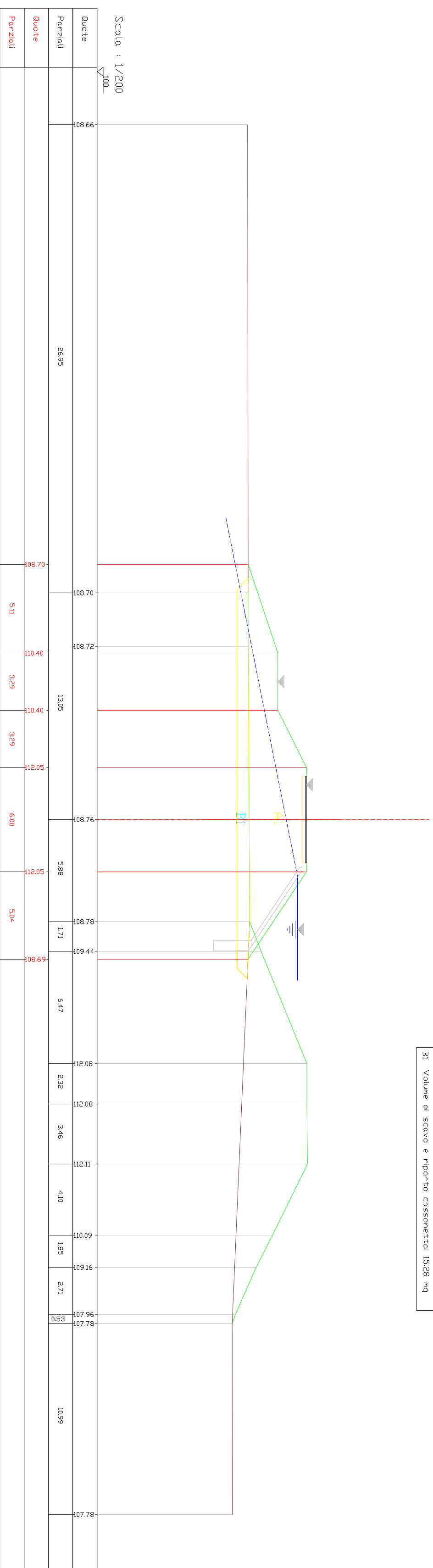
PROFILO PERILO LONGITUDINALE NORD ARGINE
 SEZIONE 514
 PROSPETTIVA 52710

Volume
 A1 Volume di riporto origine 4728 mq
 B1 Volume di scavo e riporto assessorio 1470 mq



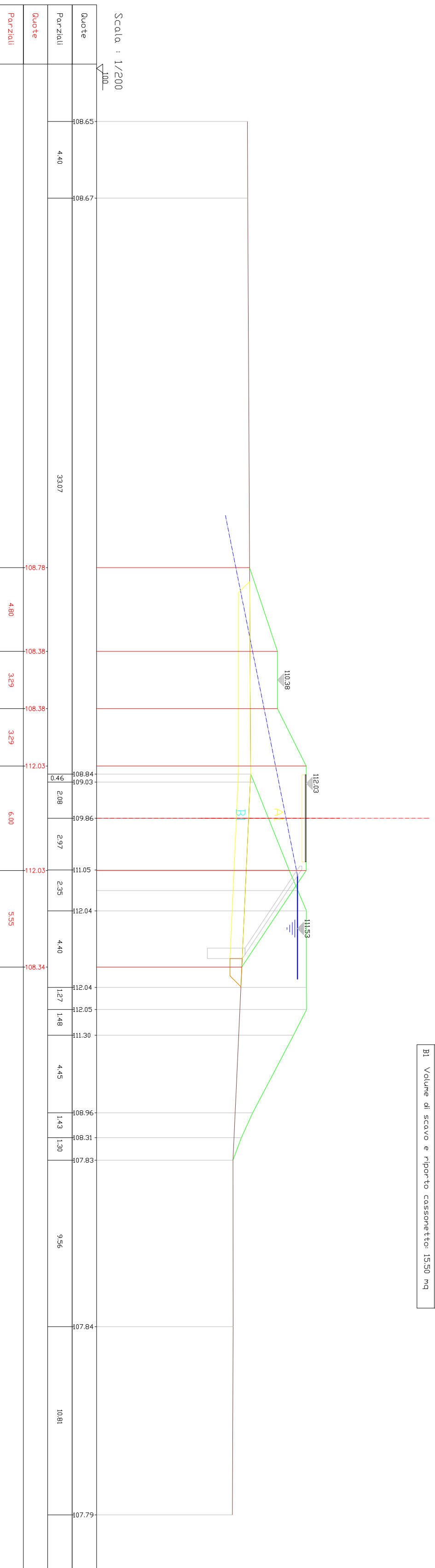
PROFILO PERILO LONGITUDINALE NORD ARGINE
 SEZIONE 512
 PROSPETTIVA 61770

Volume
 A1 Volume di riporto origine 5126 mq
 B1 Volume di scavo e riporto assessorio 1520 mq



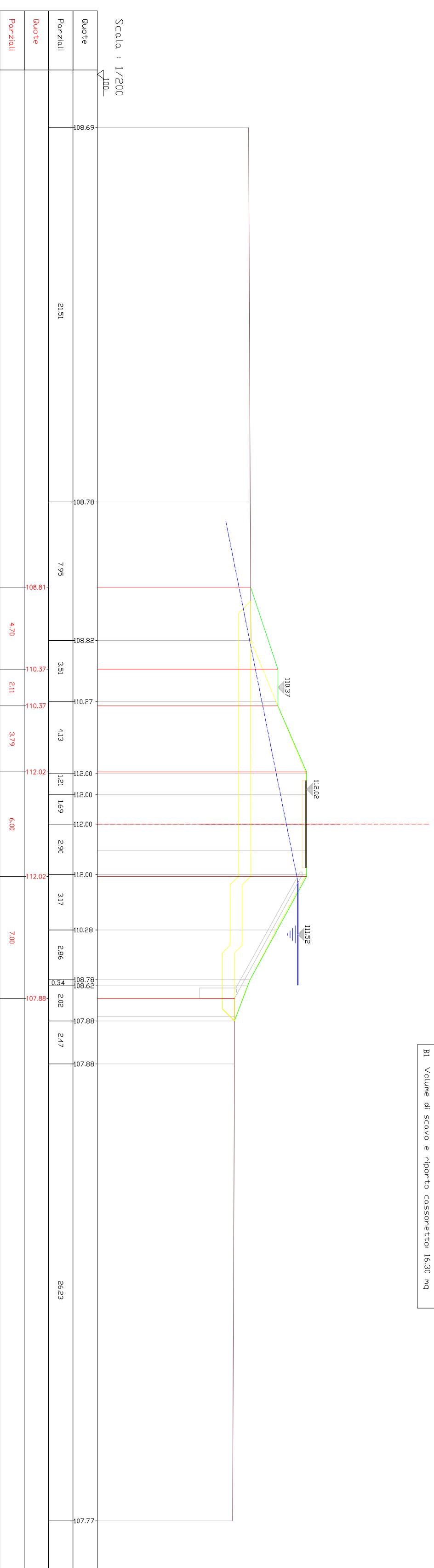
PROFILO PERILO LONGITUDINALE NORD ARGINE
 SEZIONE 513
 PROSPETTIVA 62110

Volume
 A1 Volume di riporto origine 5308 mq
 B1 Volume di scavo e riporto assessorio 1520 mq



PROFILO PERILO LONGITUDINALE NORD ARGINE
 SEZIONE 514
 PROSPETTIVA 60520

Volume
 A1 Volume di riporto origine 5608 mq
 B1 Volume di scavo e riporto assessorio 1620 mq



UFFICIO OPERATIVO DI CASALE MONFERRATO
 OPERE IDRAULICHE DI 2ª CATEGORIA - Fiume PO

PROGETTO ESECUTIVO

(AL-E-1775) LAVORI DI ARRETRAMENTO ARGINE IN SINISTRA
 OROGRAFICA DEL FIUME PO IN LOCALITÀ "C.NA CONSOLATA"
 DEL COMUNE DI CASALE MONFERRATO (AL).
 CUP B39H1000480001

SEZIONI TRASVERSALI DI PROGETTO SU
 RILIEVO TOPOGRAFICO (SEZZ. 11 - 14)

ELABORATO
4.6.2

PROGETTISTA COORDINATORE
 Ing. Carmelo PAPA

COLLABORATORI PROGETTISTI
 Geom. Giacomo NEZZO
 Istr. Idr. Daniele SANGUINI
 Geom. Danilo SAVINI
 Coll. Idr. Andrea BERTAZZO
 Geol. Alessandro ROSSO

PERIZIA N.
 3287

DATA
 15/07/2015

PROGETTISTI
 Geom. Eligio DI MASCO
 Geol. Alessandro ROSSO

IL RESPONSABILE DEL PROCEDIMENTO
 Dott. Ing. Antonio ARENA

REV. N° 1
 15/07/2015

REV. N° 2
 02/12/2015

REV. N° 3
 08/08/2019