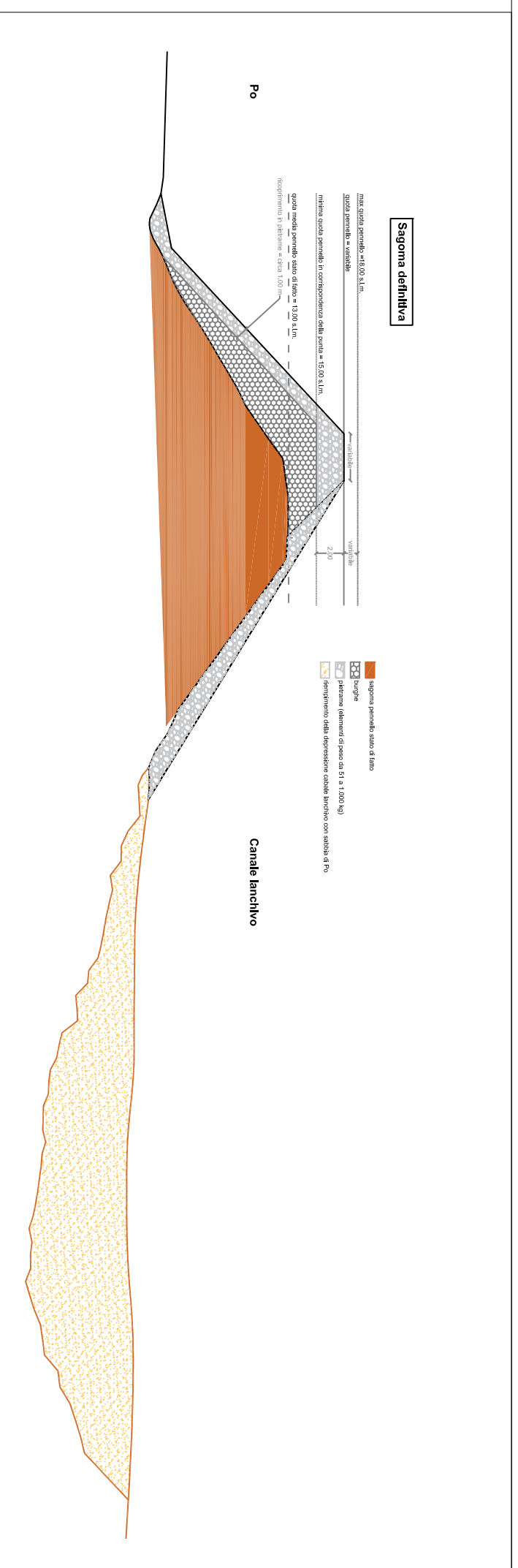



(MN-E-37-NI). Ripristino funzionalità curva di navigazione del fiume Po n. 14 in comune di Motteggiana (MN) località Tabellano e n. 16 in comune di Suzzara (MN) (Foce Oglio)
2.1 - ELABORATO GRAFICO: Planimetria di progetto



SEZIONI DI PROGETTO

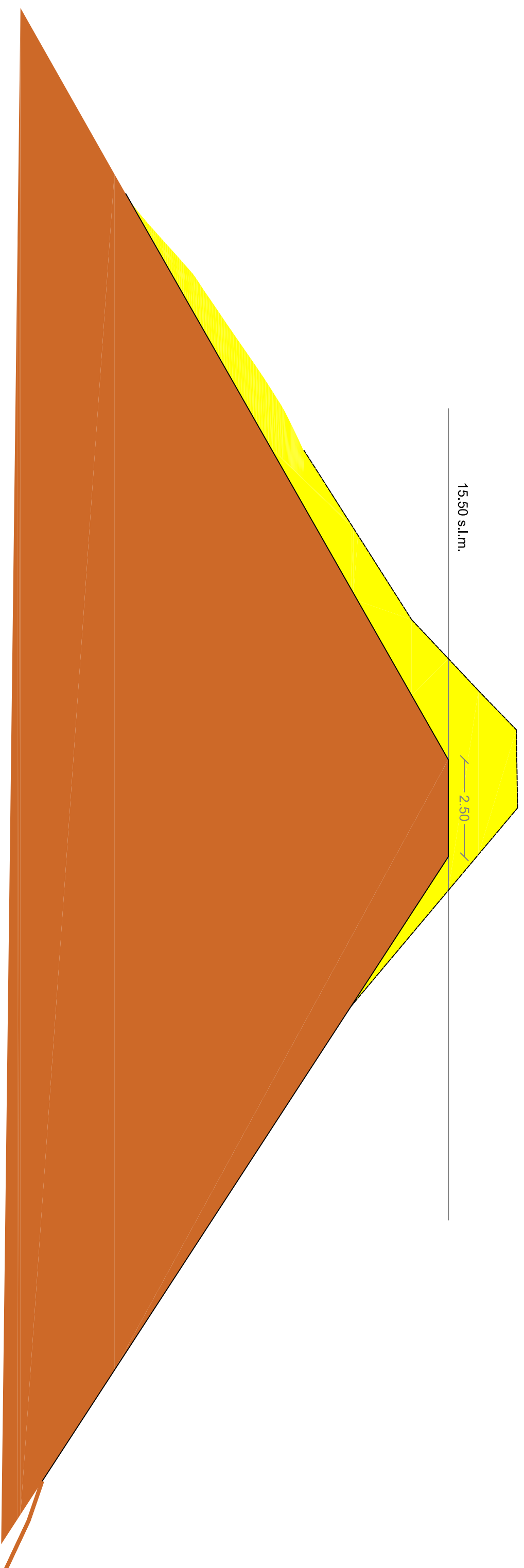


Sez. 1

 rimaneggiamento pietrame

 sagoma pennello stato di fatto



 traccia fondo alaveo lato conca

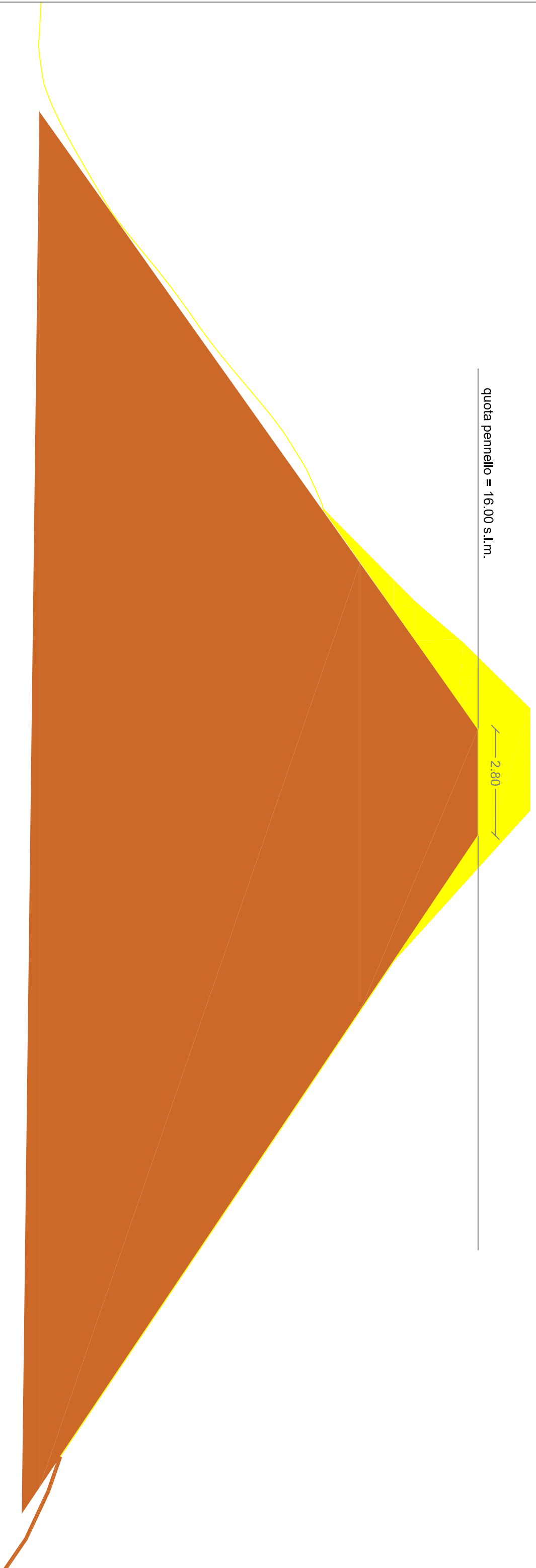


(MN-E-37-NI). Ripristino funzionalità curva di navigazione del fiume Po n. 14 in comune di Motteggiana (MN) località Tabellano e n. 16 in comune di Suzzara (MN) (Foce Oglio)

2.3 - ELABORATO GRAFICO: Sez. 1 - sistemazione parziale del pennello (scala 1:100)

Sez.2

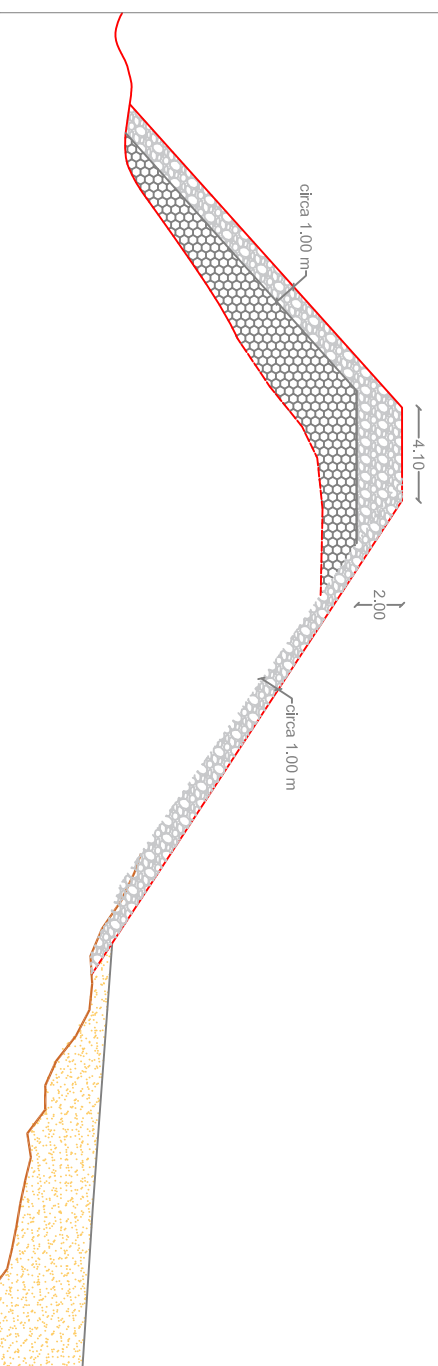
-  rimaneggiamento pietrame
-  sagoma pennello stato di fatto
- traccia fondo alaveo lato conca



quota pennello = 16.00 s.l.m.

2.80

Sez. 3 - sistemazione definitiva



Sez. 3

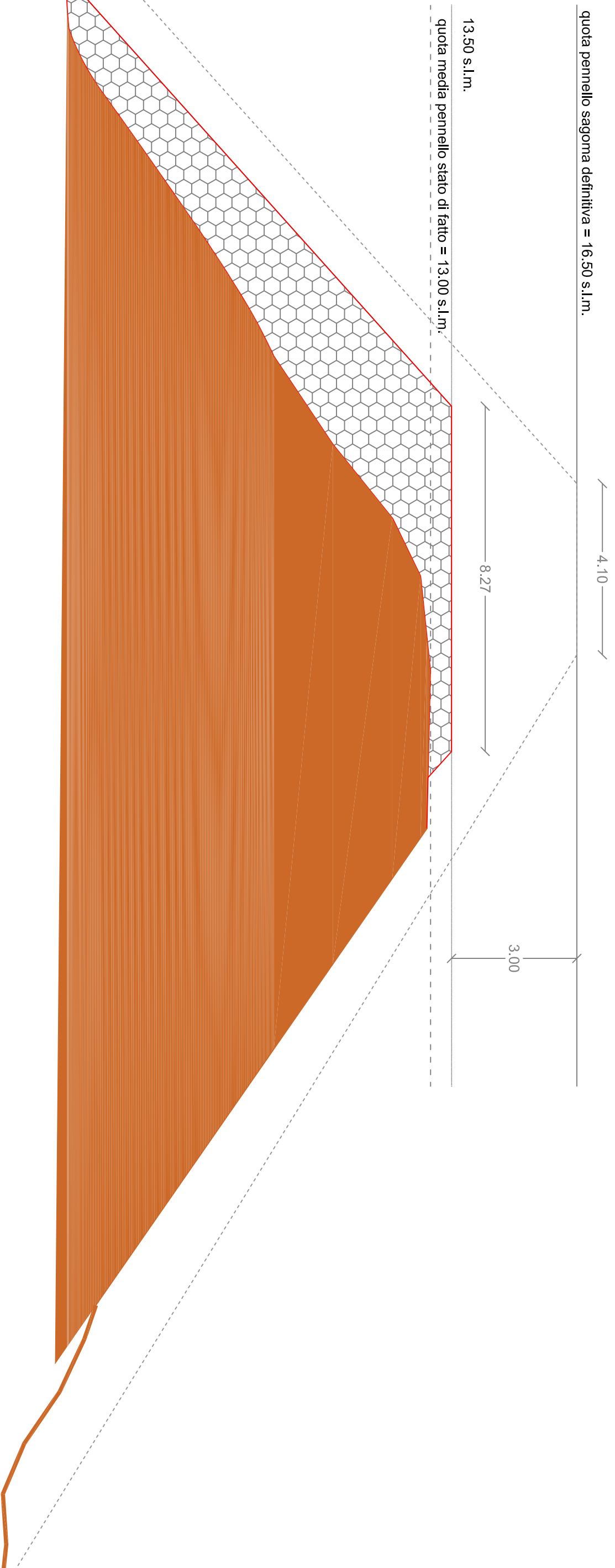
- traccia sistemazione definitiva
- sagoma pennello stato di fatto
- traccia fondo alaveo lato conca
- burghes

max quota pennello = 18.00 s.l.m.

quota pennello sagoma definitiva = 16.50 s.l.m.

13.50 s.l.m.

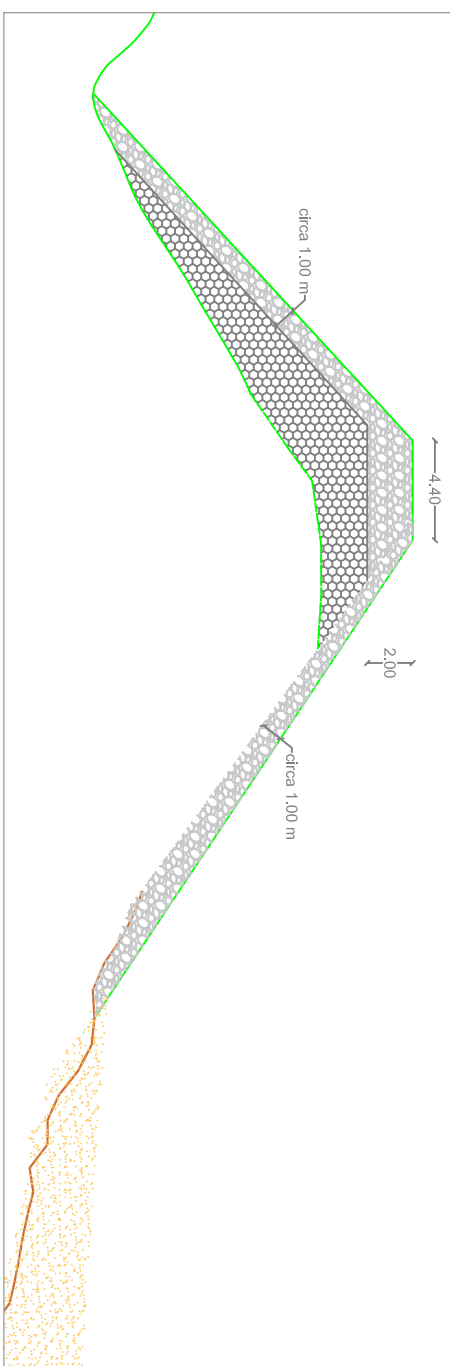
quota media pennello stato di fatto = 13.00 s.l.m.



(MN-E-37-NI). Ripristino funzionalità curva di navigazione del fiume Po n. 14 in comune di Motteggiana (MN) località Tabellano e n. 16 in comune di Suzzara (MN) (Foce Oglio)

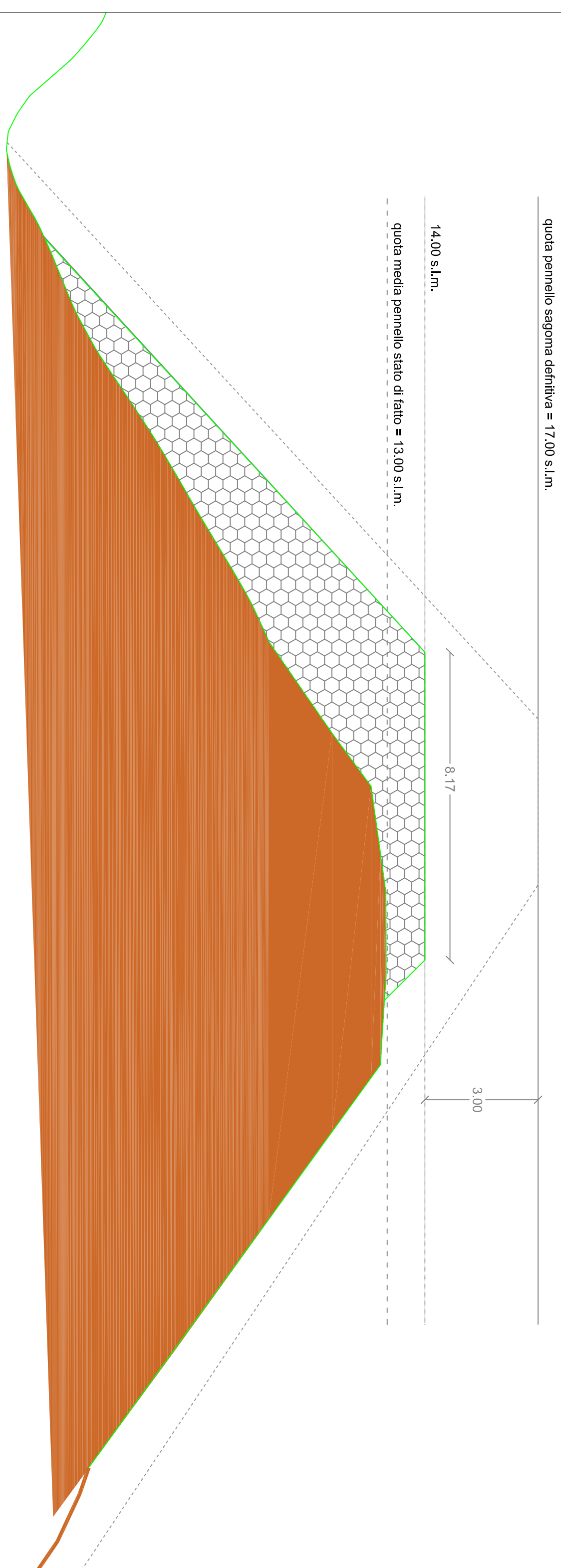
2.5 - ELABORATO GRAFICO: Sez. 3 - sistemazione parziale del pennello (scala 1:100)

Sez.4 - sistemazione definitiva



Sez.4

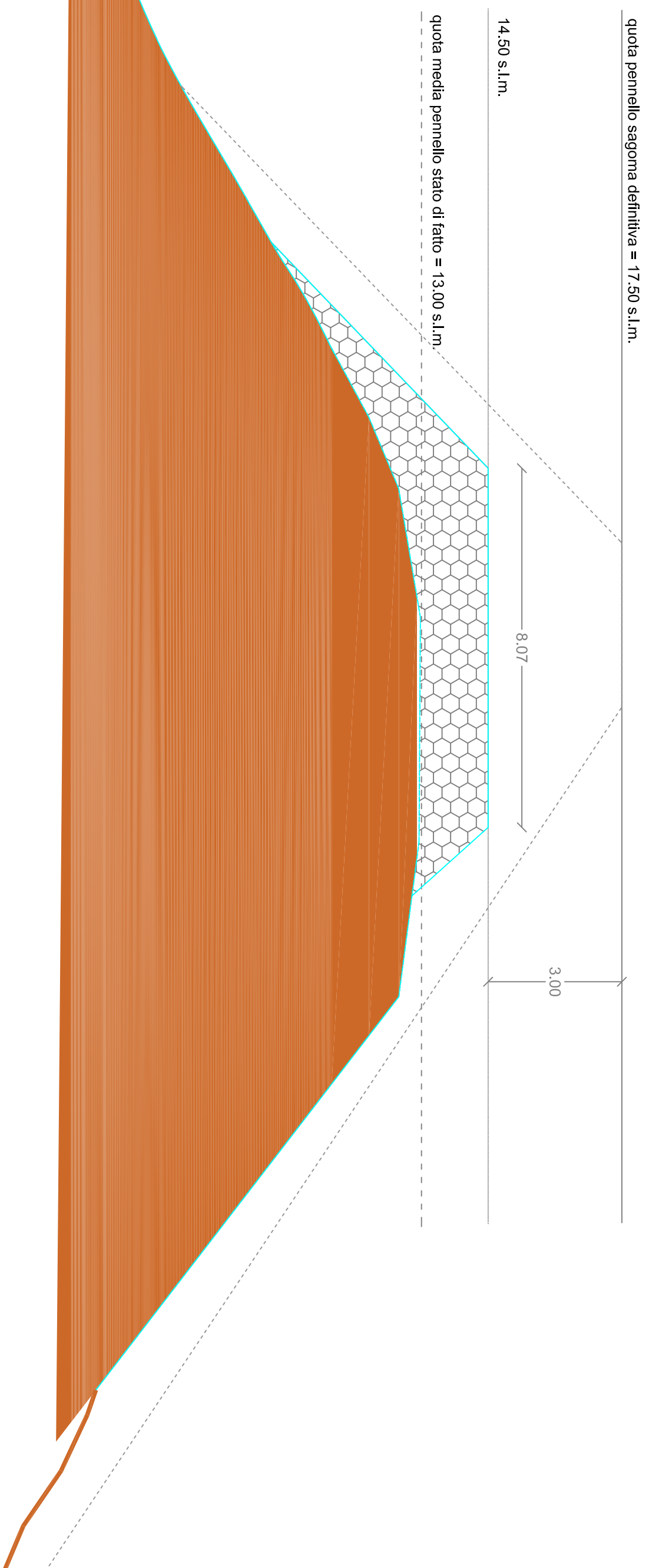
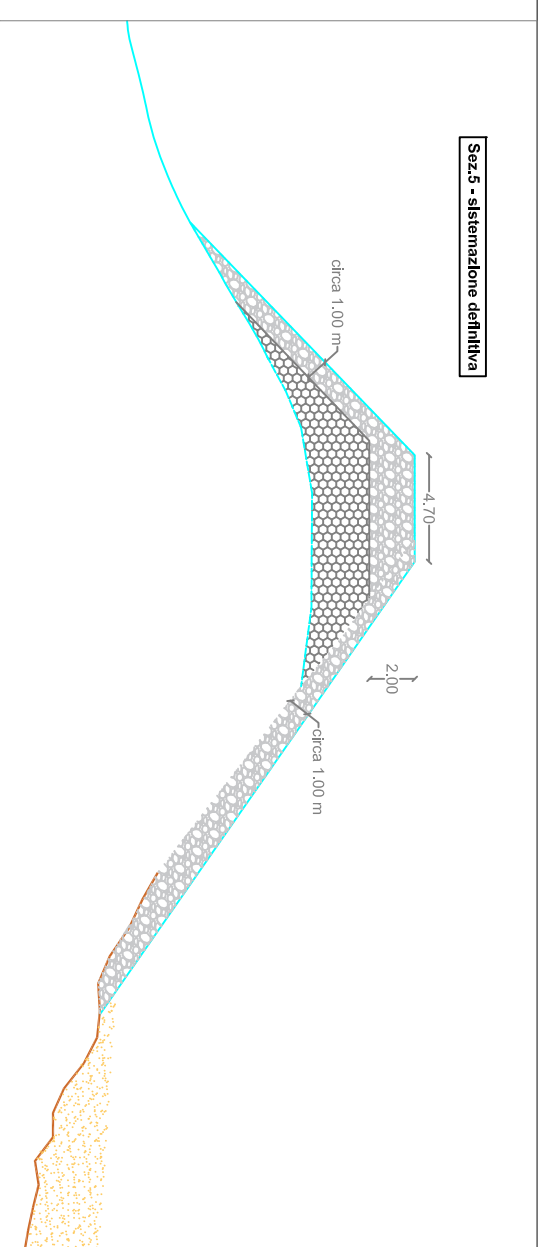
- sezione di progetto
- sagoma pennello stato di fatto
- traccia fondo alveo lato conca
- burghe



(MN-E-37-NI). Ripristino funzionalità curva di navigazione del fiume Po n. 14 in comune di Motteggiana (MN) località Tabellano e n. 16 in comune di Suzzara (MN) (Foce Oglio)
2.6 - ELABORATO GRAFICO: Sez. 4 - sistemazione parziale del pennello (scala 1:100)

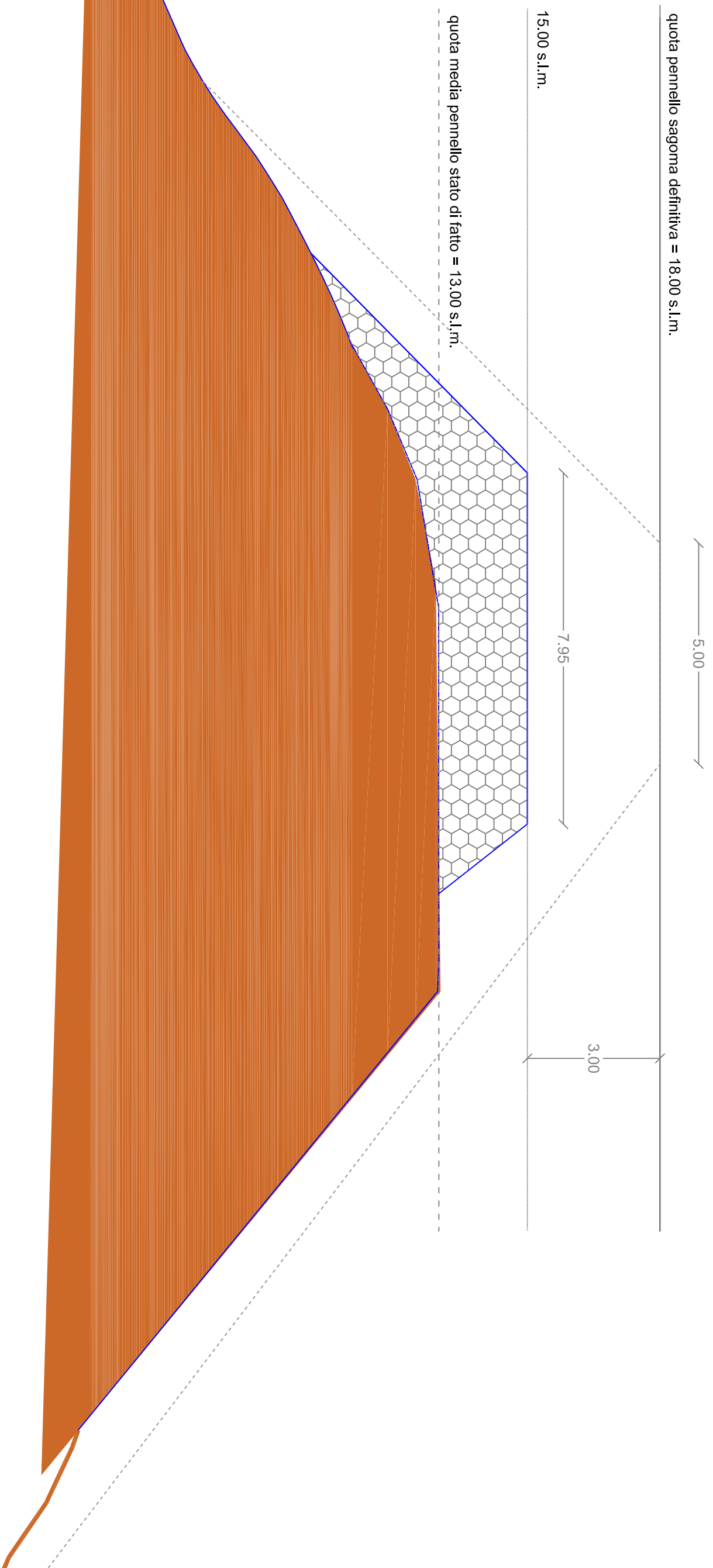
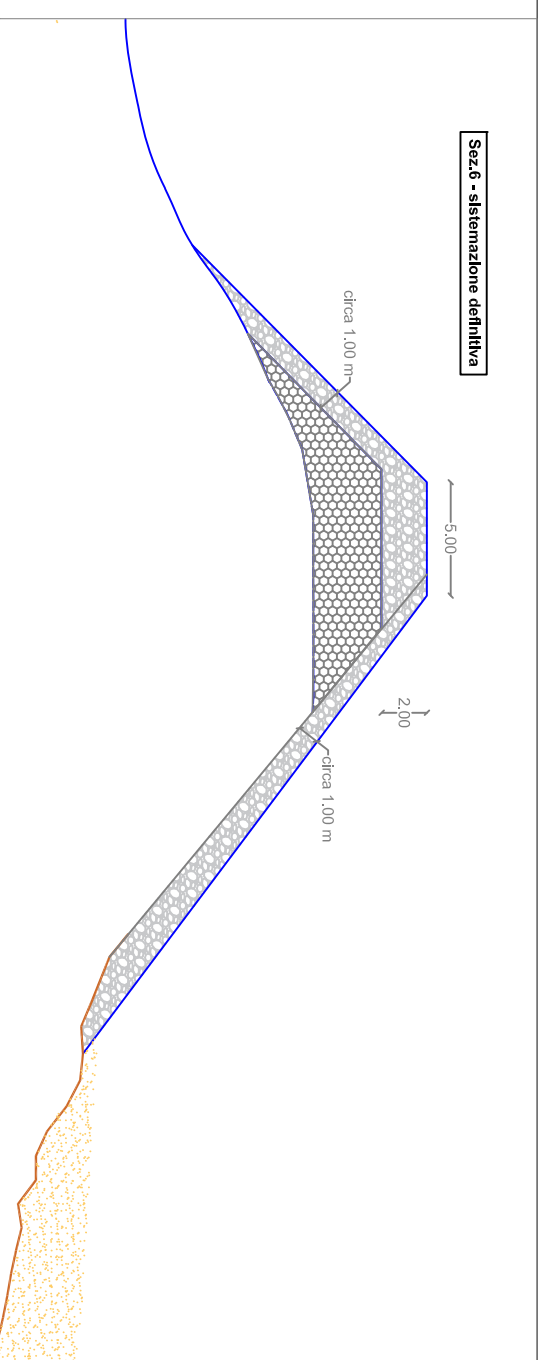
Sez.5

- sezione di progetto
- sagoma pennello stato di fatto
- traccia fondo alveo lato conca
- burghe




Sez.6

- sezione di progetto
- sagoma pennello stato di fatto
- traccia fondo alaveo lato conca
- burghe



Sez.7 - sezione indisturbata

 sagoma pennello stato di fatto

 burghie

quota pennello indisturbato = 18.00 s.l.m.

5.00

