

Committente:



Oggetto:

OPERE IDRAULICHE DI 3° CATEGORIA
Fiume Dora Riparia

PROGETTO ESECUTIVO

TO-E-1282

Completamento opere arginali del Fiume Dora Riparia a
protezione dell'area industriale di Rosta (TO)



PLANIMETRIA DI CANTIERE

SCALA:

1:1.250

DATA:

Marzo 2017

Identificazione elaborato	Ambito		Tipologia		Commessa	n° elaborato	27
PRES1013-27	P	R	E	S	1013		

Dati Progettisti:

Studio ANSELMO Associati
Via Vittorio Emanuele n. 14
10023 CHIERI (TO)
tel./fax 011 9415835
e-mail: info@anselmoassociati.it

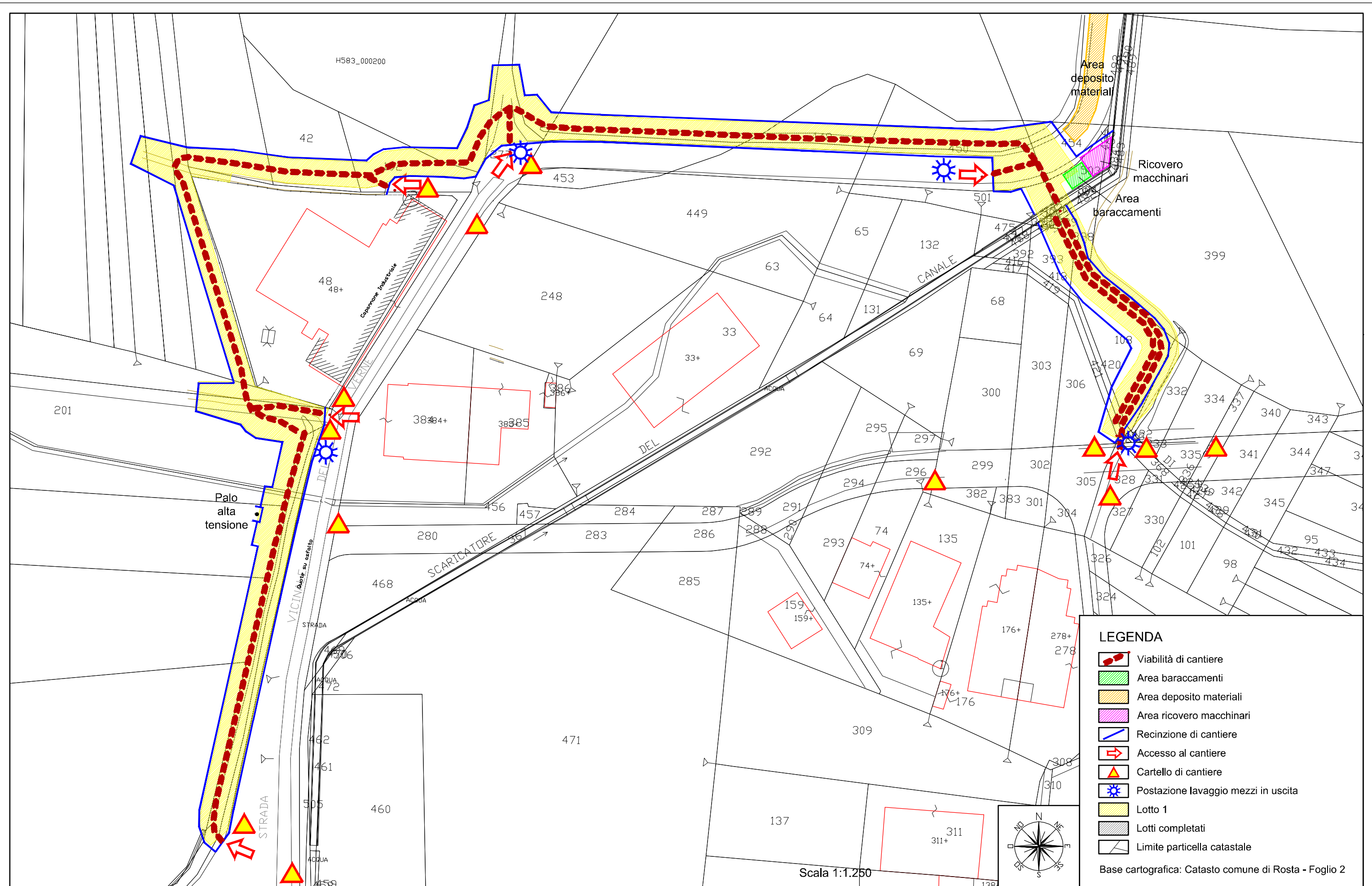
Dott. Ing. Virgilio Anselmo
Dott. For. Fulvio Anselmo
Collaboratori:
Dott. For. Davide Spada
Dott. Ing. Donato Vittore

Rev.	Redatto	Controllato	Approvato	Data	Timbri e Firme
0	Ing. V. Anselmo	Ing. V. Anselmo	Ing. V. Anselmo	03-2017	

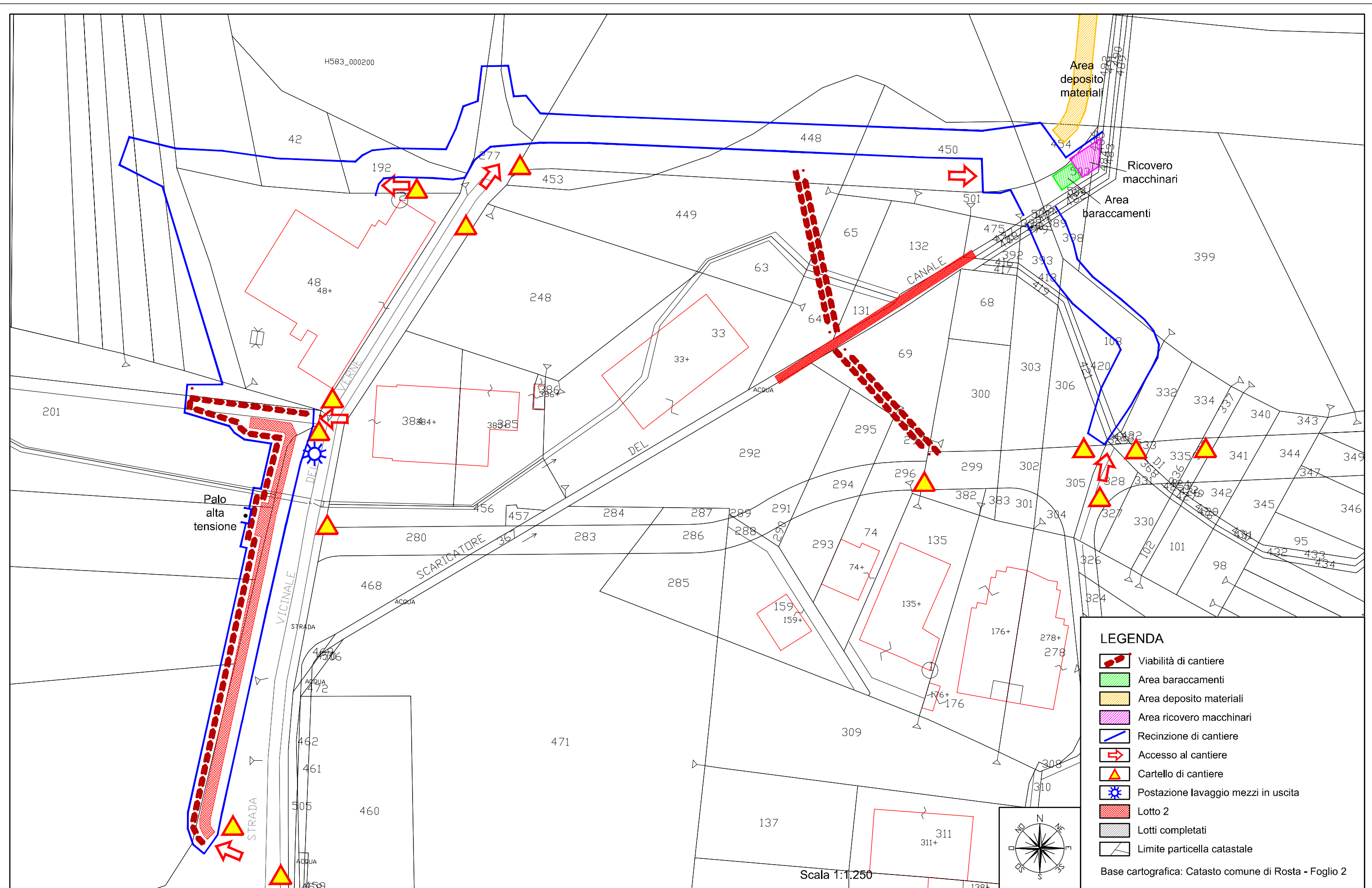
Il Responsabile del procedimento:

FIRMA

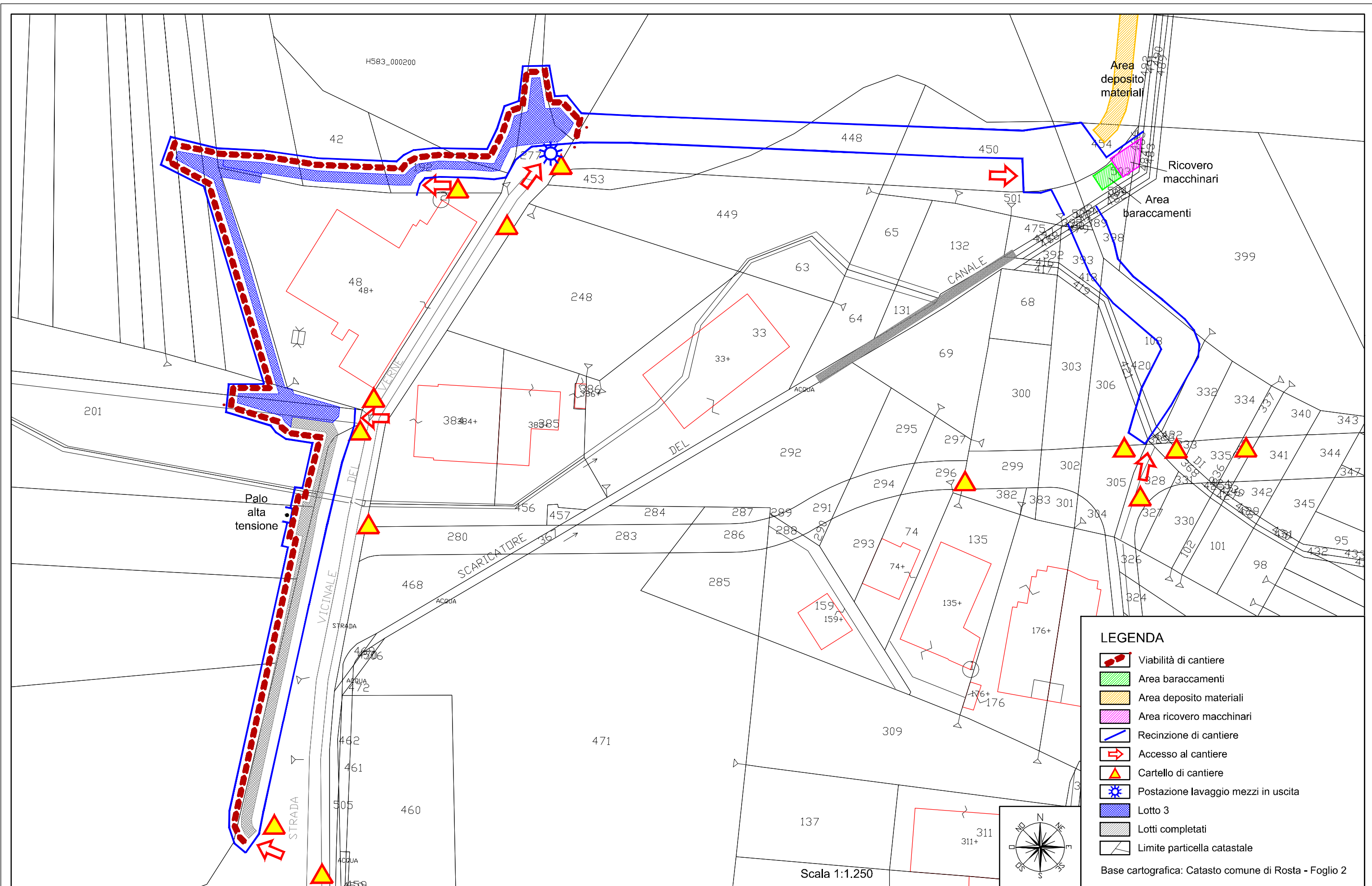
File : PRES1013_27_R00.dwg



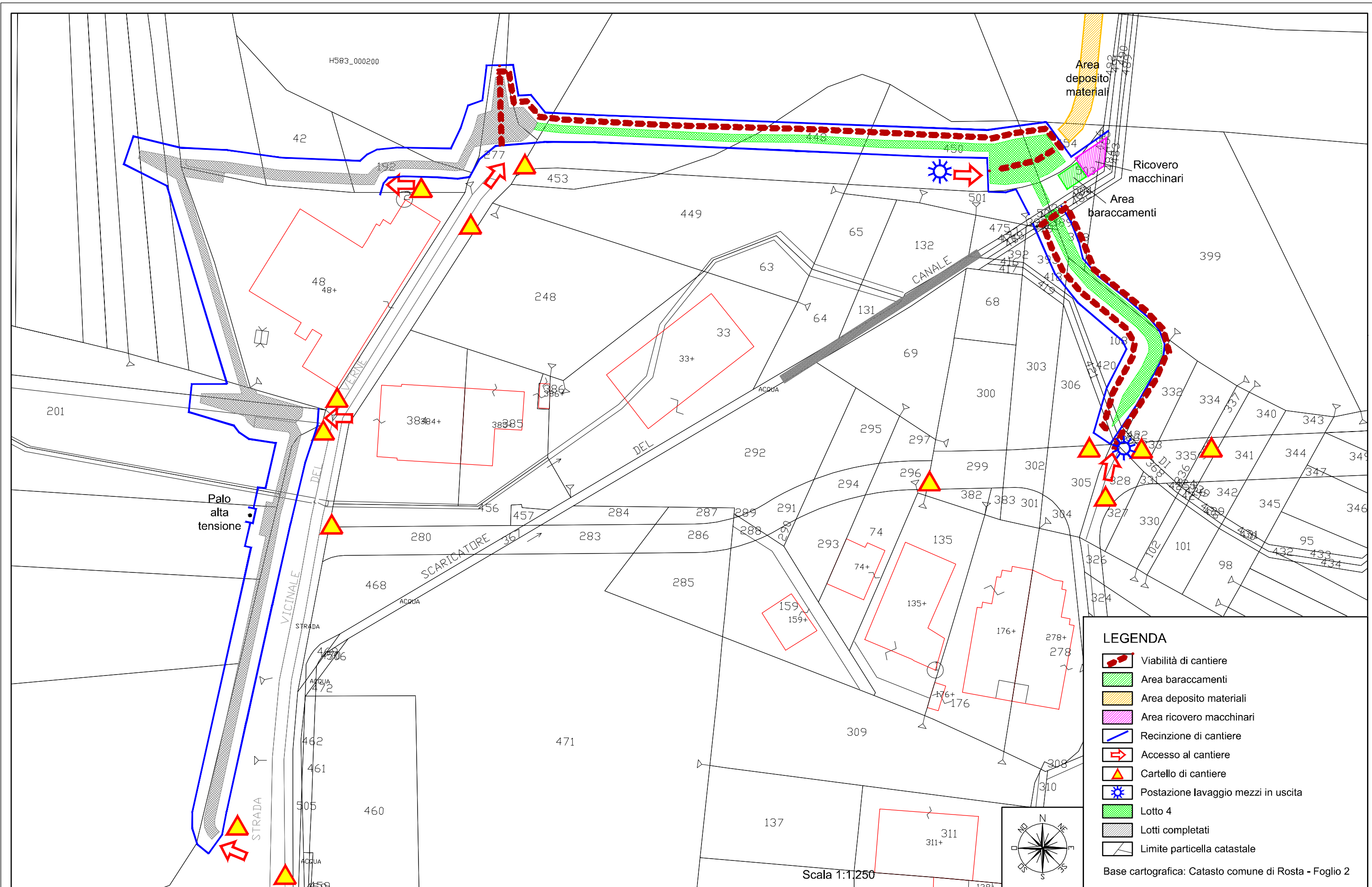
LOTTO 1 - Tratto A-P: cantierizzazione, abbattimento alberi, decespugliamento














LOTTO 2 - Tratto A-D + sovrizzo canale: rilevato arginale, sovrizzo canale



LOTTO 3 - Tratto D-I: rilevato arginale

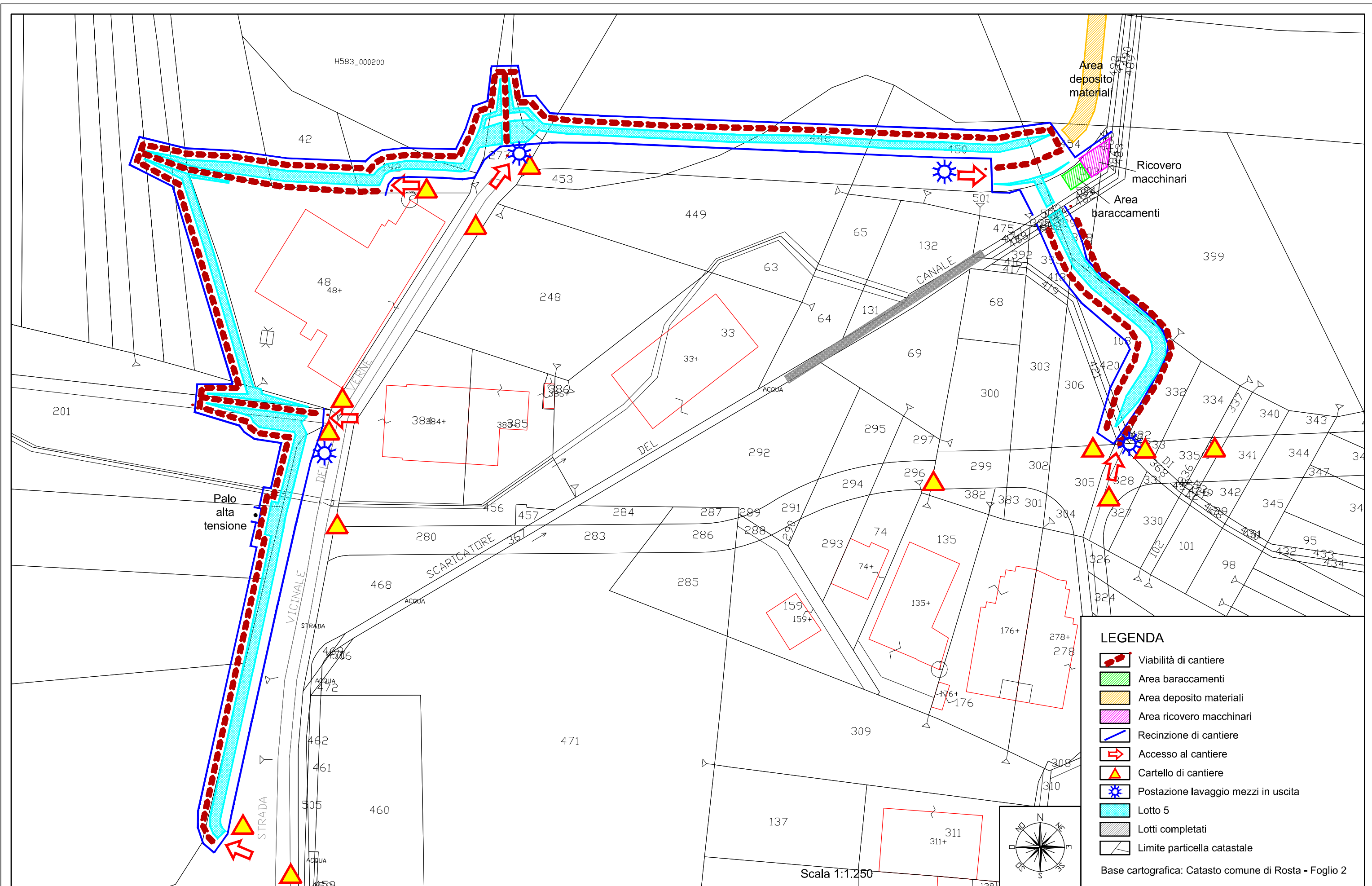


LEGENDA

-  Viabilità di cantiere
-  Area baraccamenti
-  Area deposito materiali
-  Area ricovero macchinari
-  Recinzione di cantiere
-  Accesso al cantiere
-  Cartello di cantiere
-  Postazione lavaggio mezzi in uscita
-  Lotto 4
-  Lotti completati
-  Limite particella catastale

Base cartografica: Catasto comune di Rosta - Foglio 2

LOTTO 4 - Tratto I-N: rilevato arginale



LOTTO 5 - Tratto A-P: opere a verde