





LEGENDA




Territorio

 Area oggetto di studio

Vulnerabilità degli acquiferi

-  Vulnerabilità estremamente elevata
-  Vulnerabilità elevata
-  Vulnerabilità media
-  Area urbanizzata

Idrogeologia

-  Isopiezometrica anno 1989
-  Flusso preferenziale
-  Flusso variabile nel tempo

Fiume Mincio
Opere idrauliche di II categoria
MN-E-394-M
CUP: B64H15000070002
CIG:



**Progetto
Definitivo / Esecutivo**

Lotto B

ELABORATO
Carta idrogeologica e della vulnerabilità

UBICAZIONE OPERE
Comune di Mantova
Località Ponte dei Mulini

DATA: Agosto 2018
AGG. -
SCALA: 1:10.000

COMMITTENTE
AIPO - Ufficio operativo di Mantova
Vicolo Canove, 26 - 46100 Mantova
tel. + 39 0376320461
fax. + 39 0376320464
e-mail: ufficio-mn@agenziapo.it

Raggruppamento temporaneo d'impresa
POLARIS - STUDIO ASSOCIATO
HYDRODATA S.p.a.
ENGE S.r.l.
SAP S.r.l.



Responsabile unico del procedimento
Ing. Ivano Galvani
Il Coordinatore alla Progettazione
Ing. Marcello Moretti
Assistente
Dot. Paolo Michelini

2.b.3

Lavori di ripristino funzionale del manufatto a sostegno del Lago Superiore denominato "Vasarone", a seguito degli eventi sismici del 20 e 29 maggio 2012