

AREA ORIENTALE PO EMILIANA - UFFICIO DI MODENA

FIUME PANARO

(MO-E-1379) Completamento lavori di ripresa erosioni spondali immediatamente a valle della briglia selettiva del fiume Panaro - Comune di San Cesario sul Panaro (MO) - Codice intervento n. 16859

APPROVAZIONE DEL PIANO DEGLI INTERVENTI URGENTI - ANNUALITÀ 2021, DI CUI ALL'ARTICOLO 2, COMMA 1 DPCM DEL 27 FEBBRAIO 2019 "ASSEGNAZIONE DELLE RISORSE FINANZIARIE DI CUI ALL'ARTICOLO 1, COMMA 1028 DELLA LEGGE 30 DICEMBRE 2018 N. 145".

Importo complessivo: € 300.000,00

Elaborati Grafici

Allegato n.: **6**

Progettisti: (Dott. Ing. Alessio Pugliese)



Data: **24 NOV. 2021**

Perizia n. **382**

(Geom. Clemente Bottone)



Collaboratori:



Visto: Il Responsabile del Procedimento
(Dott. Ing. Massimo Valente)





Fiume Panaro

Modena S.p.A

AREA SCAVO PER IMBOTTIMENTO

Repellente 3

Repellente 2

Repellente 1

53.9

58.9

51.5

54.2

53.3

63.2

56.9

57.2

53.3

60.6

57.1

49.7

59.2

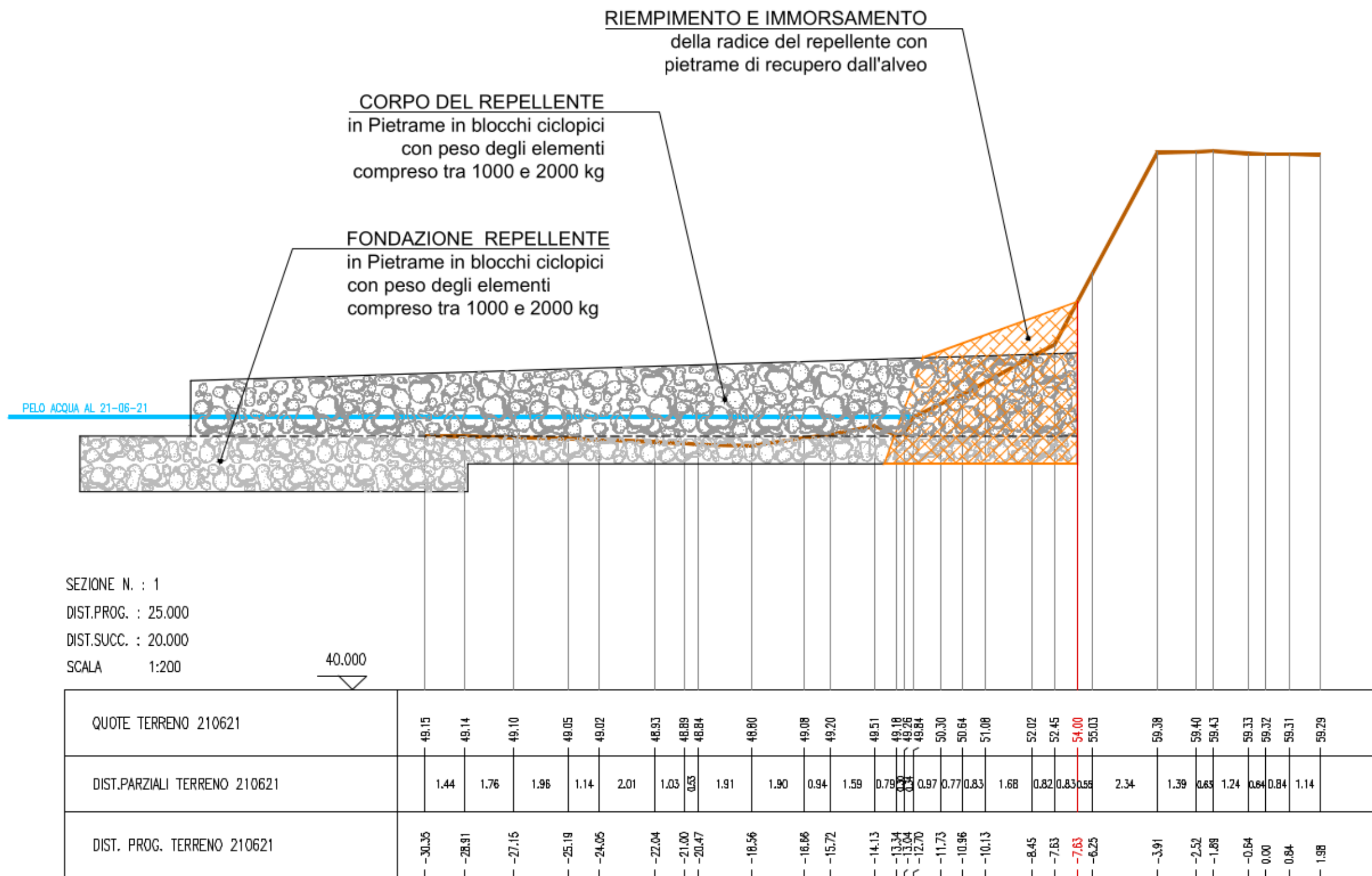
59.4

53.5

59.5

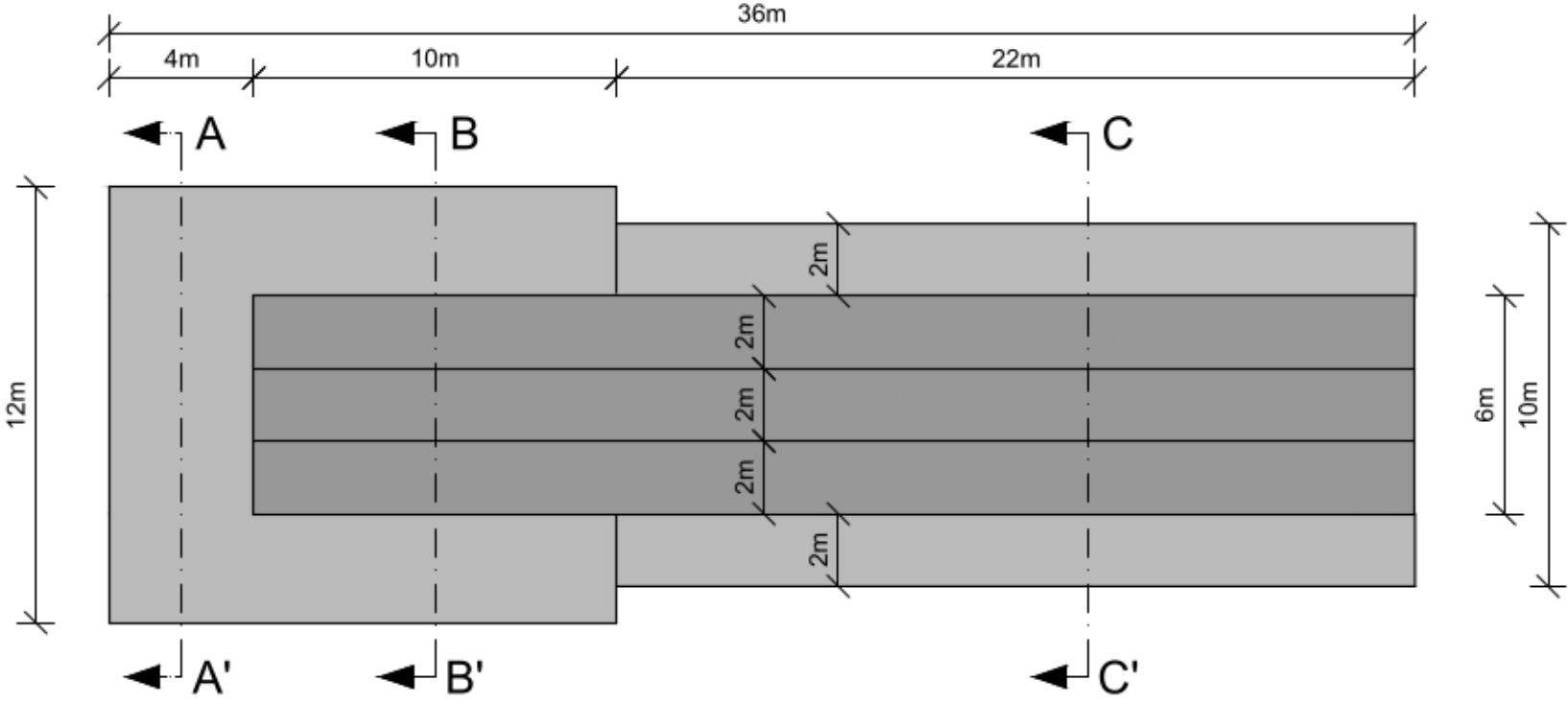
54.5

47.0

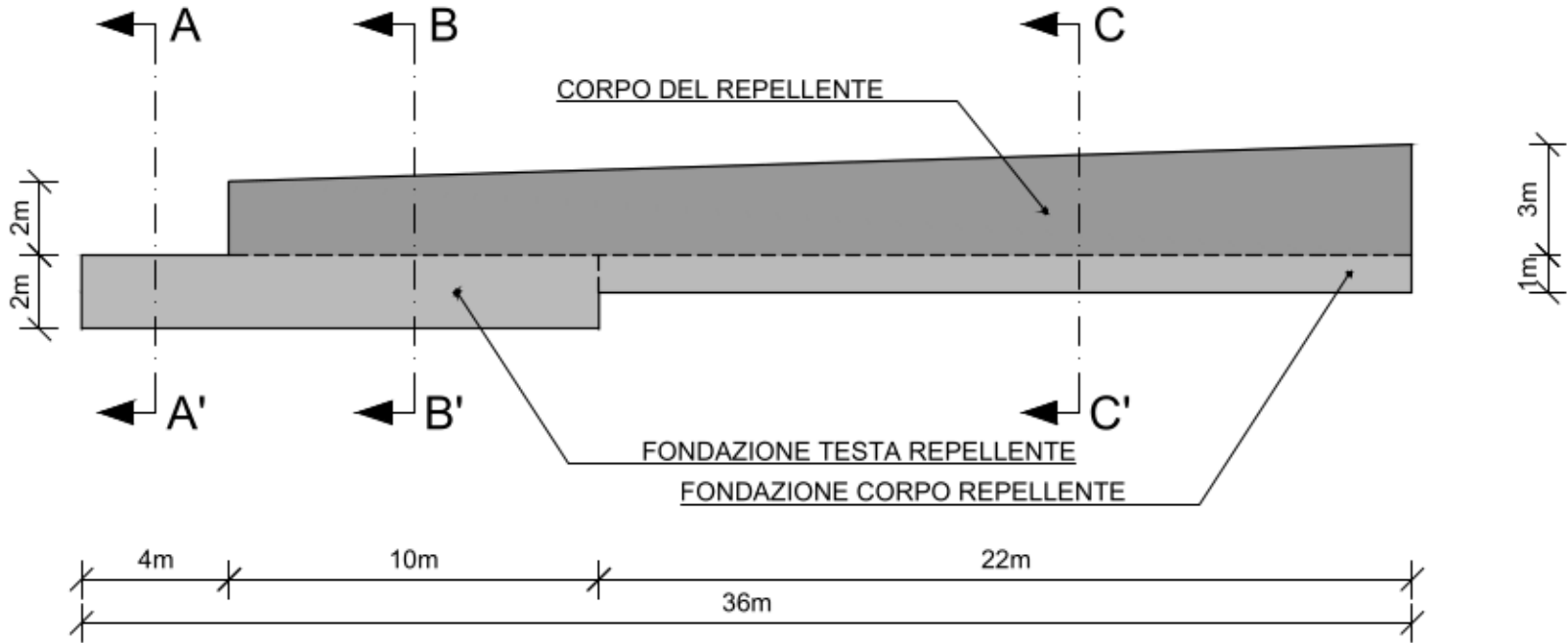


REPELENTE 1

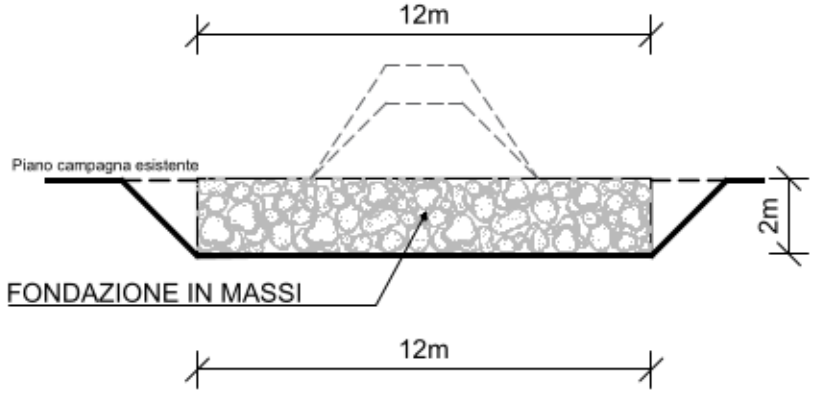
PIANTA



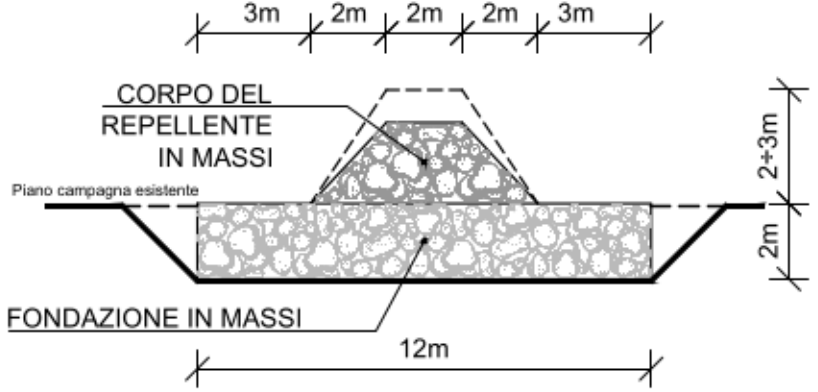
SEZIONE LONGITUDINALE



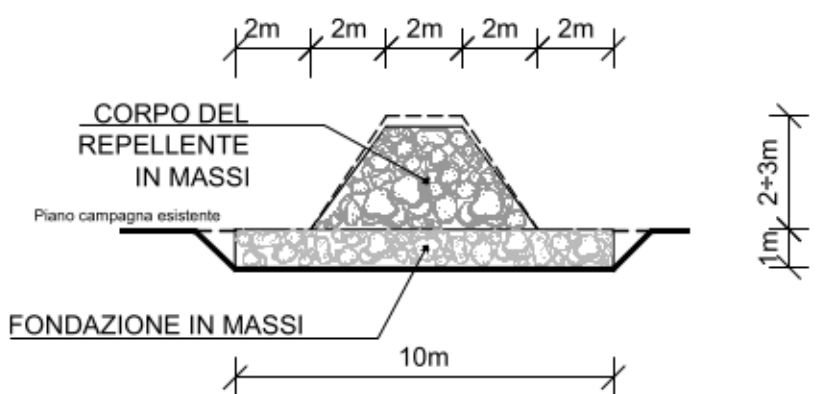
Sezione A-A'



Sezione B-B'

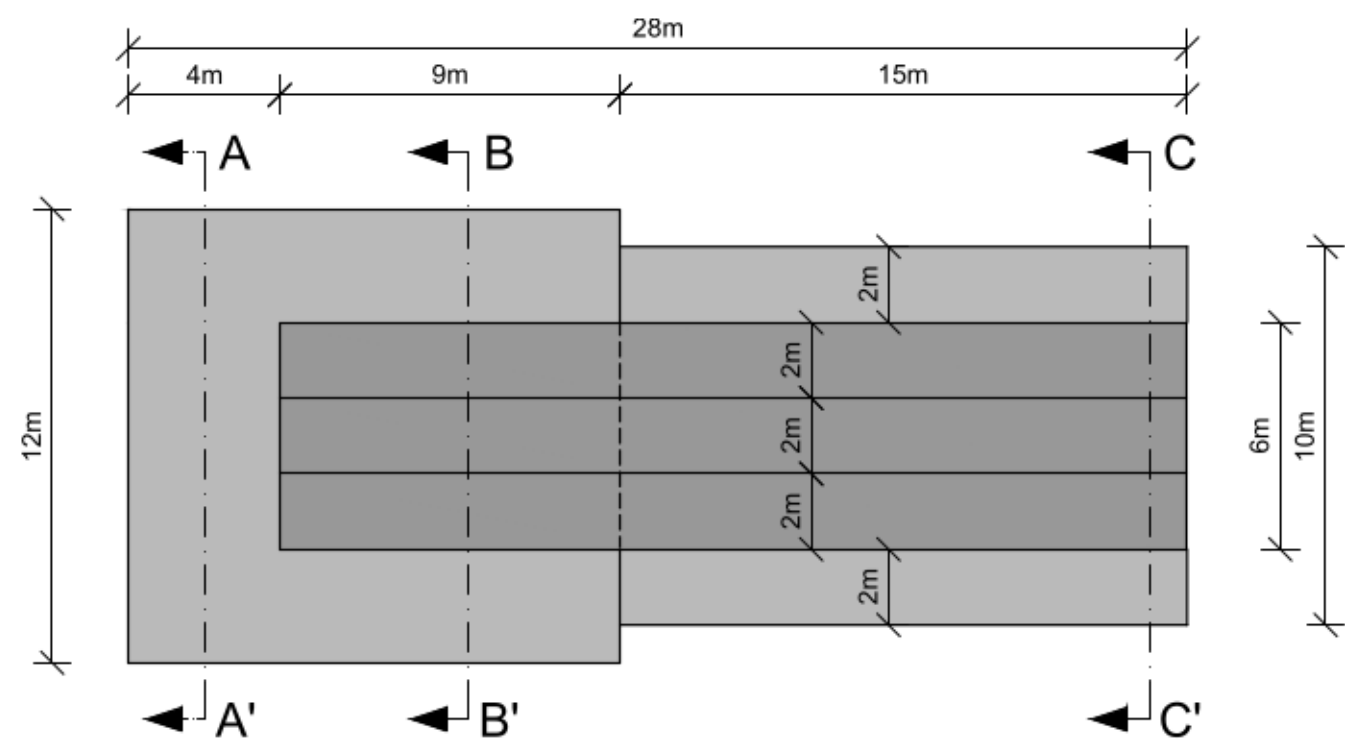


Sezione C-C'

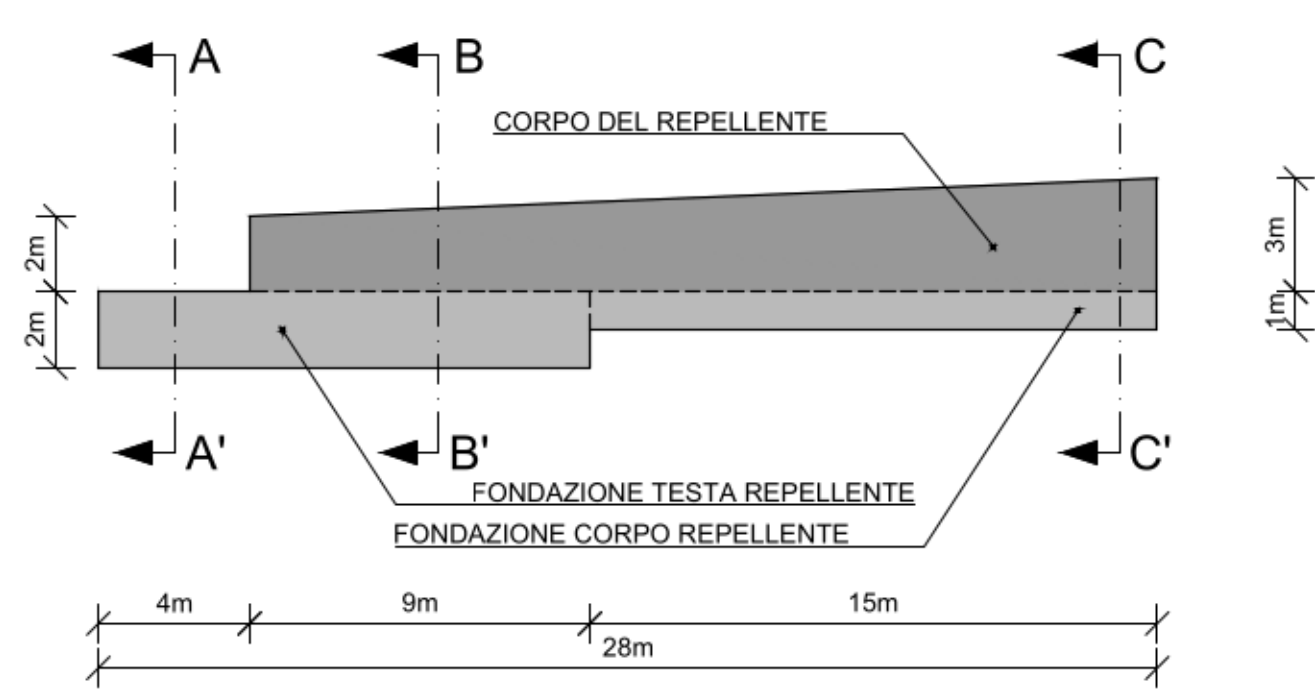


REPELENTE 2

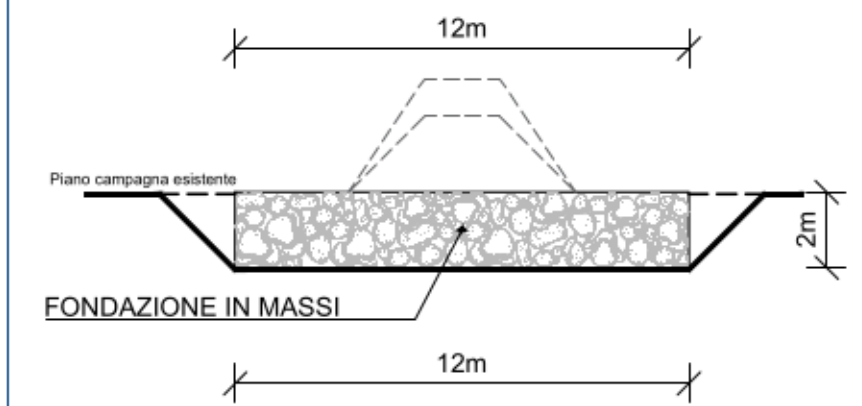
PIANTA



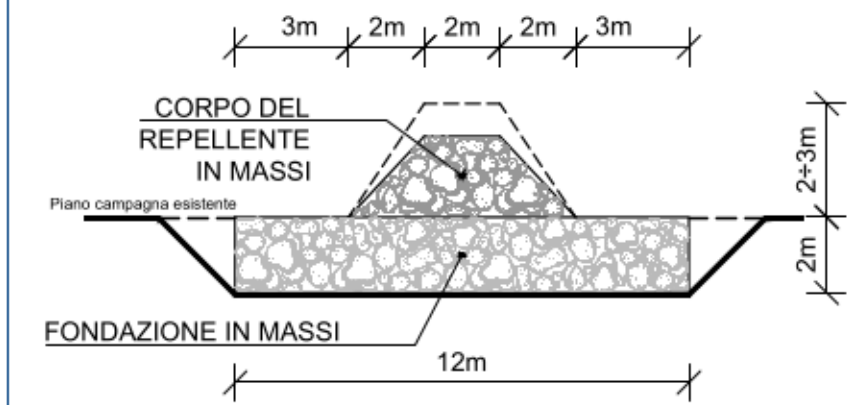
SEZIONE LONGITUDINALE



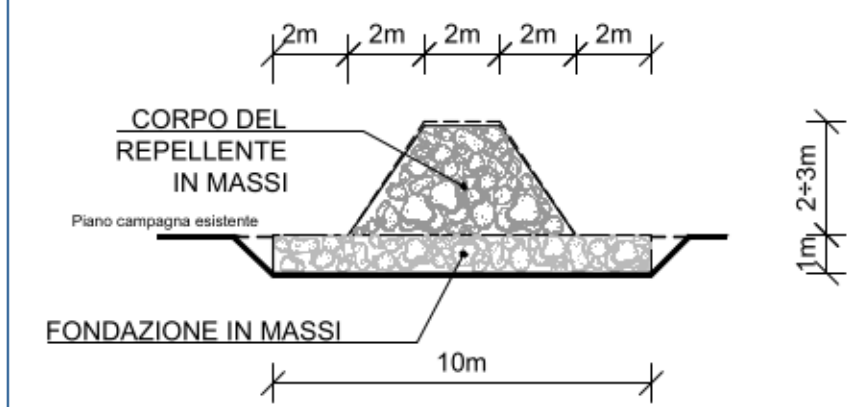
Sezione A-A'



Sezione B-B'

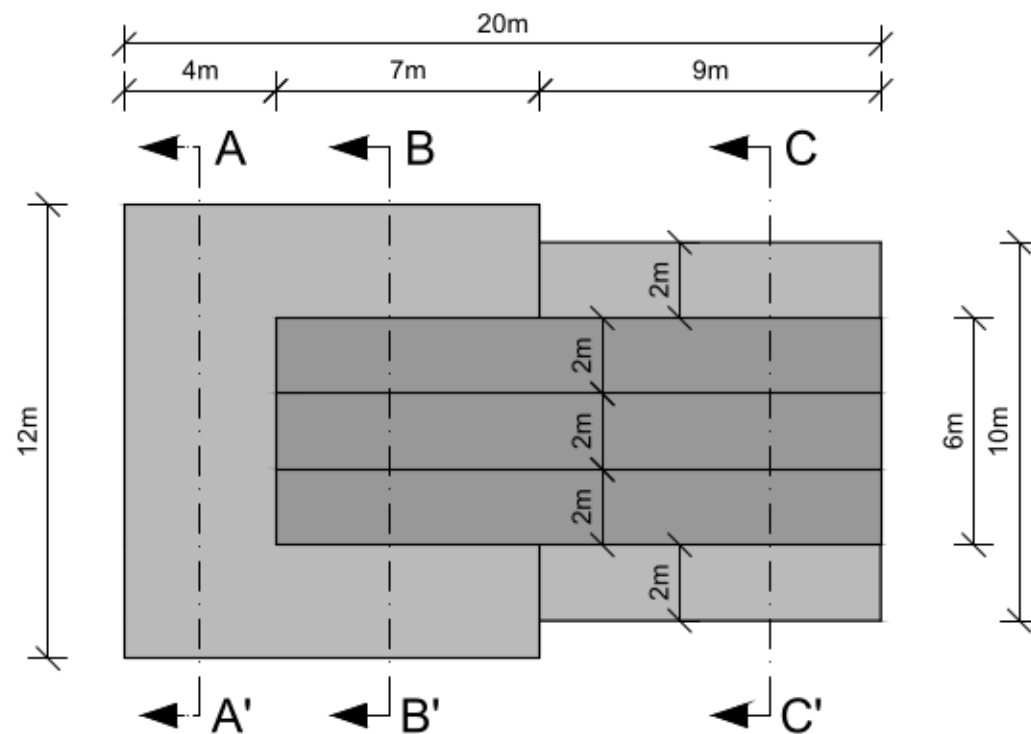


Sezione C-C'

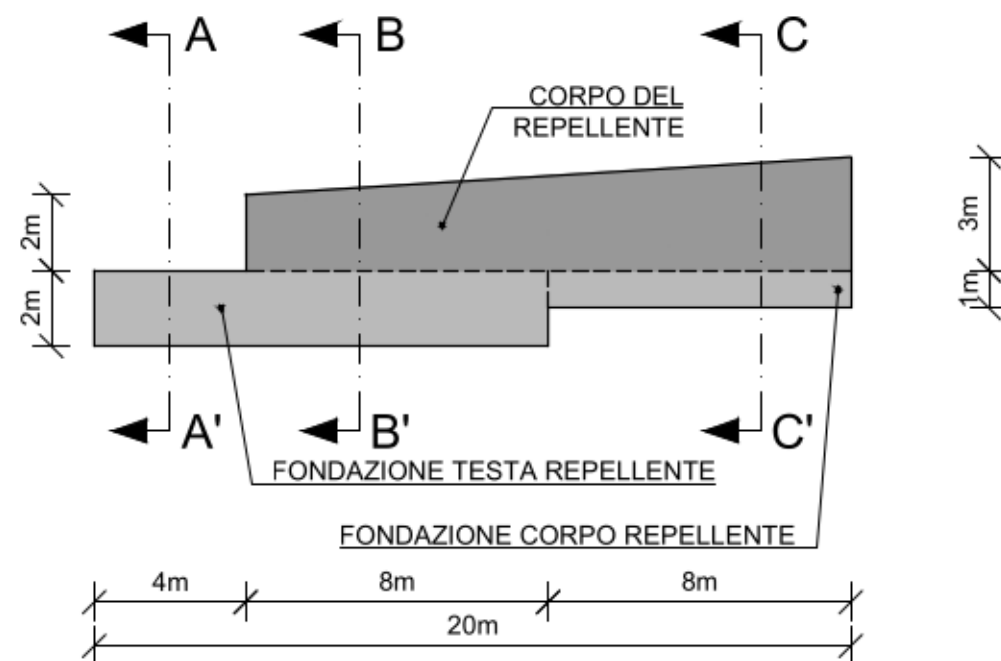


REPELLENTE 3

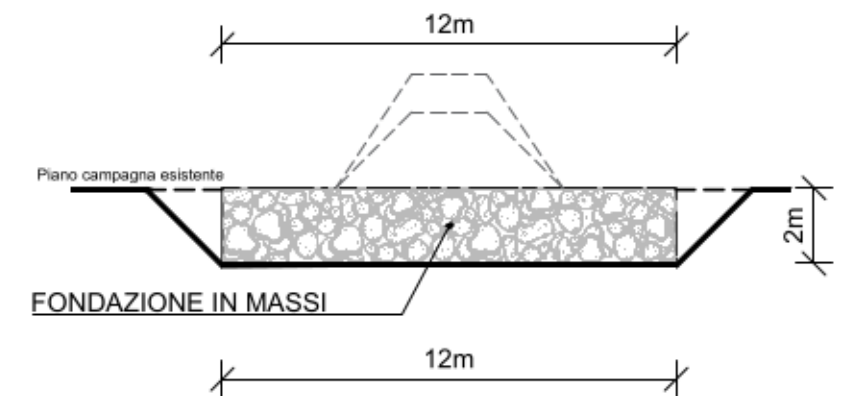
PIANTA



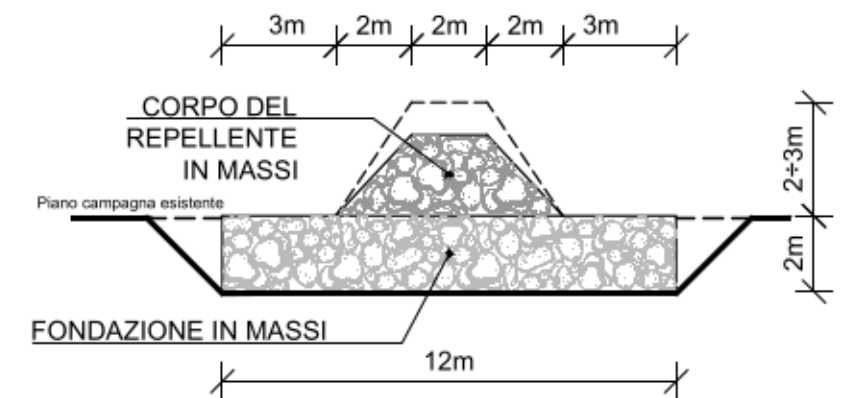
SEZIONE LONGITUDINALE



Sezione A-A'



Sezione B-B'



Sezione C-C'

