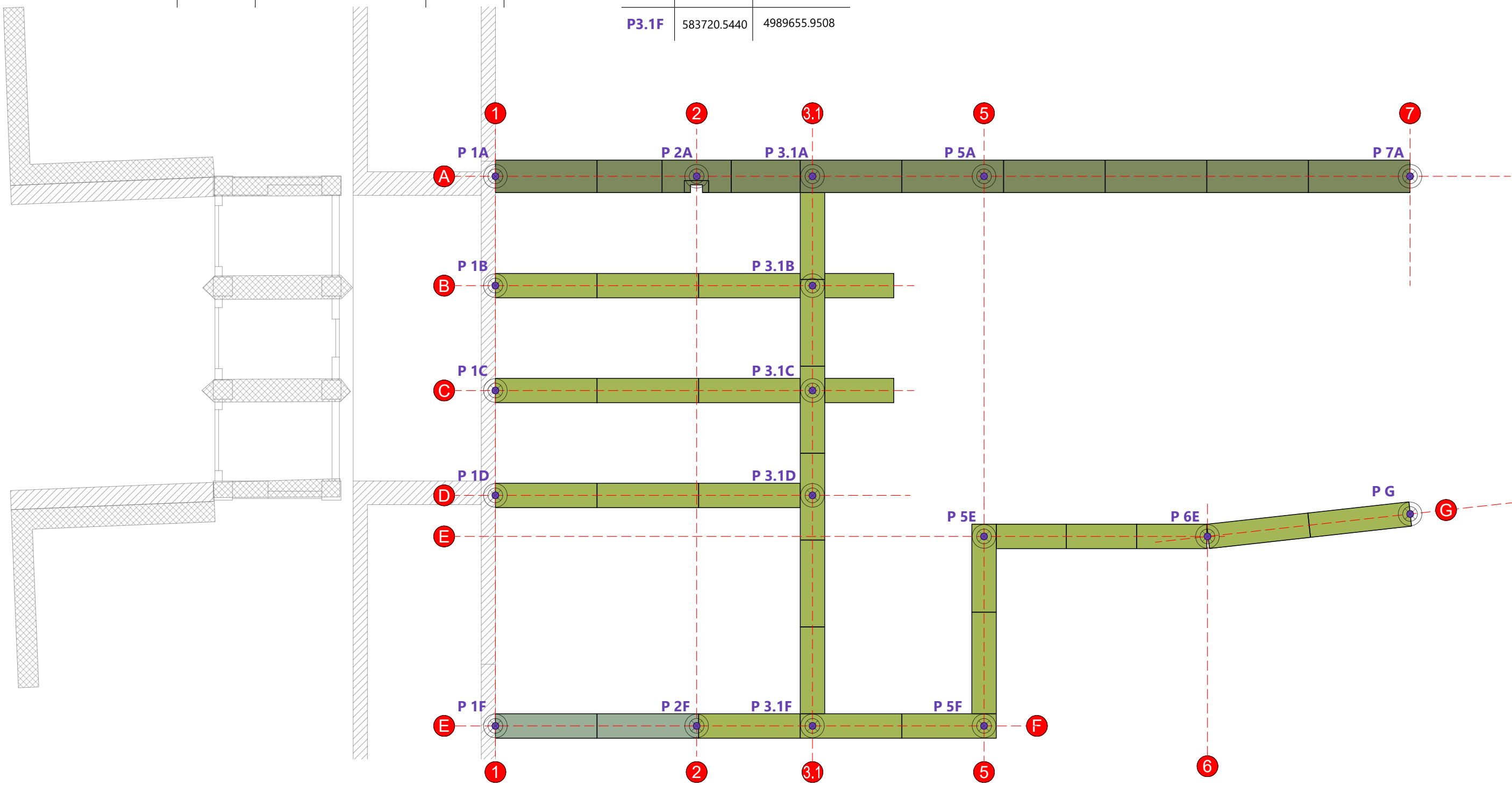


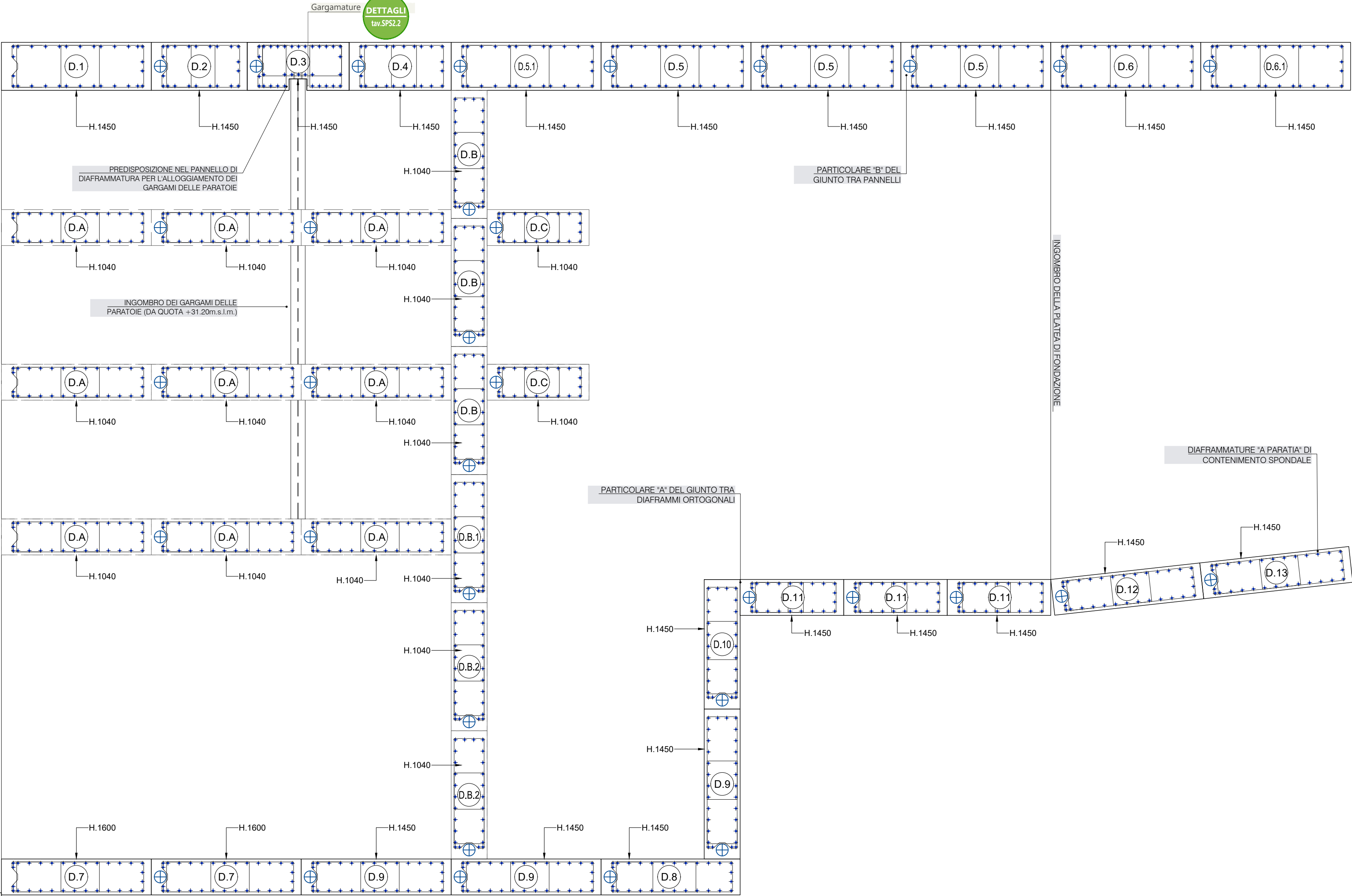


TABELLA DI COORDINATE DEI PUNTI - COORDINATE PIANE ED 50 UTM32

	EST	NORD		EST	NORD		EST	NORD		EST	NORD		EST	NORD
P1A	583706.3011	4989662.3412	P2A	583710.3090	4989665.2380	P3.1A	583712.6227	4989666.9103	P5A	583716.0430	4989669.3825	P6EG	583725.6877	4989665.4215
P1B	583707.8769	4989660.1610	P2B	583711.8847	4989663.0578	P3.1B	583714.1985	4989664.7302	P5E	583721.2331	4989662.2017	PG	583729.4058	4989668.7892
P1C	583709.3882	4989658.0700	P2C	583713.3961	4989660.9668	P3.1C	583715.7098	4989662.6392	P5F	583723.9644	4989658.4229			
P1D	583710.8997	4989655.9788	P2D	583714.9076	4989658.8756	P3.1D	583717.2213	4989660.5479						
P1F	583714.2224	4989651.3816	P2F	583718.2303	4989654.2784	P3.1E	583717.8128	4989659.7296						
						P3.1F	583720.5440	4989655.9508						

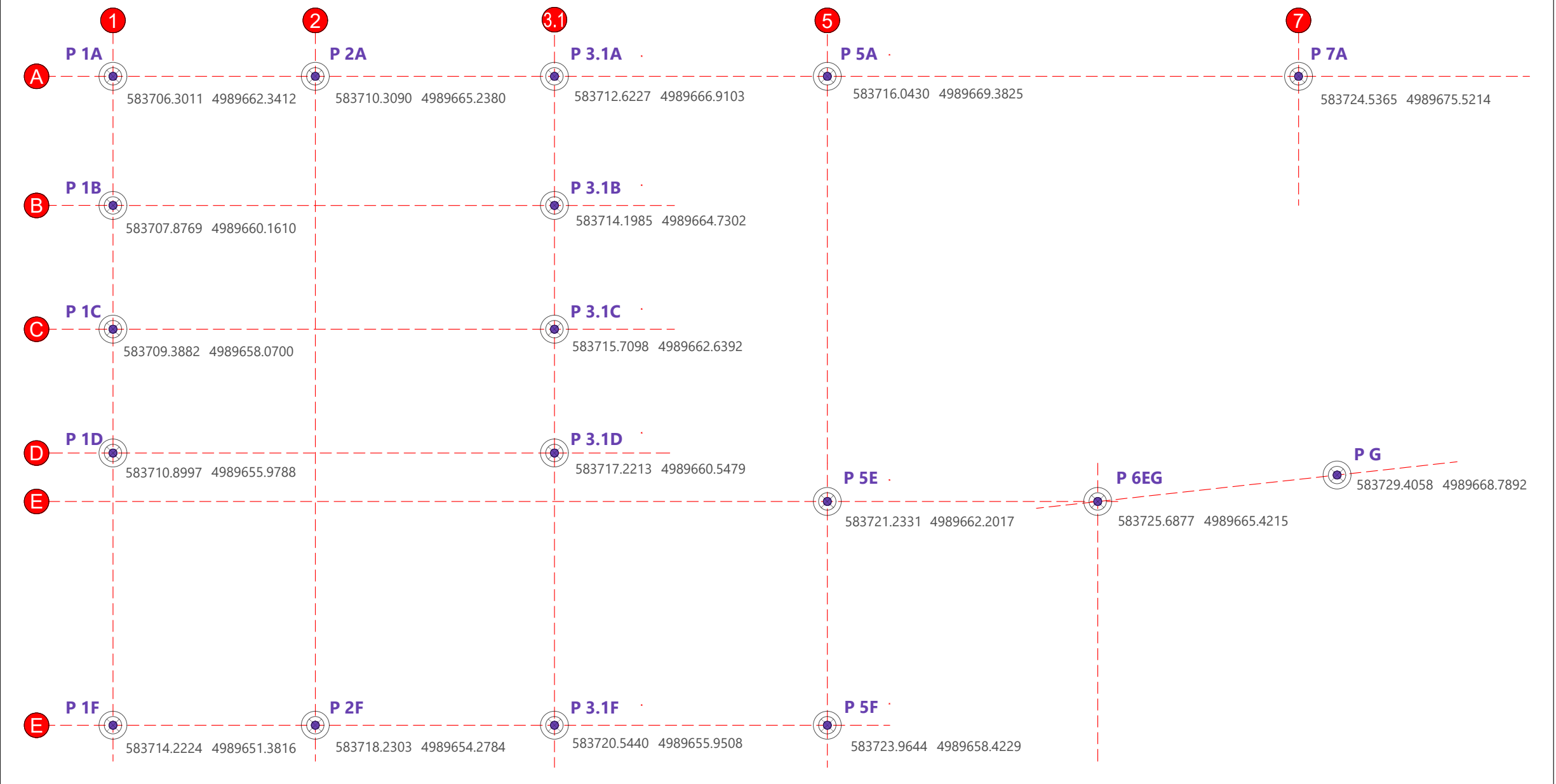


MODULARITA' ED ARMATURA DELGLI ELEMENTI

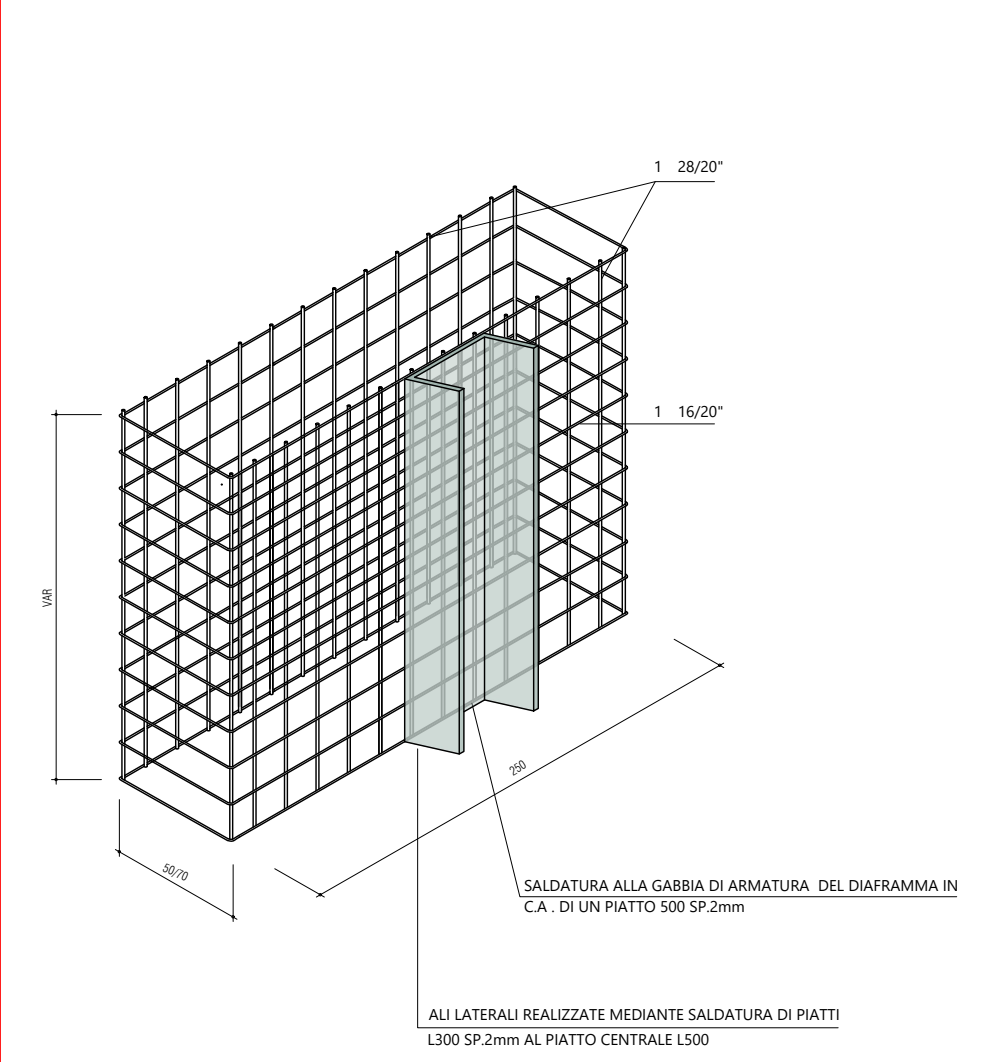


SCHEMA DI TRACCIAMENTO

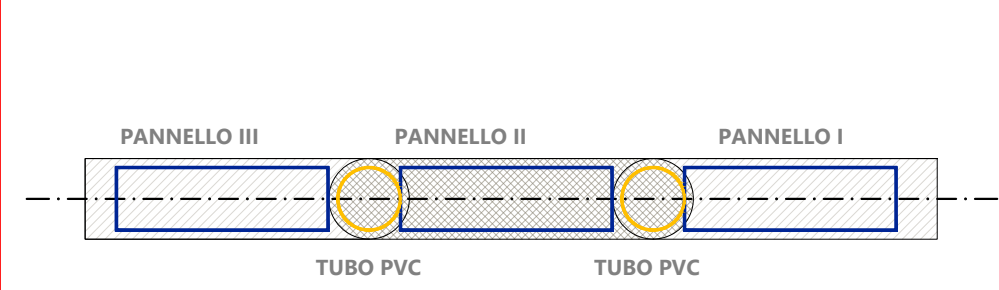
COORDINATE DEI PUNTI NEGLI ASSI X, Y



GIUNTO TRA PANNELLI ORTOGONALI

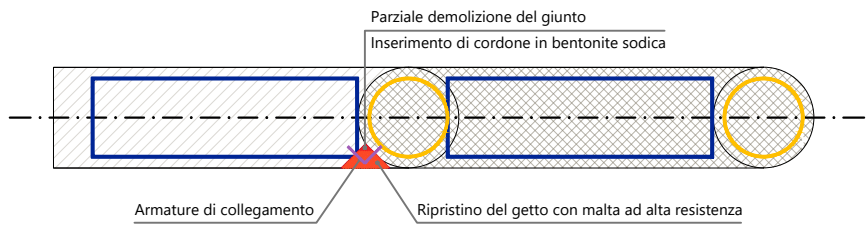


GIUNTO TRA PANNELLI CON TUBO SPALLA



Realizzato mediante inserimento di tubi spalla in PVC nei pannelli primari solidarizzati alla gabbia di armatura. Nella esecuzione dei pannelli secondari si procede con la demolizione del tubo spalla mediante alesatori opportuni.

MODALITA' DI RIPRESA DI GIUNTI DIFETTOSI



Comittente: Agenzia Interregionale per il fiume Po Strada Giuseppe Garibaldi 75 43121 Parma



Commissa:

CR-E-815 Rifacimento chiavica del Fossadone sull'Argine Maestro sinistro del fiume Po in Comune di Stagno Lombardo (CR) - Cod OPERA 936 - CUP B53H19000290002 - CIG 82186558A7



Progetto
ISI
ingegneria e ambiente
Idraulica Strutture Infrastrutture
Via Martiri della Liberazione 36 43126 Parma tel. 0521 941229 info@isiingegneriaeambiente.it
www.isiingegneriaeambiente.it

Ing. Gian Lorenzo Bernini
Ing. Rosaria Ragazzini

PROGETTO ESECUTIVO

STRALCIO 1

DIAFRAMMI
Planimetria di tracciamento delle
diaframature e particolari costruttivi

Scala: Varie

2020-815-CR-SPS3.1

REVISIONE	DATA	DESCRIZIONE	REDATTO	VERIFICATO	APPROVATO
02	28.08.2020	Aut. Paesaggistica	MF	RR	FA
03	23.12.2020	Progetto Definitivo	MF	RR	FA
04	09.04.2021	Progetto Esecutivo	MF	RR	FA
05	25.05.2021	Validazione	MF	RR	FA

Tutti i diritti sono riservati a norma di legge, di questo elaborato è vietata la riproduzione e la cessione a terzi senza esplicita autorizzazione