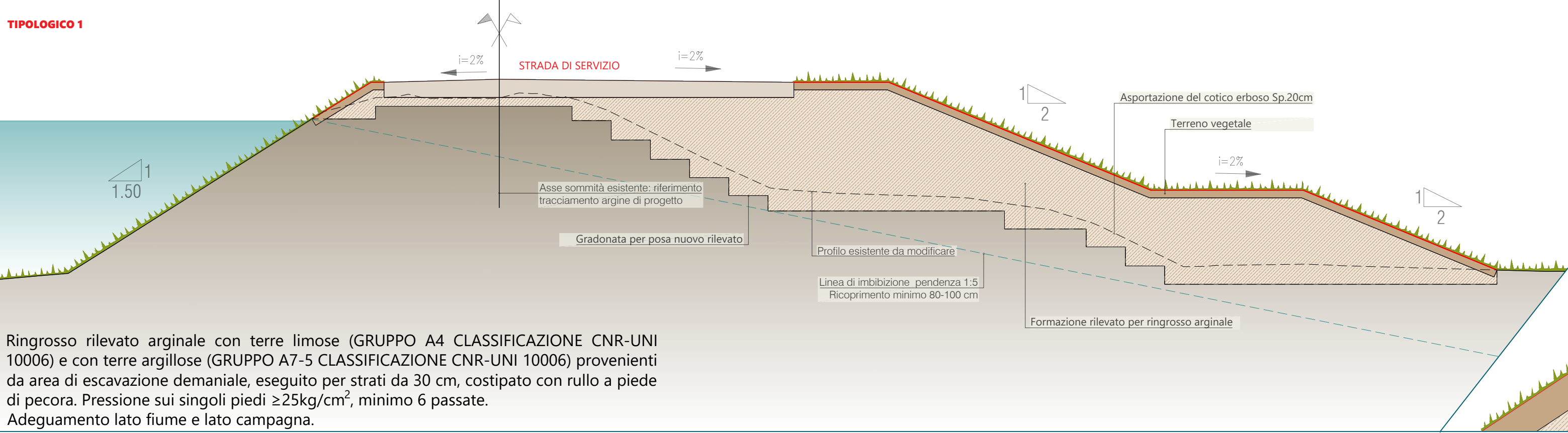
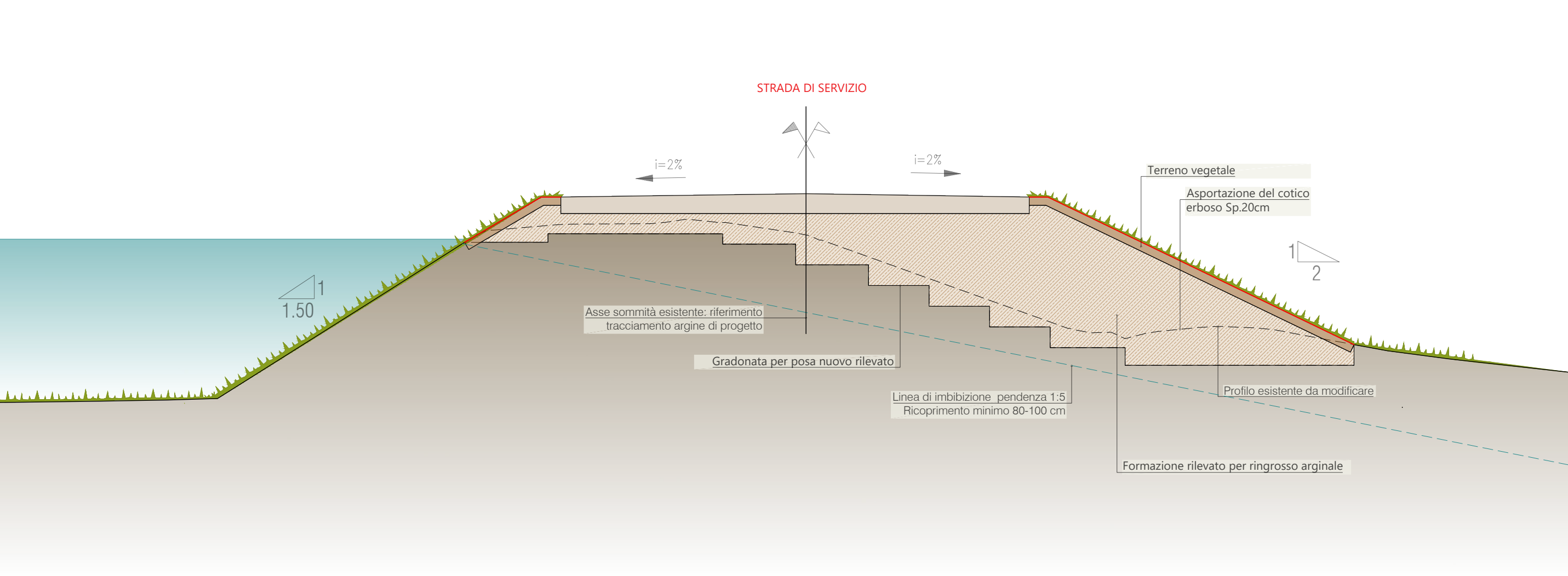


TIPOLOGICO 1

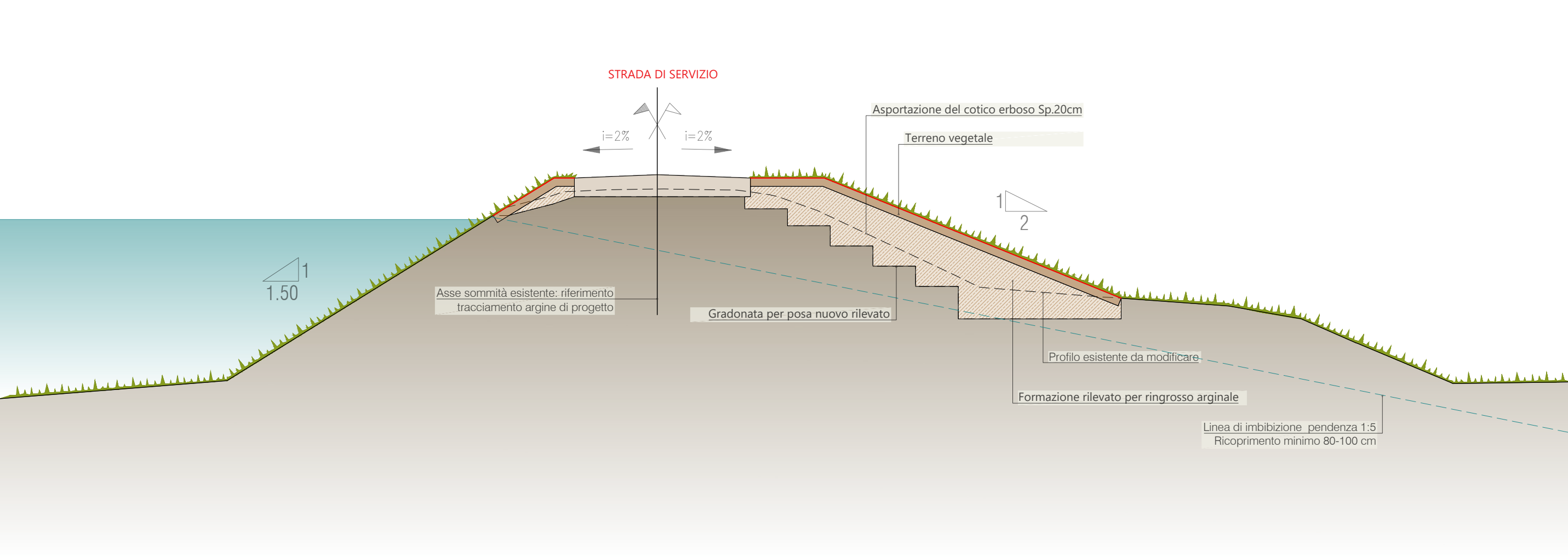


Ringrosso rilevato arginale con terre limose (GRUPPO A4 CLASSIFICAZIONE CNR-UNI 10006) e con terre argillose (GRUPPO A7-5 CLASSIFICAZIONE CNR-UNI 10006) provenienti da area di escavazione demaniale, eseguito per strati da 30 cm, costipato con rullo a piede di pecora. Pressione sui singoli piedi  $\geq 25\text{kg/cm}^2$ , minimo 6 passate. Adeguamento lato fiume e lato campagna.

TIPOLOGICO 2

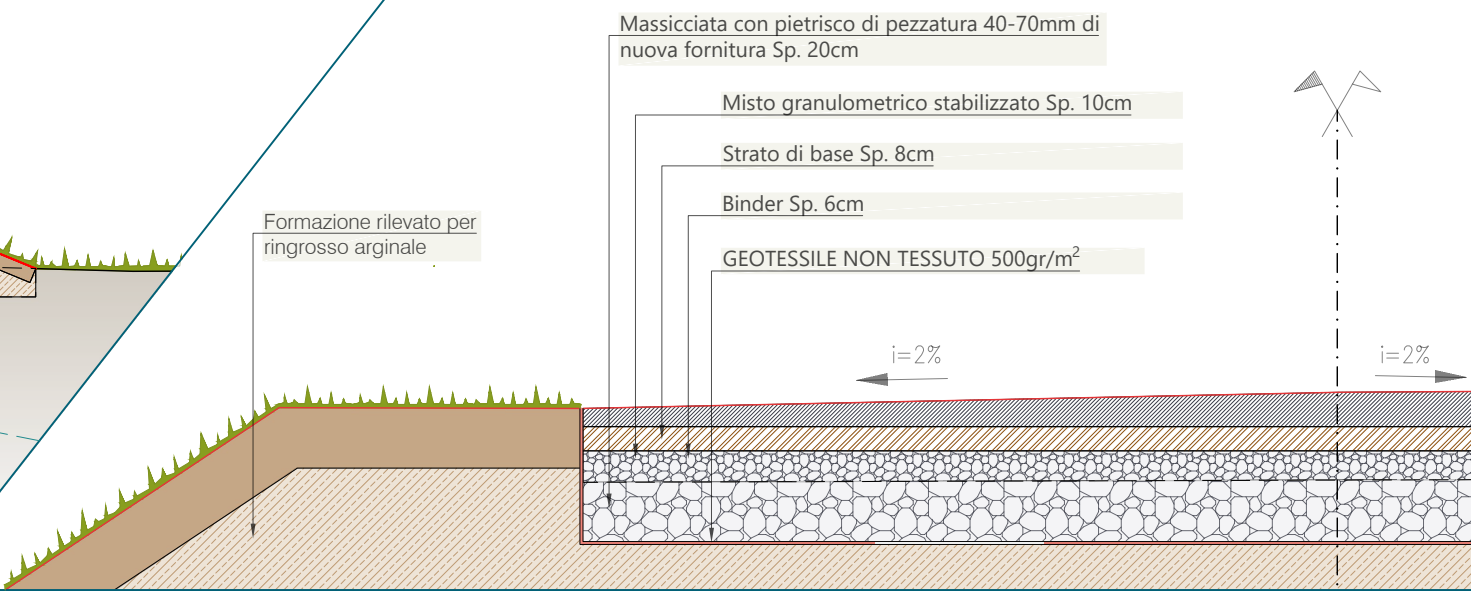


TIPOLOGICO 3



N.B.: Il materiale proveniente dalla demolizione della strada esistente sarà riutilizzato per la carica delle piste private di collegamento con l'area di escavazione e per le piste delle rampe di accesso all'argine

DETTAGLIO



Committente: Agenzia Interregionale per il fiume Po Strada Giuseppe Garibaldi 75 43121 Parma



Commessa:

**CR-E-815 Rifacimento chiavica del Fossadone sull'Argine Maestro sinistro del fiume Po in Comune di Stagno Lombardo (CR) - Cod OPERA 936 - CUP B53H19000290002 - CIG 82186558A7**



Progetto



ingegneria e ambiente

**I**draulica **S**trutture **I**nfrastrutture

Via Martiri della Liberazione 36 43126 Parma tel. 0521 941229 info@isiingegneriaeambiente.it  
www.isiingegneriaeambiente.it

Ing. Gian Lorenzo Bernini  
Ing. Rosaria Ragazzini

PROGETTO ESECUTIVO

STRALCIO 1

SEZIONI TIPOLOGICHE  
arginali e di sistemazione spondale

Scala: 1:100

**2020-815-CR-IDR3**  
Tav.

REVISIONE	DATA	DESCRIZIONE	REDATTO	VERIFICATO	APPROVATO
02	28.08.2020	Aut. Paesaggistica	MF	RR	FA
03	23.12.2020	Progetto Definitivo	MF	RR	FA
04	09.04.2021	Progetto Esecutivo	MF	RR	FA
05	25.05.2021	Validazione	MF	RR	FA