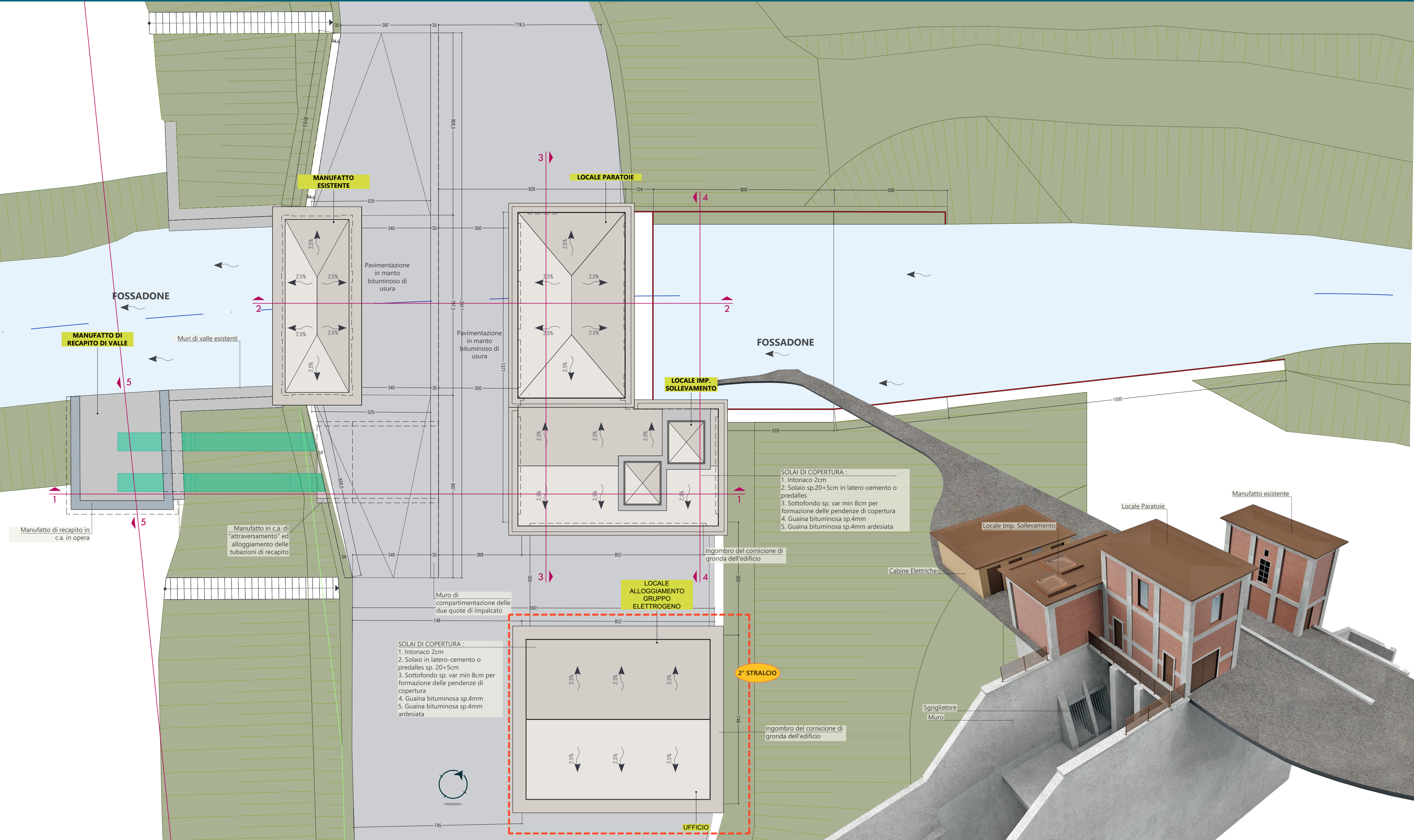
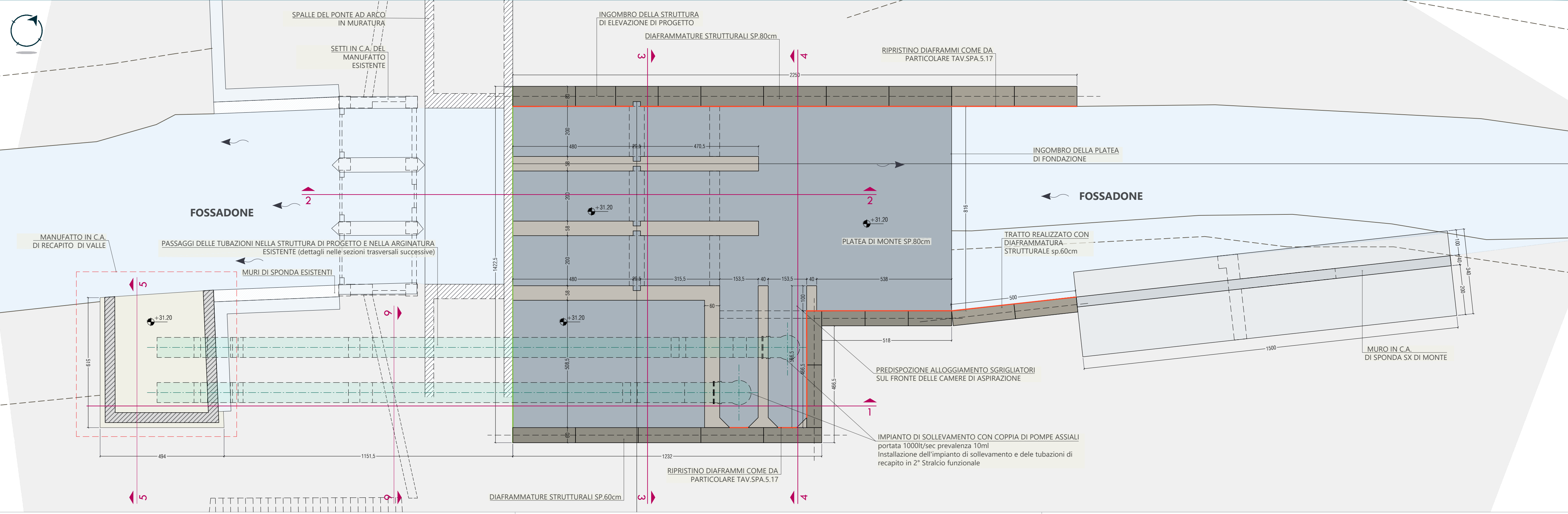


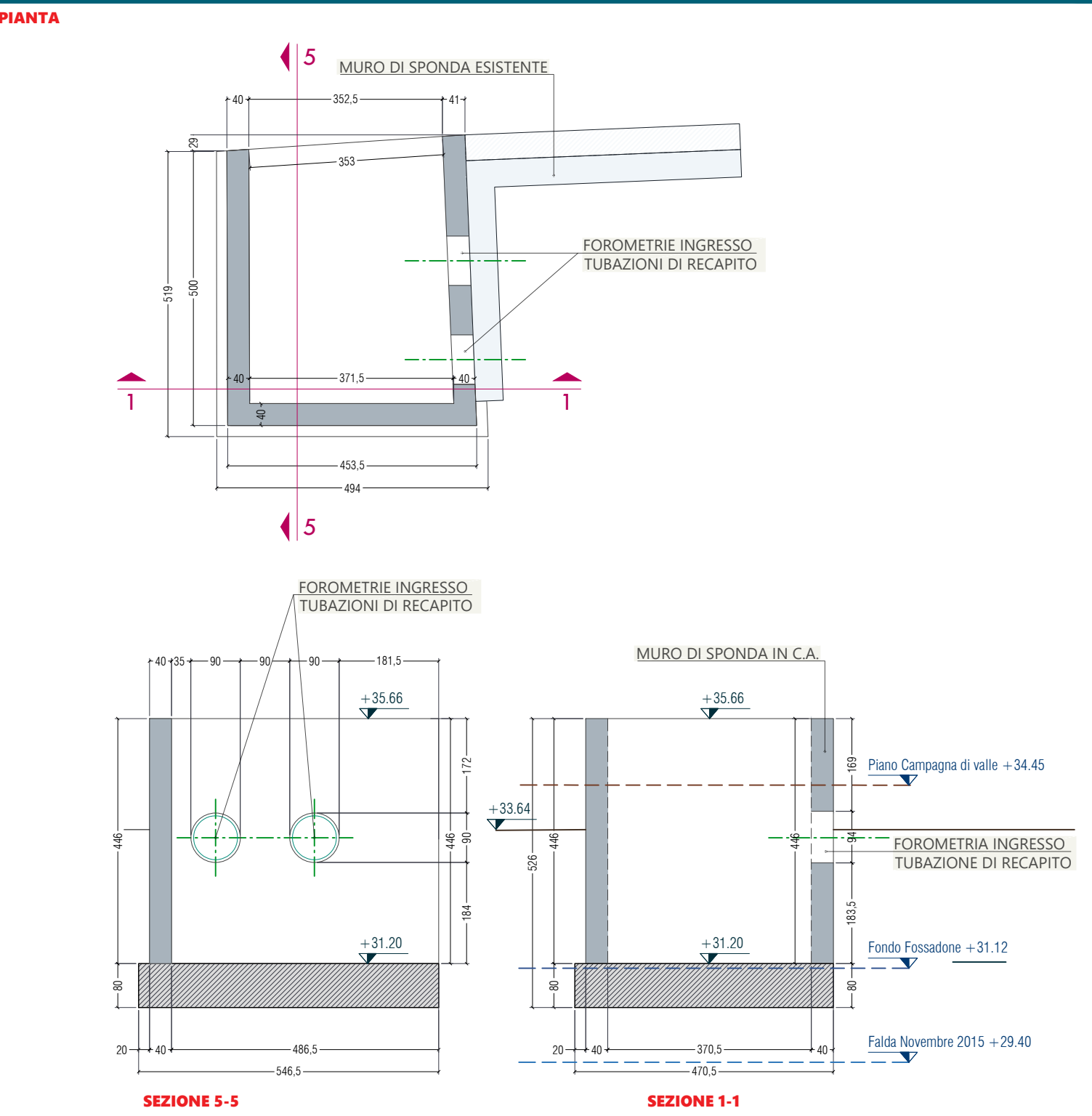
PLANIMETRIA DELLE COPERTURE



PLANIMETRIA DI FONDO ALVEO (LIVELLO 0 - quota +31.20 m.s.l.m.)



MANUFATTO IN C.A. DI RECAPITO DI VALLE



Commissa: Agenzia Interregionale per il fiume Po Strada Giuseppe Garibaldi 75 43121 Parma



Commissa:

CR-E-815 Rifacimento chiavica del Fossadone sull'Argine Maestro sinistro del fiume Po in Comune di Stagno Lombardo (CR) - Cod OPERA 936 - CUP B53H1900290002 - CIG 82186558A7



PROGETTO ESECUTIVO				STRALCIO 1	
PLANIMETRIE DI PROGETTO Fondo alveo (livello 0) e coperture				Scala: 1:100	
2020-815-CR-SPA1.1				19.	
REVISIONE	DATA	DESCRIZIONE	REDATTO	VERIFICATO	APPROVATO
02	28.08.2020	Aut. Paesaggistica	MF	RR	FA
03	23.12.2020	Progetto Definitivo	MF	RR	FA
04	09.04.2021	Progetto Esecutivo	MF	RR	FA
05	25.05.2021	Validazione	MF	RR	FA