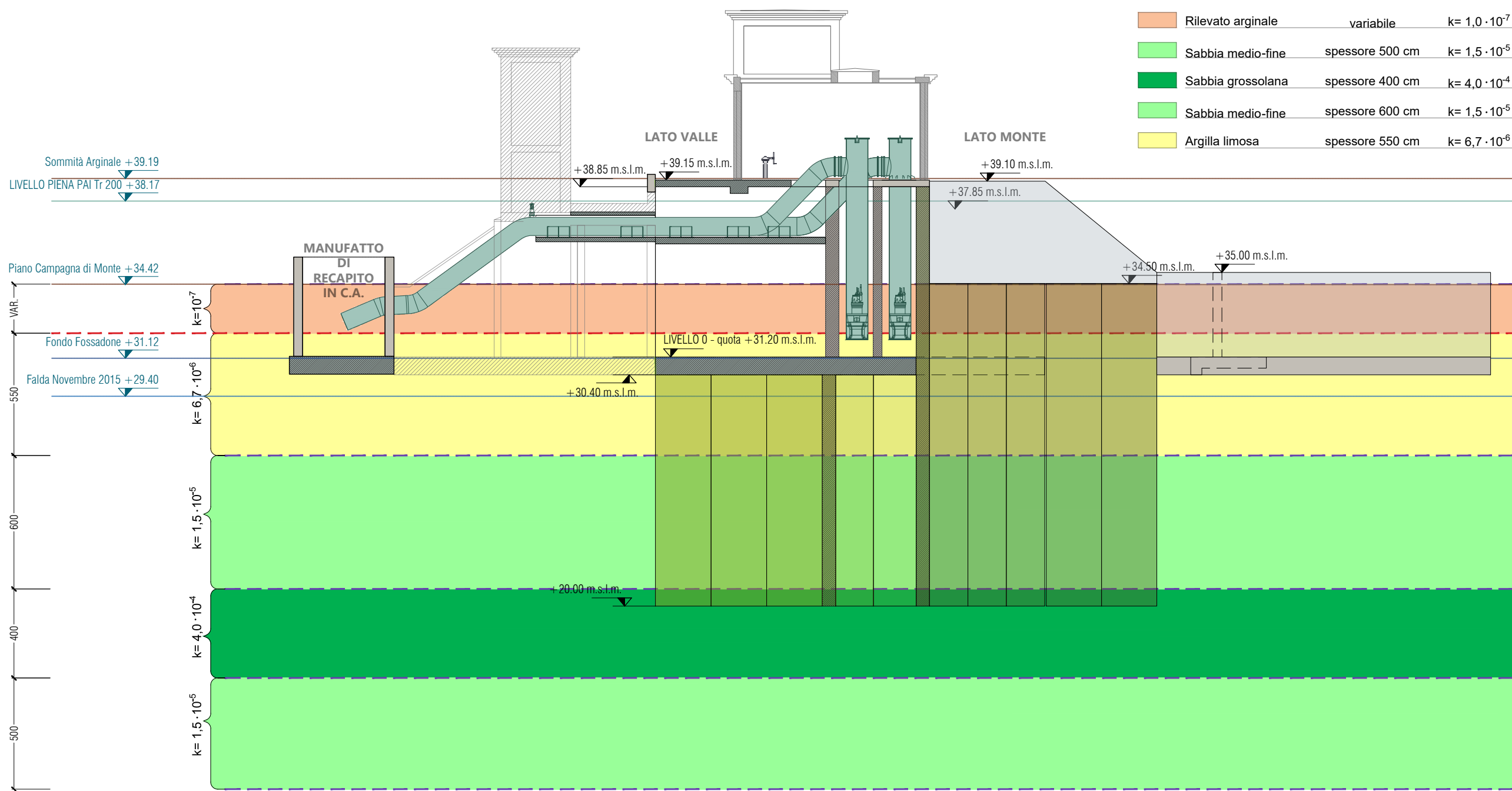
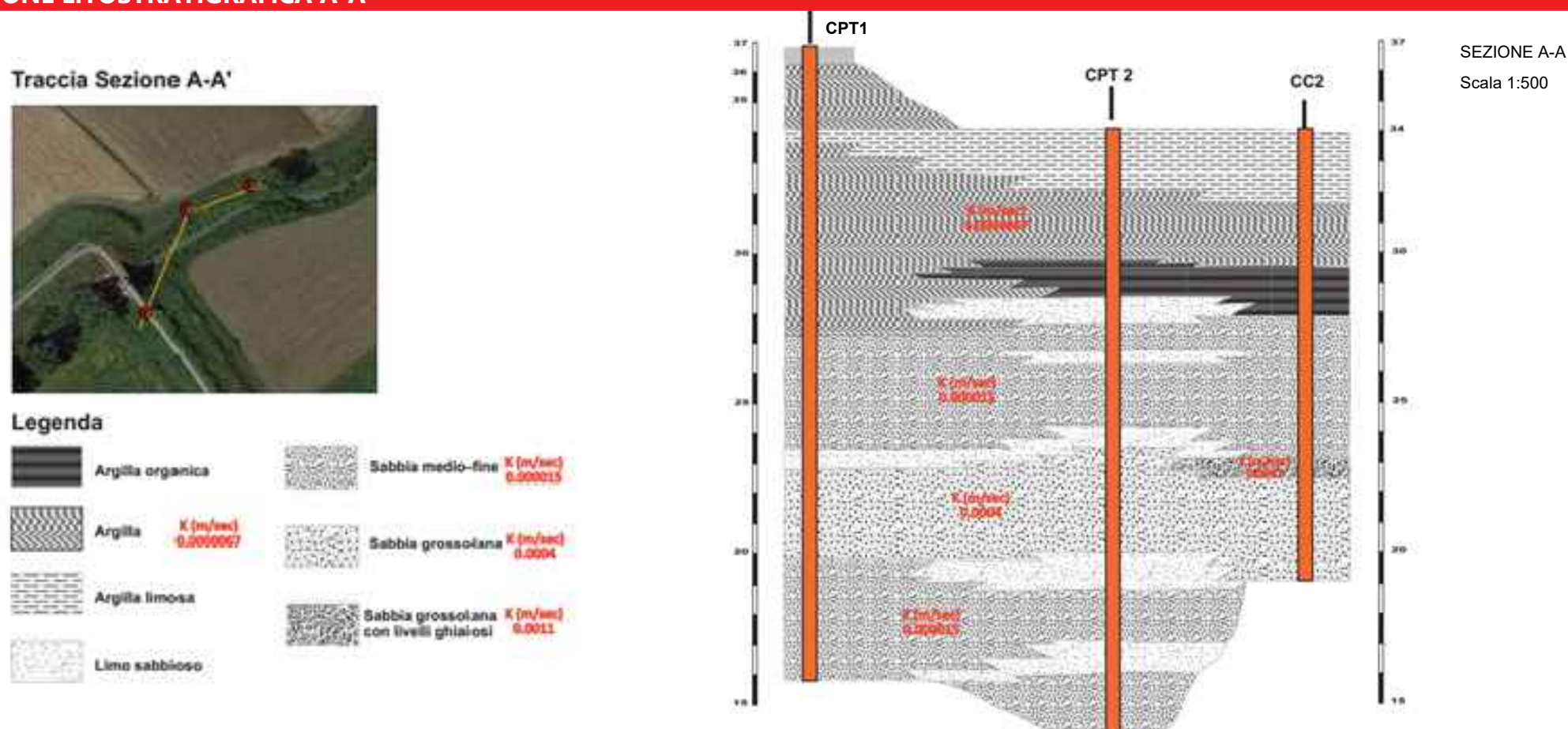


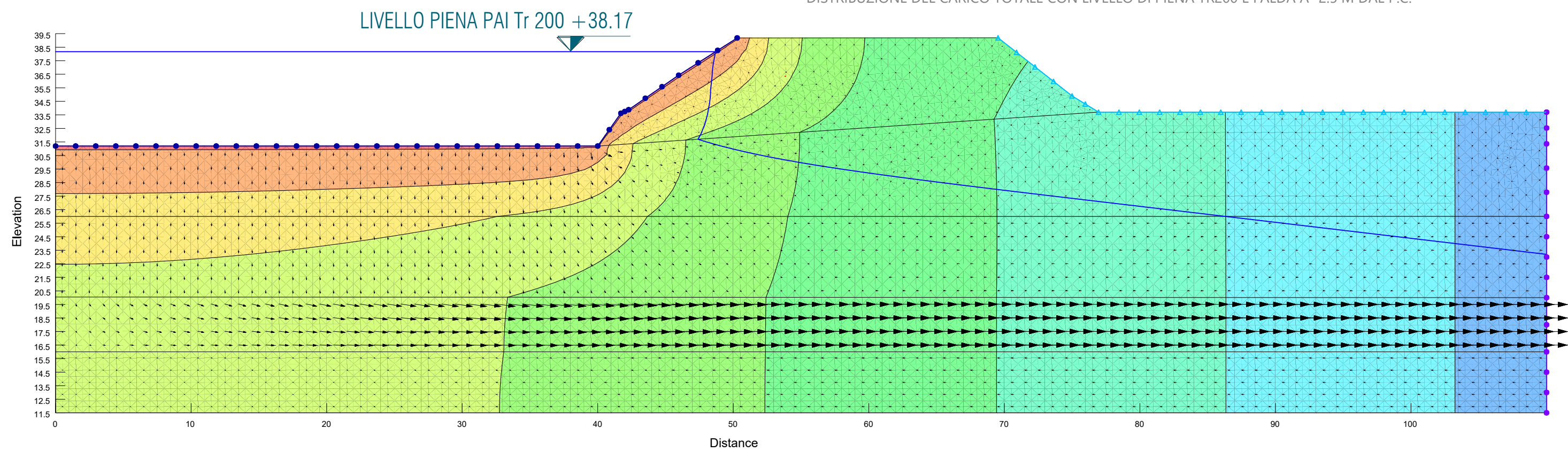
SEZIONE LONGITUDINALE CON INDICAZIONE DELLA CARATTERIZZAZIONE STRATIGRAFICA DEL SITO - Scala 1:200



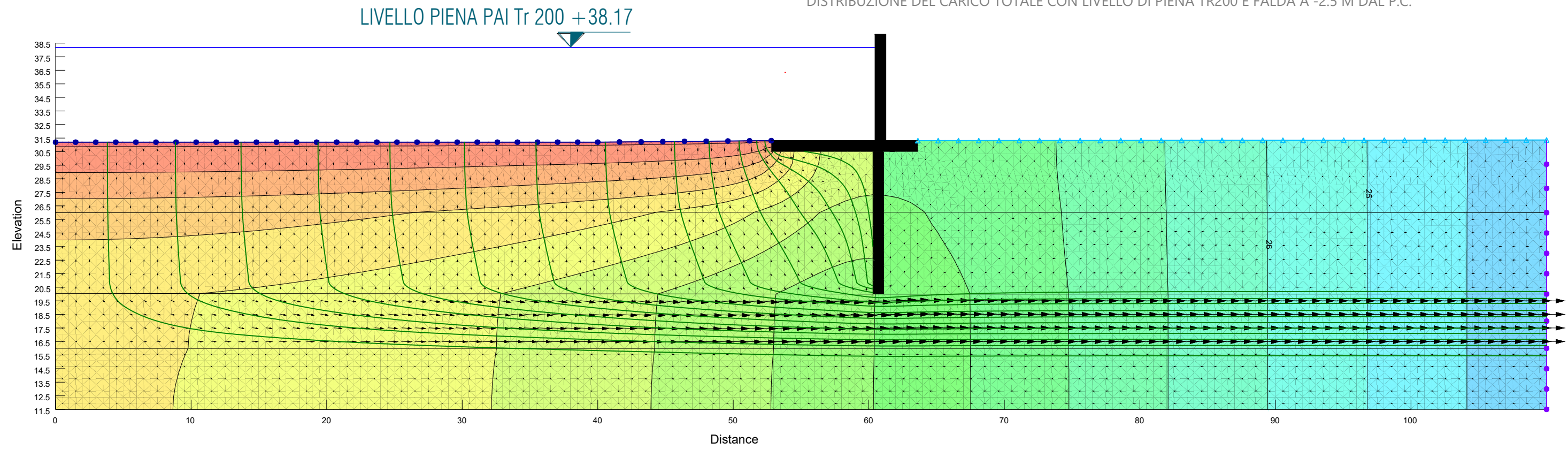
SEZIONE LITOSTRATIGRAFICA A-A



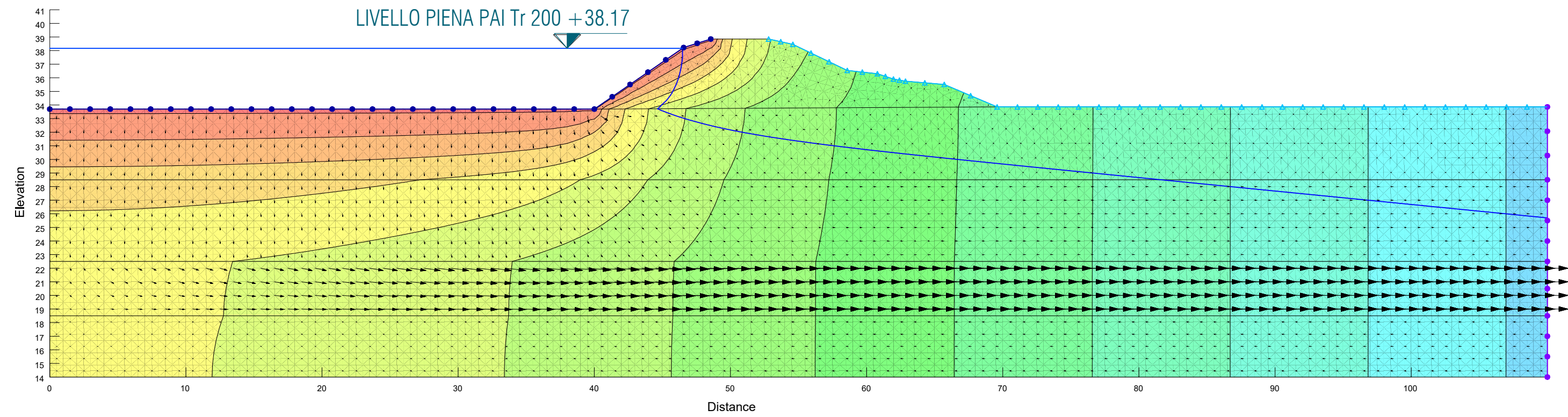
RILEVATO ARGINALE DI PROGETTO (sponda adiacente la infrastruttura idraulica di regolazione e sollevamento) - Scala 1:300



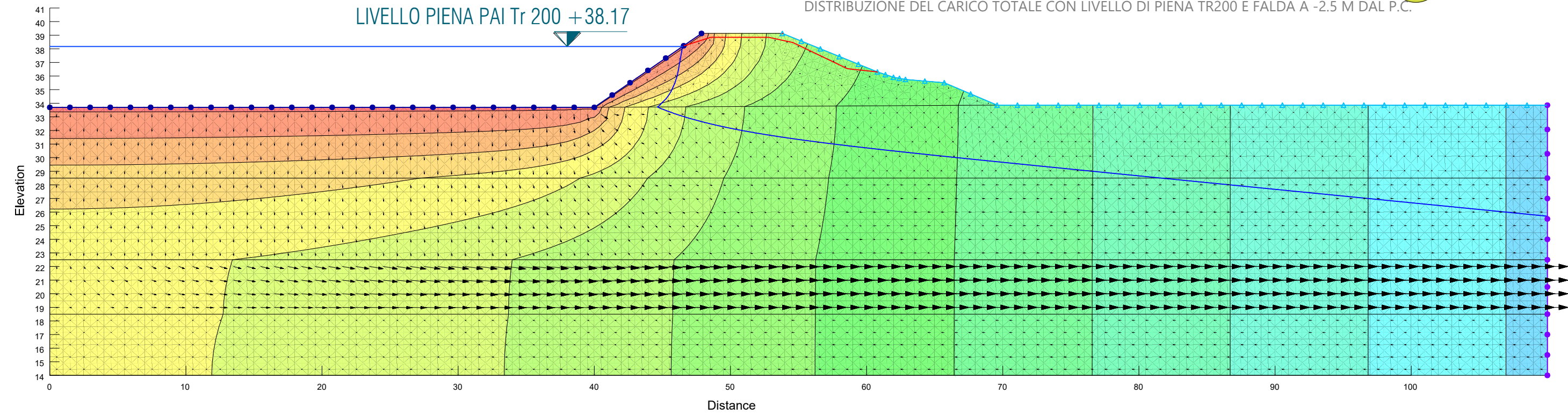
NUOVA CHIAVICA IN C.A. CON PLATEA E DIAFRAMMATURE (quota di base +20m.s.l.m.) - Scala 1:300



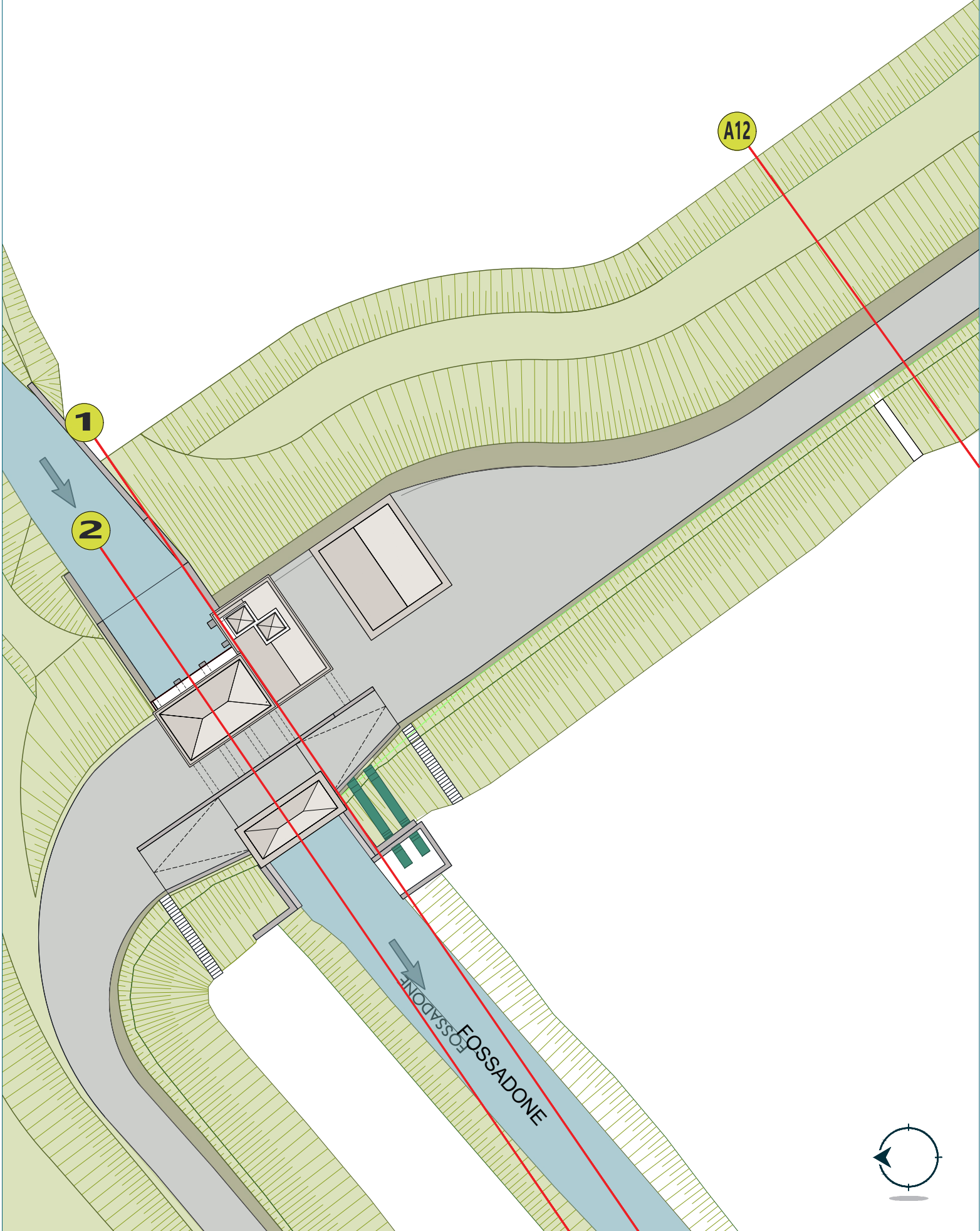
RILEVATO ARGINALE: STATO ATTUALE (sez. di verifica A12) - Scala 1:300



RILEVATO ARGINALE: RINGROSSO E RIALZO DI PROGETTO (sez. di verifica A12) - Scala 1:300



PLANIMETRIA DI RIFERIMENTO - Scala 1:400



DISTRIBUZIONE DEL CARICO TOTALE CON LIVELLO DI PIENA TR200 E FALDA A -2.5 M DAL P.C.

A12

DISTRIBUZIONE DEL CARICO TOTALE CON LIVELLO DI PIENA TR200 E FALDA A -2.5 M DAL P.C.

A12

Comittente: Agenzia Interregionale per il fiume Po Strada Giuseppe Garibaldi 75 43121 Parma



Commessa:

CR-E-815 Rifacimento chiavica del Fossadone sull'Argine Maestro sinistro del fiume Po in Comune di Stagno Lombardo (CR) - Cod OPERA 936 - CUP B53H19000290002 - CIG 82186558A7



PROGETTO ESECUTIVO

STRALCIO 1

Sezioni di progetto con orizzonti stratigrafici da indagini in sito e report delle verifiche di filtrazione

Scala: --

2020-815-CR-IDR7

REVISIONE	DATA	DESCRIZIONE	REDATTO	VERIFICATO	APPROVATO
02	28.08.2020	Aut. Paesaggistica	MF	RR	FA
03	23.12.2020	Progetto Definitivo	MF	RR	FA
04	09.04.2021	Progetto Esecutivo	MF	RR	FA
05	25.05.2021	Validazione	MF	RR	FA

Tutti i diritti sono riservati a norma di legge, di questo elaborato è vietata la riproduzione e la cessione a terzi senza esplicita autorizzazione