



**AGENZIA INTERREGIONALE PER IL FIUME PO
AIPo**

UFFICIO OPERATIVO DI PARMA

Opere idrauliche di 2° categoria R.D. 11.02.1867 n. 3598

PROGETTO

Importo €. 170.000,00

**(PR-E-1065) LAVORI URGENTI PER IL RIPRISTINO DELLA FUNZIONALITA' IDRAULICA ARGINATURA DESTRA
DEL TORRENTE PARMA A VALLE DEL VIADOTTO DELLA TANGENZIALE IN COMUNE DI COLORNO (PR)**

ALLEGATO

ELABORATI GRAFICI

5

Gruppo di Progettazione :

IL FUNZIONARIO TECNICO

Geom. Roberto Orati

L'INGEGNERE

Dott. Ing. Monica Larocca

Visto : IL RESPONSABILE DEL PROCEDIMENTO

Dott. Ing. Mirella Vergnani

PERIZIA N° 1192

DATA: 08.05.2020

PROT. N°

AGGIORNAMENTI

DATA:

PR-E-1065

Ortofoto zona intervento

Legenda


Sezione 2

Sezione 1

Area intervento

Google Earth

100 m

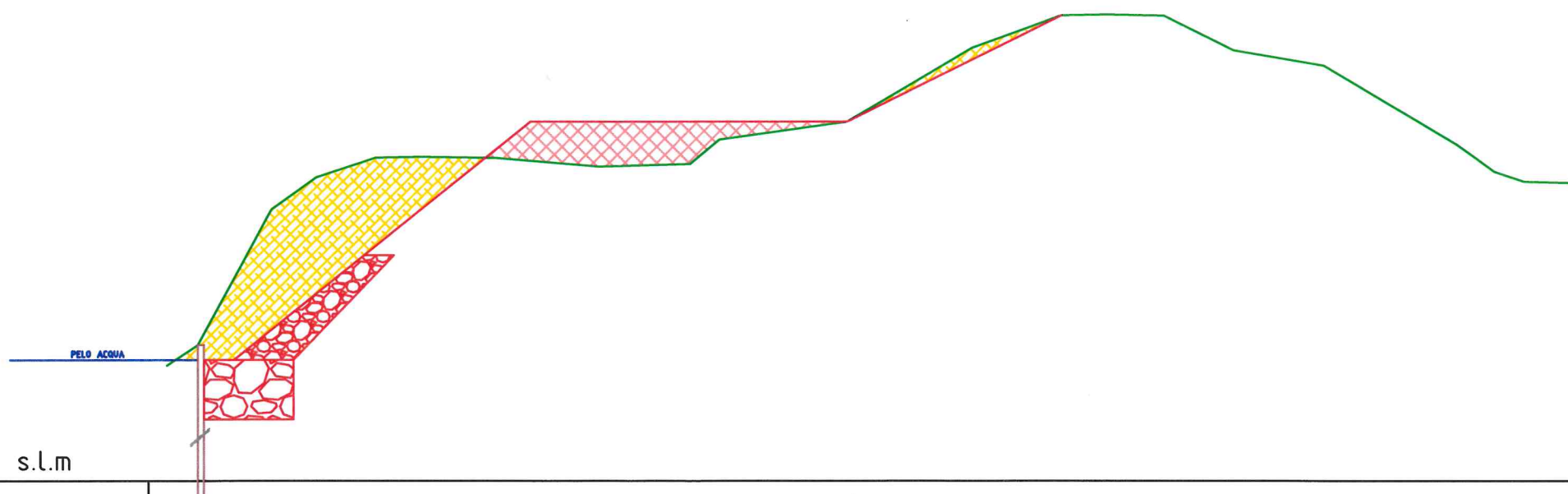


PR-E-1065 - Sez. 1

VALE A MONTE 25 m - MEDIA A VALLE 50 m

Scala lunghezze 1:200

Quota Base 20.0 m s.l.m

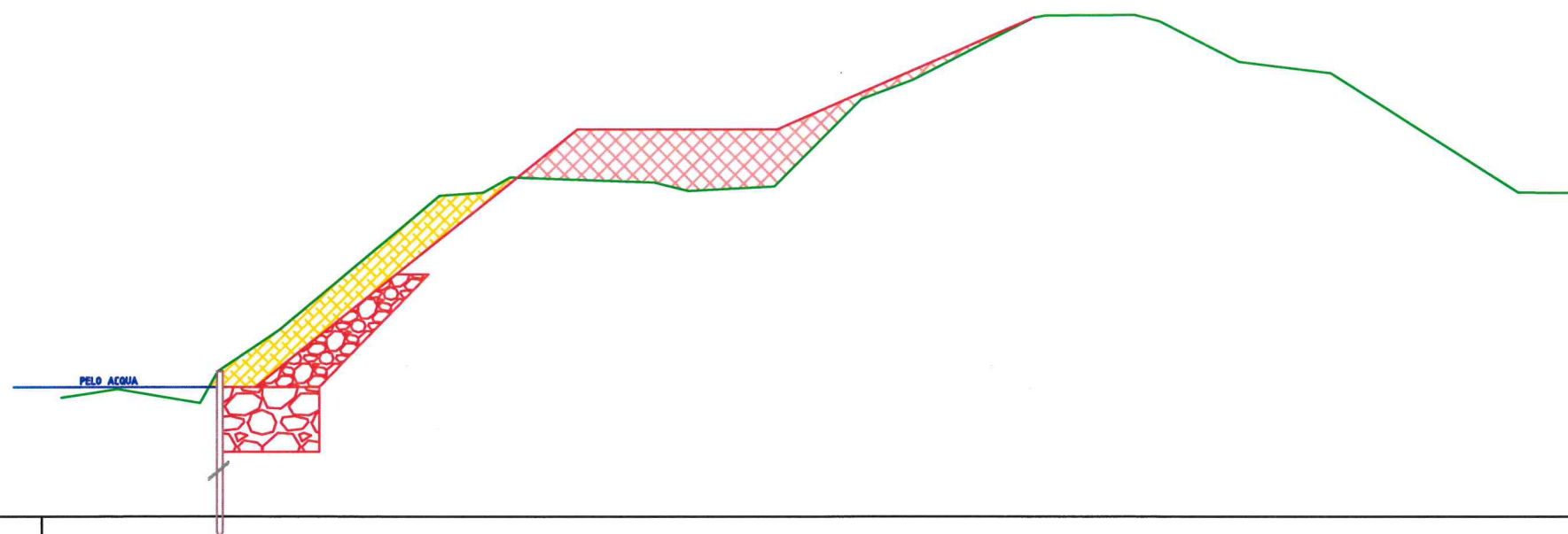


PUNTO	1	2	3	4	5	6	7	8	9	10	11	12	13	14	15	16	17	18	19	20	21	22
DISTANZE PARZIALI	1.04	2.46	1.50	2.00	1.50	2.53	3.45	3.05	0.98	4.29	2.20	2.00	3.00	1.54	1.89	2.34	3.03	4.44	1.27	1.00	2.00	
DISTANZE PROGRESSIVE	0.00	1.04	3.50	5.00	7.00	8.50	11.03	14.48	17.53	18.51	22.80	25.00	27.00	30.00	31.54	33.43	35.77	38.80	43.24	44.51	45.51	47.51
QUOTE TERRENO	-23.87	-24.55	-29.08	-30.15	-30.81	-30.84	-30.80	-30.51	-30.60	-31.41	-32.00	-33.29	-34.47	-35.56	-35.57	-35.54	-34.38	-33.87	-31.25	-30.34	-30.00	-29.95

PR-E-1065 - Sez. 2

MEDIA A MONTE 50 m - VALE A VALLE 50 m

Scala altezze 1:200
Scala lunghezze 1:200



Quota Base 20.0 m s.l.m

PUNTO	1	2	3	4	5	6	7	8	9	10	11	12	13	14	15	16	17	18	19	20	21
DISTANZE PARZIALI		1.74	2.57	0.54	1.94	4.96	1.35	0.85	4.47	1.05	2.66	2.71	1.62	3.72	0.40	2.77	0.76	2.47	2.85	5.83	2.18
DISTANZE PROGRESSIVE	0.00	1.74	4.31	4.85	6.79	11.75	13.10	13.95	18.42	19.47	22.13	24.84	26.46	30.18	30.58	33.35	34.11	36.58	39.43	45.26	47.44
QUOTE TERRENO	23.68	23.94	23.52	24.50	25.80	29.95	30.04	30.52	30.35	30.10	30.23	32.93	33.54	35.45	35.52	35.53	35.34	34.09	33.74	30.04	30.02