

DIREZIONE TERRITORIALE IDROGRAFICA - EMILIA-ROMAGNA ORIENTALE
UFFICIO OPERATIVO DI FERRARA

OPERE IDRAULICHE DI 2ª CATEGORIA
FIUME PO

PROGETTO ESECUTIVO
FE-E-813/A - Codice Opera N. 1357 - CUP: B77H21002260001
Lavori di realizzazione della sagoma definitiva dell'arginatura in destra idraulica del fiume Po da Froido Francolino a Coronella Scutellari, tra gli stanti 54 e 60 - PTI_FE_1 - Comune di Ferrara (FE).

Planimetria di progetto - Tav. 1 di 4

Progettisti:

Il Funzionario Tecnico (Ing. Giuseppe Mirarchi) <i>Giuseppe Mirarchi</i> Il Funzionario Tecnico (Geom. Agostino Dalle Rive) <i>Agostino Dalle Rive</i> Il Funzionario Tecnico (Geom. Agostino Tortorella) <i>Agostino Tortorella</i> L'Istruttore Tecnico (Geom. Giovanni Tuccillo) <i>Giovanni Tuccillo</i>	L'Istruttore Tecnico (Geom. Daniele Picardi) <i>Daniele Picardi</i> L'Istruttore Tecnico (Geom. Daniele Barbieri) <i>Daniele Barbieri</i> L'Istruttore Tecnico (Geom. Riccardo Osti) <i>Riccardo Osti</i>
---	---

Visto:
Il Responsabile del Progetto
(Ing. Massimo Valente)
Massimo Valente

Supporto al RUP:
Il Funzionario Tecnico
(Ing. Marco Zorzan)
Marco Zorzan

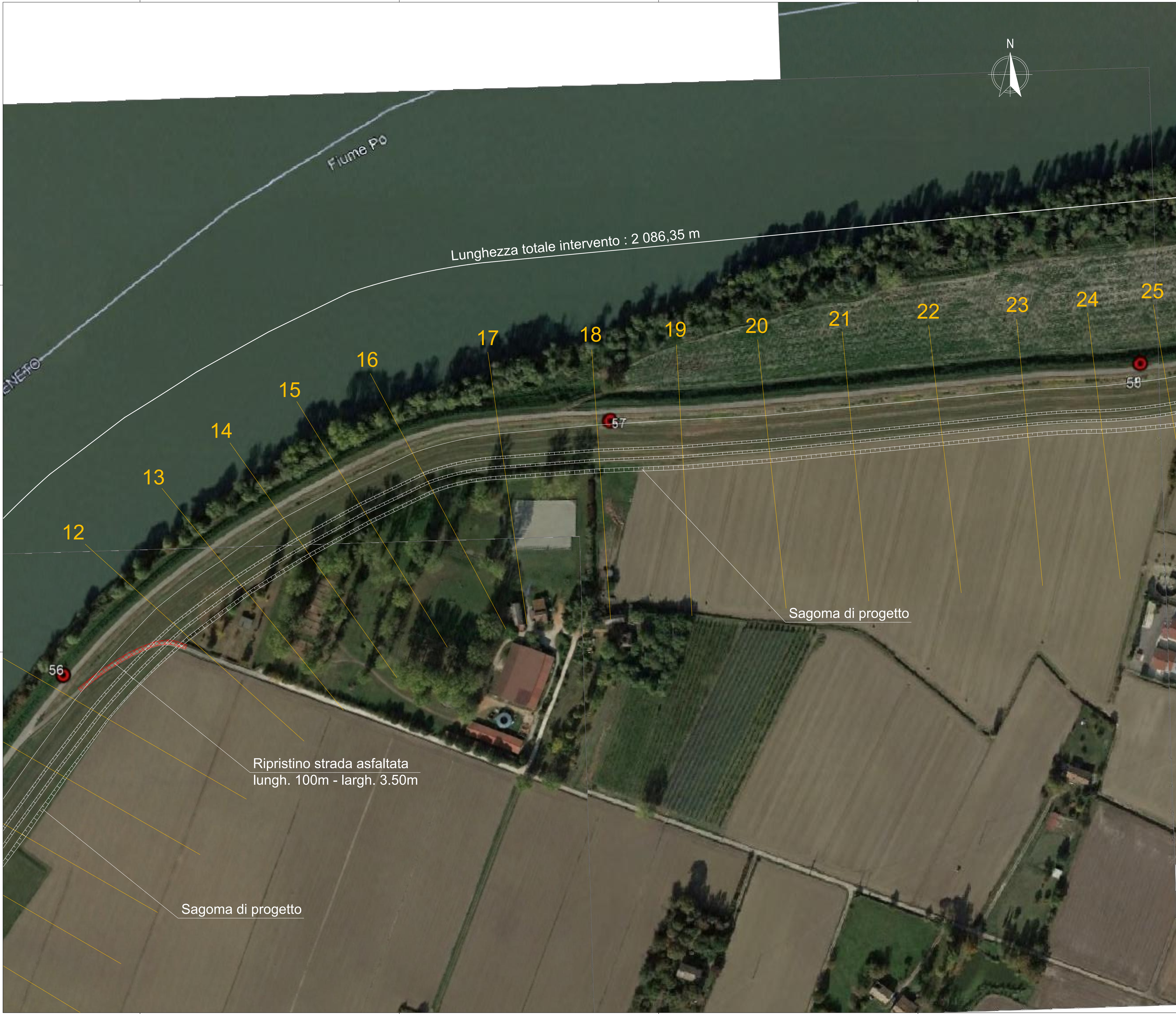
Elaborato
B.2.1

PERIZIA N. **3**

DATA: 13/06/2025

Rev. AIPo
Sett. 2025

Scala 1:1000



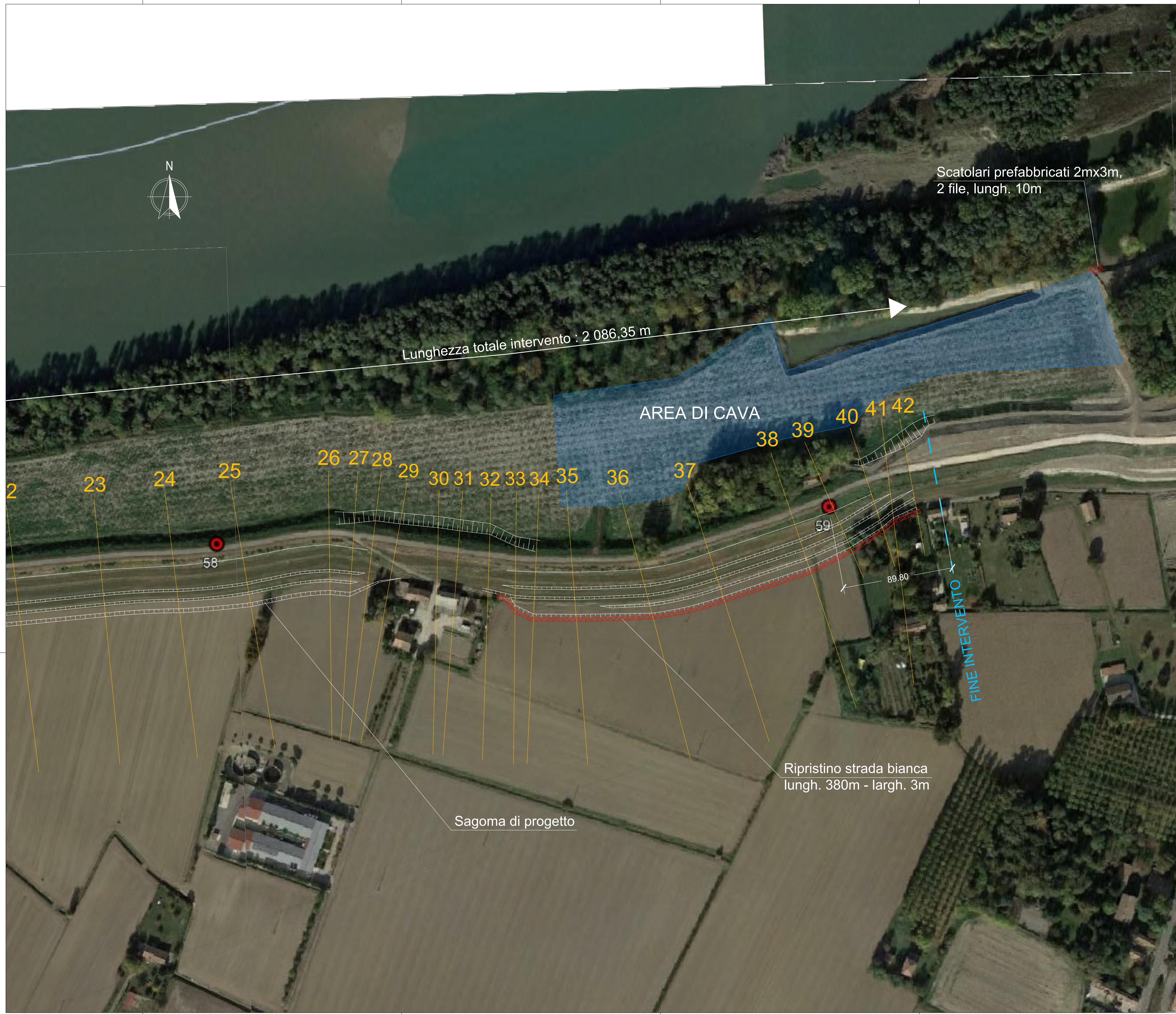
DIREZIONE TERRITORIALE IDROGRAFICA - EMILIA-ROMAGNA ORIENTALE
UFFICIO OPERATIVO DI FERRARA


OPERE IDRAULICHE DI 2ª CATEGORIA
FIUME PO

PROGETTO ESECUTIVO
FE-E-813/A - Codice Opera N. 1357 - CUP: B77H21002260001
Lavori di realizzazione della sagoma definitiva dell'arginatura in destra idraulica del fiume Po da Froido Francolino a Coronella Scutellari, tra gli stanti 54 e 60 - PTI_FE_1 - Comune di Ferrara (FE).

Planimetria di progetto - Tav. 2 di 4

Progettisti:		Elaborato
Il Funzionario Tecnico (Ing. Giuseppe Miracchi) <i>Giuseppe Miracchi</i> Il Funzionario Tecnico (Geom. Agostino Dalle Rive) <i>Agostino Dalle Rive</i> Il Funzionario Tecnico (Geom. Agostino Tortorella) <i>Agostino Tortorella</i> Il Funzionario Tecnico (Geom. Giuseppe Jucillio) <i>Giuseppe Jucillio</i>		B.2.2
L'Istruttore Tecnico (Geom. Daniele Picardi) <i>Daniele Picardi</i> L'Istruttore Tecnico (Geom. Daniele Barbieri) <i>Daniele Barbieri</i> L'Istruttore Tecnico (Geom. Riccardo Osti) <i>Riccardo Osti</i> L'Istruttore Tecnico (Geom. Riccardo Osti) <i>Riccardo Osti</i>		PERIZIA N. 3
Visto: Il Responsabile del Progetto (Ing. Massimo Valente) <i>Massimo Valente</i>		DATA: 13/06/2025
Supporto al RUP: Il Funzionario Tecnico (Ing. Marco Zorzan) <i>Marco Zorzan</i>		Rev. AIPo Sett. 2025
		Scala 1:1000





DIREZIONE TERRITORIALE IDROGRAFICA – EMILIA-ROMAGNA ORIENTALE
UFFICIO OPERATIVO DI FERRARA

OPERE IDRAULICHE DI 2ª CATEGORIA
FIUME PO

PROGETTO ESECUTIVO
FE-E-813/A - Codice Opera N. 1357 - CUP: B77H21002260001
Lavori di realizzazione della sagoma definitiva dell'arginatura in destra idraulica del fiume Po da Froido Francolino a Coronella Scutellari, tra gli stanti 54 e 60 - PTI_FE_1 - Comune di Ferrara (FE).

Progettisti:
Il Funzionario Tecnico (Ing. Giuseppe Mirarchi)
Il Funzionario Tecnico (Geom. Agostino Dalle Rive)
Il Funzionario Tecnico (Geom. Agostino Tortorella)
L'Istruttore Tecnico (Geom. Giovanni Tuccillo)
L'Istruttore Tecnico (Geom. Daniele Picardi)
L'Istruttore Tecnico (Geom. Daniele Barbieri)
L'Istruttore Tecnico (Geom. Riccardo Ossi)
L'Istruttore Tecnico (Geom. Riccardo Ossi)

Visto:
Il Responsabile del Progetto (Ing. Massimo Valente)

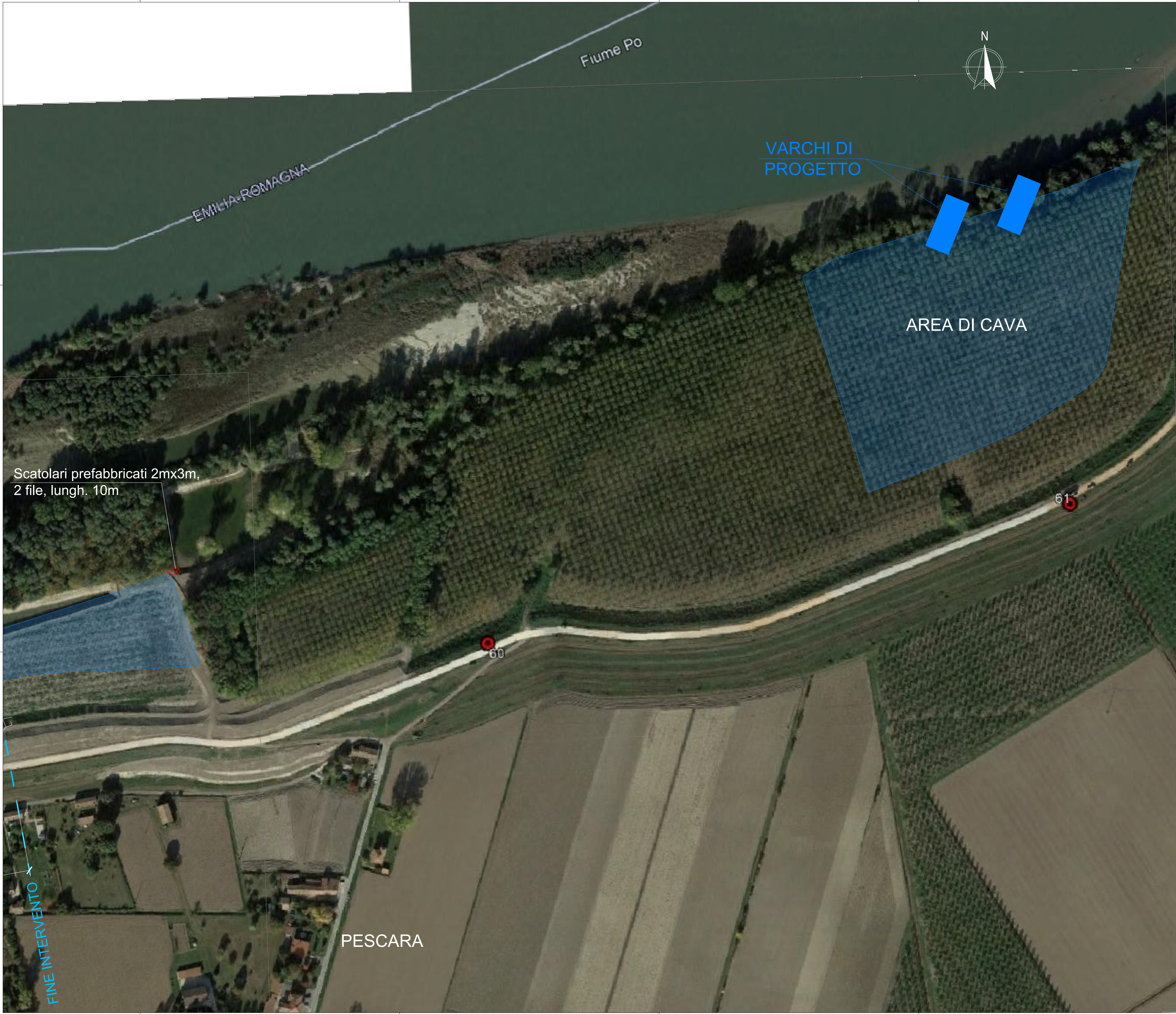
Supporto al RUP:
Il Funzionario Tecnico (Ing. Marco Zorzan)

Elaborato
B.2.3

PERIZIA N. **3**
DATA: 13/06/2025

Rev. AIPo
Sett. 2025

Scala 1:1000





AIPo
Agenzia Interregionale per il fiume Po

DIREZIONE TERRITORIALE IDROGRAFICA – EMILIA-ROMAGNA ORIENTALE
UFFICIO OPERATIVO DI FERRARA

OPERE IDRAULICHE DI 2ª CATEGORIA
FIUME PO

PROGETTO ESECUTIVO
FE-E-813/A - Codice Opera N. 1357 - CUP: B77H21002260001
Lavori di realizzazione della sagoma definitiva dell'arginatura in destra idraulica del fiume Po da Froido Francolino a Coronella Scutellari, tra gli stanti 54 e 60 - PTI_FE_1 - Comune di Ferrara (FE).

Planimetria di progetto – Tav. 4 di 4

Progettisti:

Il Funzionario Tecnico
(Ing. Giuseppe Micheli)
Giuseppe Micheli
Il Funzionario Tecnico
(Geom. Agostino Dalle Rive)
Agostino Dalle Rive
Il Funzionario Tecnico
(Geom. Agostino Tortorella)
Agostino Tortorella
L'Istruttore Tecnico
(Geom. Giampaolo Taccillo)
Giampaolo Taccillo

L'Istruttore Tecnico
(Geom. Daniela Picardi)
Daniela Picardi
L'Istruttore Tecnico
(Geom. Daniele Barbieri)
Daniele Barbieri
L'Istruttore Tecnico
(Geom. Riccardo Osti)
Riccardo Osti

Visto:

Il Responsabile del Progetto
(Ing. Massimo Valente)
Massimo Valente

Supporto al RUP:

Il Funzionario Tecnico
(Ing. Marco Zorzan)
Marco Zorzan

Elaborato
B.2.4

PERIZIA N. **3**
DATA: 13/06/2025

Rev. AIPo
Sett. 2025

Scala 1:1000