



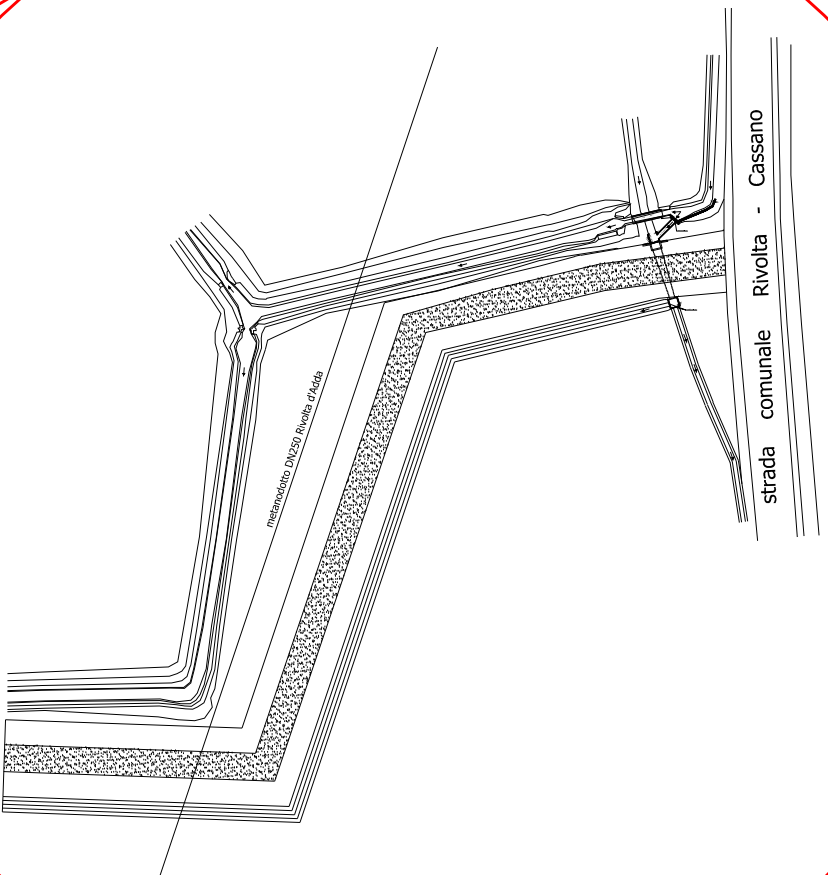
LEGENDA

 proiezione nuova arginatura

 sezioni topografiche

 manufatto idraulico (chiavica) di nuova edificazione - larghezza 1,00/1,50/2,00ml
CHIAVICHE nn. 1...6 - 'tipo 1, 2, 3' - vedi elab. 2.6.1a/1b, 2.6.2a/2b, 2.6.3a/3b e
CHIAVICA n. 7 - 'tipo 4' - vedi elaborato 2.6.4

particolare CHIAVICA n. 7



raccordo strada comunale



AGENZIA INTERREGIONALE PER IL FIUME PO
UFFICIO OPERATIVO DI CREMONA

area Po lombardo - sub area Lombardia orientale
opere idrauliche di 3ª categoria - fiume Adda
(D.P.C.S. 21 aprile 1947 n. 261)

(CR-E-814)

OPERE DI REGIMAZIONE IDRAULICA/REALIZZAZIONE ARGINE
IN SINISTRA ADDA, IN COMUNE DI RIVOLTA D'ADDA (CR)
CUP B43 B12 000 030 001

IMPORTO COMPLESSIVO DI PERIZIA: Euro=1.100.000,00=

PROGETTO ESECUTIVO

elab.n. (rif. CR-E-814)	titolo della tavola	data
2.3	PLANIMETRIA GENERALE INTERVENTI	11.12.2014
		perizia n.
		637/CR

REV.	DATA	DESCRIZIONE MODIFICA
A	13/07/2015	
B		
C		
D		

COLLABORATORI PROGETTISTI

CAPO PROGETTO (dott. ing. Marco LA VEGLIA)	(dott. ing. Isabella BOTTA)
RESPONSABILE DEL PROCEDIMENTO (dott. ing. Luigi MILLE)	(geom. Fernando ALTOBELLO)
RESPONSABILE DEL PROCEDIMENTO ESPROPRIATIVO (dott. arch. Loretta TOGLIANI)	(geom. Gianluigi SCARPINI)
	(arch. Giuliano BERNI)
	(geom. Angelo ZERBINI)