


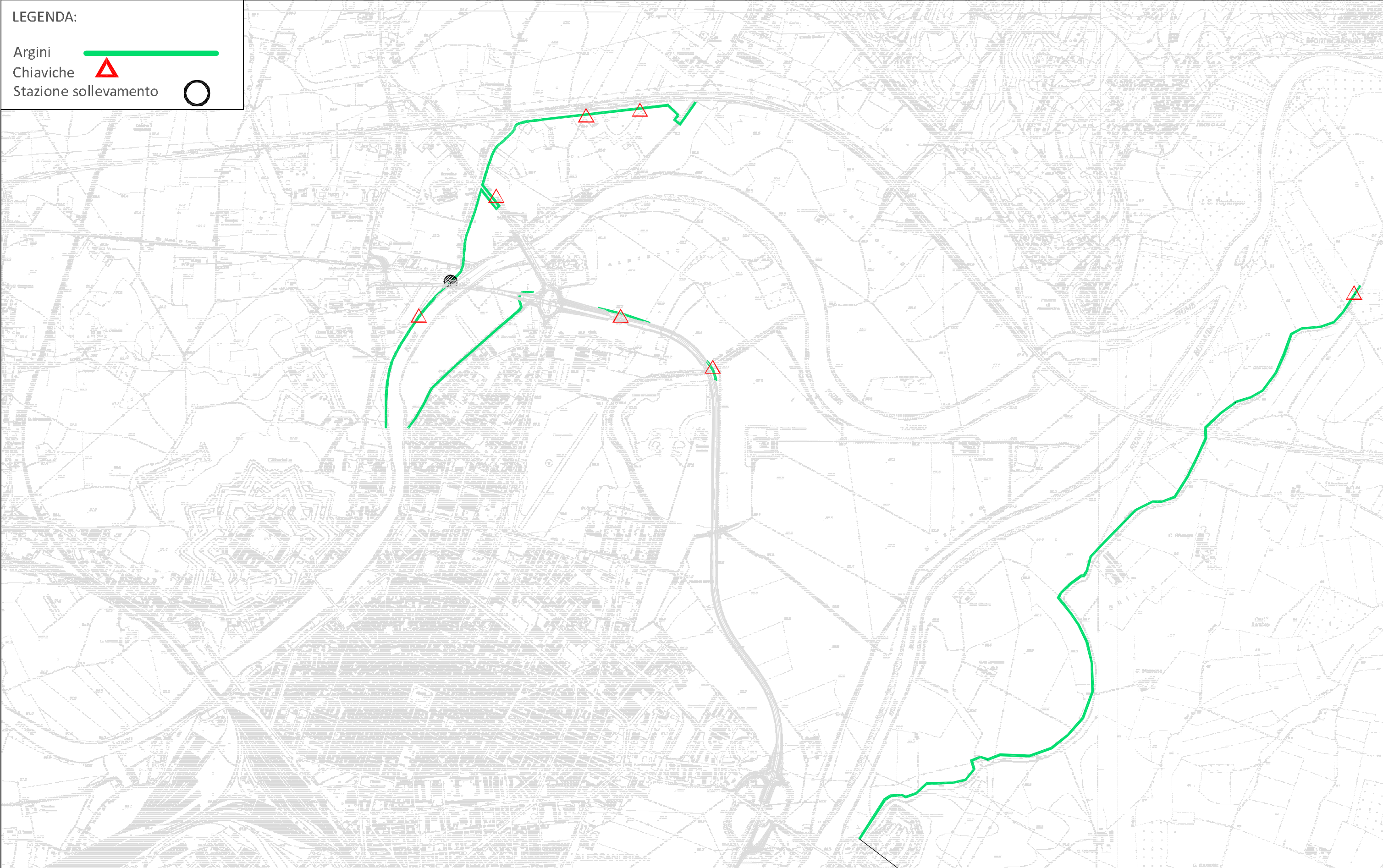


LEGENDA:

Argini 

Chiaviche 

Stazione sollevamento 



Agenzia Interregionale per il Fiume Po  
Subarea Piemonte Orientale  
Presidio Territoriale di 2° Livello  
PTI\_AL\_1

Corso d'acqua: Tanaro-Bormida  
Elaborato: Planimetria

Comuni: Alessandria  
scala: 1:20.000