

VASCA DI LAMINAZIONE SUL FIUME SEVESO

Comune di Senago (MI)    PROGETTO DEFINITIVO    MI-E-789  
OTTOBRE 2014



	NOME	FIRMA	DATA
REDAZIONE	L. Filippucci		
VERIFICA	S. Croci		
APPROVAZIONE	A. Paoletti		

PROFESSIONISTI INCARICATI:

Dott. Ing. GIOVANNI BATTISTA PEDUZZI

Prof. Ing. ALESSANDRO PAOLETTI  
Dott. Ing. STEFANO CROCI  
Dott. Ing. FILIPPO MALINGEGNO  
Dott. Ing. CRISTINA PASSONI

Dott. Geol. MARIO SPADA  
Dott. Geol. GIAN MARCO ORLANDI  
Dott. Geol. SUSANNA BIANCHI

Dott. Ing. CHIARA TONETTO

ETATEC

S.R.L.

STUDIO PAOLETTI  
SOCIETA' DI INGEGNERIA

Via Bassini 23 20133 Milano | tel: +39 02 26681264 - fax +39 02 26681553  
etatec@etatec.it - etatec@pec.etatec.it - www.etatec.it

STUDIO PAOLETTI

INGEGNERI ASSOCIATI

Via Bassini 23 20133 Milano | tel: +39 02 26681264 - fax: +39 02 26681553  
Studiopaoletti@etatec.it - Studiopaoletti@pec.etatec.it

Studio Associato di Geologia Spada

Via Donizetti 17 24020 Ranica (BG)  
tel: +39 035 516090 - +39 035 513738

Via Napoli 14/5 35020 Ponte S. Nicolò (PD)



Sistema Certificato  
UNI EN ISO 9001  
SC 06-647/EA 34



CONSULENZE SPECIALISTICHE:

ASPETTI PAESAGGISTICI E AMBIENTALI:

Arch. ANDREAS KIPAR  
Dott. Agr. GIOVANNI SALA  
Arch. LUISA BELLINI  
Arch. IVAN MAESTRI

QUALITA' DELLE ACQUE:

Prof. Dott. VALERIA MEZZANOTTE

LAND Milano Srl

ISO 9001

certificato 010-10-17

IGNET



Via Varese 16 20121 Milano  
tel: +39 02 806911.1 - fax: +39 02 806911.30    www.landmilano.com  
GRUPPO LAND    Milano    Roma    Cagliari    Duisburg

Landscape  
Architecture  
Nature  
Development

Piazzale Aquileia 6 20144 Milano | tel: +39 02 4814701

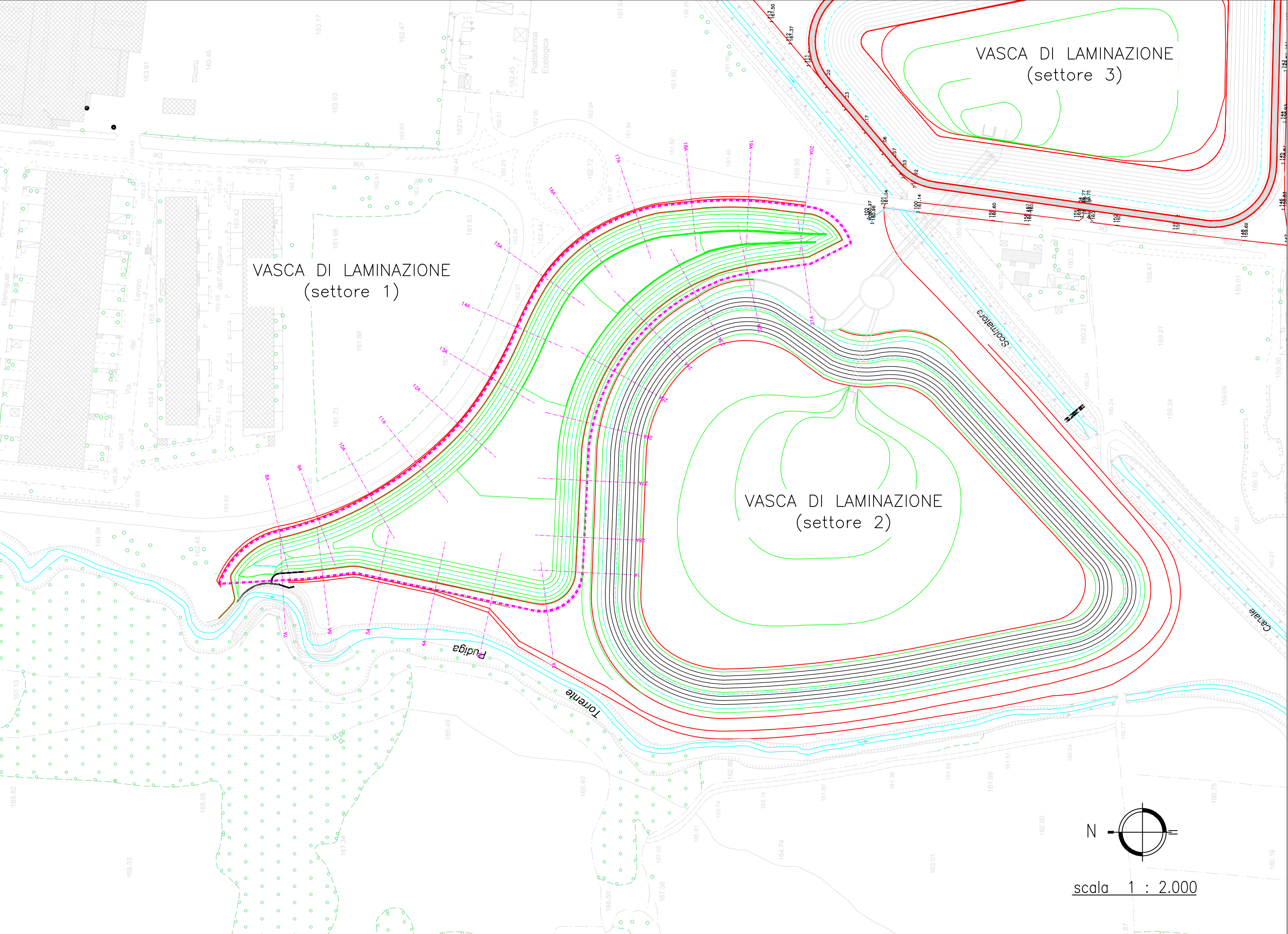
TITOLO

INVASI DI LAMINAZIONE  
SEZIONI DI PROGETTO AREE DI LAMINAZIONE

SCALA

Revisioni	1	RECEPIMENTO PRESCRIZIONI VIA		APRILE 2015
	2	RECEPIMENTO PRESCRIZIONI CONF. DEI SERVIZI		GIUGNO 2015
Numero elaborato	TIPOLOGIA	COMMESSA	DOCUMENTO	NUMERO
	PD	250-23	DI	D.6.4

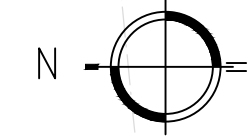




VASCA DI LAMINAZIONE  
(settor 1)

VASCA DI LAMINAZIONE  
(settor 2)

VASCA DI LAMINAZIONE  
(settor 3)



scala 1 : 2.000

PROFILO   ARG–VASCA–1

SEZIONE   1A

PROGRESSIVA   0.00

B   RIPORTO   m<sup>2</sup>   9.41

C   SCOTICO PER ARGINE   m<sup>2</sup>   14.07

LEGENDA

- AREA RIPORTO
- AREA SCOTICO E SUCCESSIVO RIPORTO
- TERRENO PROGETTO
- TERRENO ESISTENTE
- LINEA DI SCOTICO

VASCA 2

VASCA 1

130

250 250

QUOTE TERRENO			161.17		161.15		161.19		161.22		161.22		161.25		161.28		161.25		161.30		161.26		161.33		161.33		161.36		161.31		161.38		161.36		161.38		161.38		161.43		161.43		161.43		161.40		161.43		161.47		161.48		161.52		161.51	
PARZIALI TERRENO			2.67		2.04		2.80		2.04		2.63		2.28		2.39		2.53		2.14		2.77		2.83		2.08		2.59		2.33		2.34		2.57		2.10		2.56		2.11		2.07		2.59		2.33		2.34		2.57		2.10		0.20			
QUOTE PROGETTO							155.00								159.00				160.00				161.80		162.20				162.20				160.00				159.00				156.00															
PARZIALI PROGETTO							10.00				2.50		3.60		0.80		5.00		4.27		4.40		2.50		7.50																															
QUOTE SCOTICO													161.29		160.29								160.29																																	






PROFILO ARG-VASCA-1

SEZIONE 2A

PROGRESSIVA 35.00

B RIPORTO m<sup>2</sup> 28.78  
C SCOTICO PER ARGINE m<sup>2</sup> 38.15

LEGENDA

-  AREA RIPORTO
-  AREA SCOTICO E SUCCESSIVO RIPORTO
-  TERRENO PROGETTO
-  TERRENO ESISTENTE
-  LINEA DI SCOTICO

130  
250 250

QUOTE TERRENO	161.45	161.45	161.38	161.35	161.39	161.48	161.48	161.49	161.48	161.41	161.37	161.41	161.43	161.43	161.36	161.34	161.39	161.39	161.36	161.40	161.36	161.38	161.36	161.42	161.42	161.41	161.44	161.44	161.46	161.43
PARZIALI TERRENO	4.74	2.60	2.10	2.21	2.16	2.15	2.16	2.15	2.16	2.05	2.26	2.15	2.16	2.15	2.15	2.16	2.01	2.30	2.15	2.13	2.18	2.16	2.15	2.16	2.15	2.16	2.08	2.23	1.32	
QUOTE PROGETTO	161.45	162.20															162.20	160.00	159.00								156.00			
PARZIALI PROGETTO	3.76	33.83																4.40		2.50	7.50									
QUOTE SCOTICO	161.45	160.45															160.45													

VASCA 1

B1  
C1




PROFILO	ARG-VASCA-1
---------	-------------

SEZIONE 4A

PROGRESSIVA	105.00
-------------	--------

B	RIPORTO	m <sup>2</sup>	2.58
C	SCOTICO PER ARGINE	m <sup>2</sup>	7.82

LEGENDA



AREA RIPORTO



AREA SCOTICO E  
SUCCESSIVO RIPORTO

TERRENO PROGETTO

TERRENO ESISTENTE

LINEA DI SCOTICO

t. Pudiga

VASCA 1

130

250

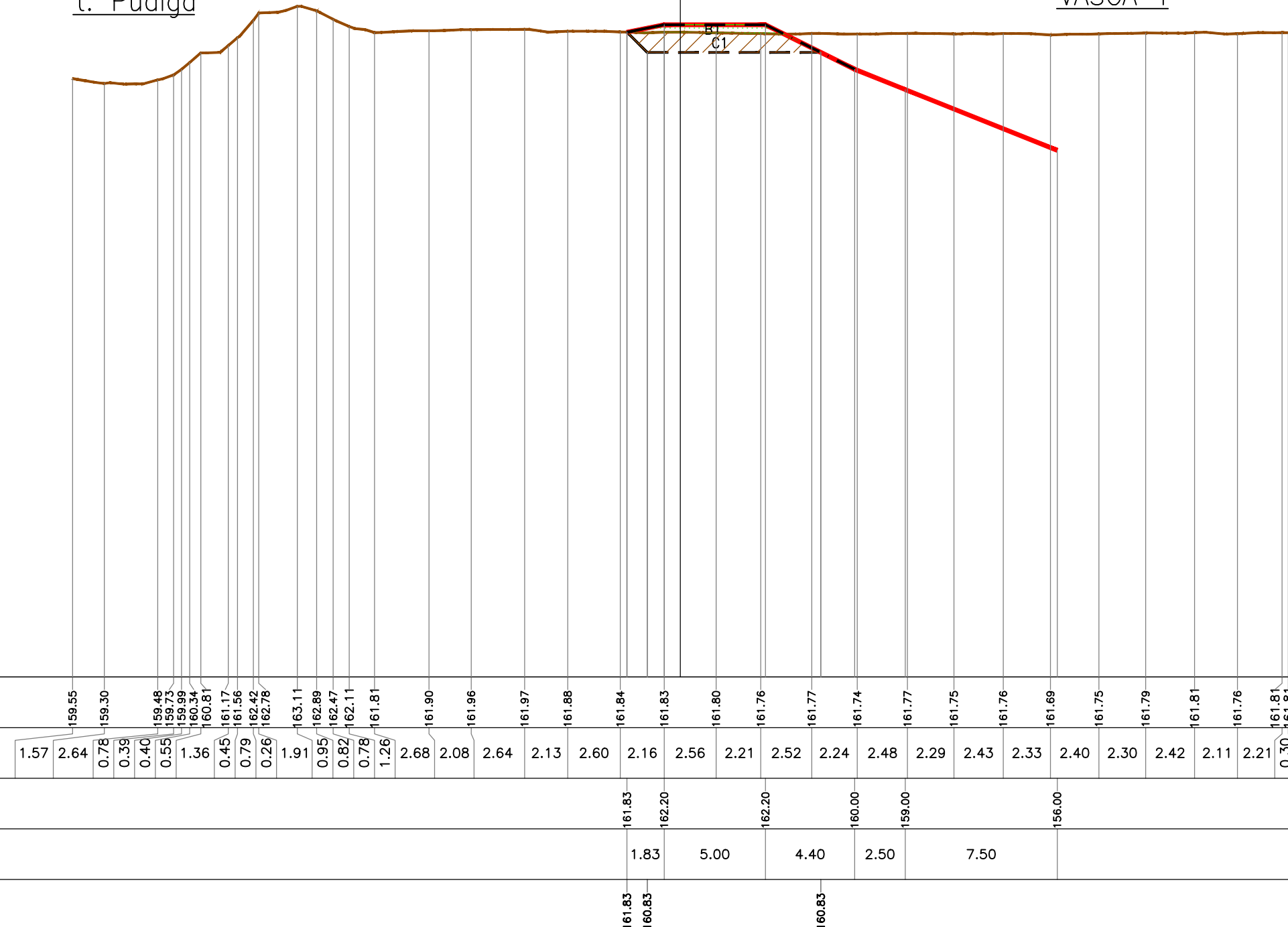
QUOTE  
TERRENO

PARZIALI  
TERRENO

QUOTE  
PROGETTO

PARZIALI PROGETTO	
----------------------	--

QUOTE  
SCOTICO





PROFILO ARG-VASCA-1


SEZIONE 6A

PROGRESSIVA	175.00
-------------	--------

B	RIPORTO	m <sup>2</sup>	2.99
C	SCOTICO PER ARGINE	m <sup>2</sup>	6.98

LEGENDA

AREA RIPORTO



AREA SCOTICO E  
SUCCESSIVO RIPORTO

\_\_\_\_\_

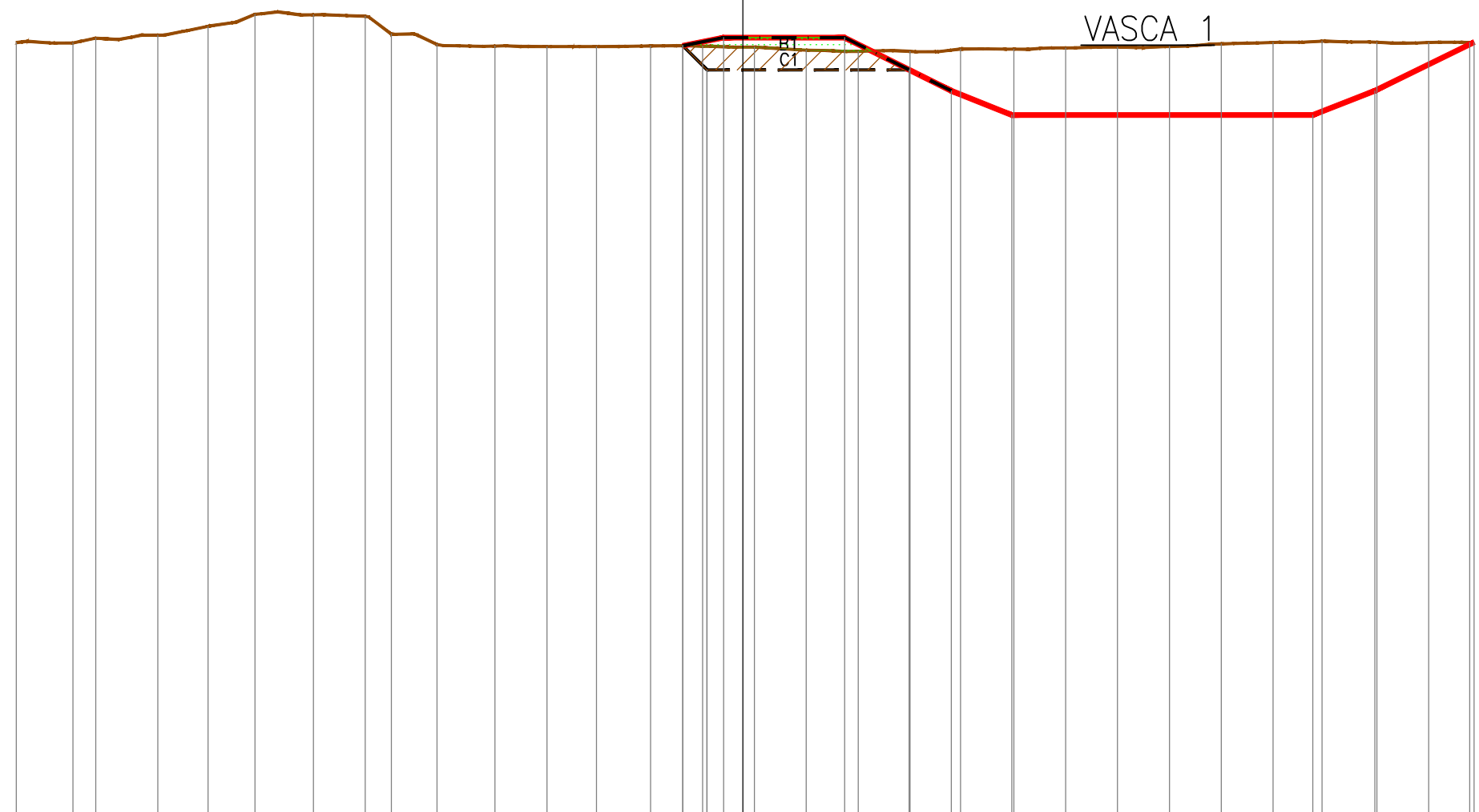
TERRENO PROGETTO

---

TERRENO ESISTENTE

\_\_\_\_\_

LINEA DI SCOTICO



130

250

QUOTE  
TERRENO

61.99	61.98	62.18	62.30	62.66	63.16	63.14	63.08	62.35	61.91	61.85	61.83	61.83	61.86	61.84	61.81	61.68	61.63	61.63	61.73	61.72	61.77	61.80	61.83	61.94	62.00	62.05	62.00	62.00	62.00
-------	-------	-------	-------	-------	-------	-------	-------	-------	-------	-------	-------	-------	-------	-------	-------	-------	-------	-------	-------	-------	-------	-------	-------	-------	-------	-------	-------	-------	-------

PARZIALI  
TERRENO

2.34	0.94	2.57	2.07	1.94	2.41	2.14	1.07	1.89	2.40	2.14	2.04	2.24	2.14	2.14	2.15	2.14	2.14	2.08	2.20	2.14	2.15	2.14	2.14	2.14	2.02	2.26	2.15	1.68
------	------	------	------	------	------	------	------	------	------	------	------	------	------	------	------	------	------	------	------	------	------	------	------	------	------	------	------	------

QUOTE  
PROGETTO

61.86	
62.20	
62.20	
60.00	
59.00	
59.00	
60.00	
62.01	

PARZIALI PROGETTO	
----------------------	--

1.68	5.00	4.40	2.50	12.43	2.55	4.10
------	------	------	------	-------	------	------

QUOTE  
SCOTICO

161.86  
160.86  
160.86











PROFILO   ARG-VASCA-1

SEZIONE   11A

PROGRESSIVA   385.00

A   STERRO

B   RIPORTO

m<sup>2</sup>

1.17

0.23

LEGENDA

AREA RIPORTO

AREA SCOTICO E SUCCESSIVO RIPORTO

TERRENO PROGETTO

TERRENO ESISTENTE

LINEA DI SCOTICO

130

250

250

QUOTE TERRENO

PARZIALI TERRENO

QUOTE PROGETTO

PARZIALI PROGETTO

QUOTE SCOTICO

The figure is a technical topographic profile of a road section. It features a main graph area with a horizontal axis representing distance and a vertical axis representing elevation. The profile shows the existing terrain (brown line) and the proposed terrain (red line). A vertical dashed red line marks the 'LIMITE BANCHINA STRADA PROVINCIALE'. The area between the existing and proposed terrain is shaded green and labeled 'AREA RIPORTO'. The area between the proposed terrain and the existing terrain is shaded orange and labeled 'AREA SCOTICO E SUCCESSIVO RIPORTO'. The profile is divided into sections by vertical lines, with elevation data provided for each section. The data is summarized in the table below.

Section	Distance (m)	Existing Elevation (m)	Proposed Elevation (m)	Area (m²)
1	0.00	161.91	161.91	2.28
2	2.28	161.90	161.90	2.38
3	4.56	161.83	161.83	2.39
4	6.95	161.90	161.90	2.38
5	9.33	161.88	161.88	2.28
6	11.72	162.08	162.08	2.49
7	14.10	162.27	162.27	2.00
8	16.49	162.46	162.46	2.77
9	18.87	162.46	162.46	2.38
10	21.26	162.50	162.50	2.34
11	23.64	162.59	162.59	2.43
12	26.03	162.68	162.68	2.06
13	28.41	162.66	162.66	2.71
14	30.80	162.51	162.51	2.38
15	33.18	162.21	162.21	0.90
16	35.57	161.92	161.92	2.68
17	37.95	161.85	161.85	2.38
18	40.34	161.78	161.78	2.25
19	42.72	161.78	161.78	2.52
20	45.11	161.77	161.77	2.15
21	47.49	161.76	161.76	2.62
22	49.88	161.76	161.76	2.39
23	52.26	161.79	161.79	2.02
24	54.65	161.73	161.73	2.74
25	57.03	161.73	161.73	2.20
26	59.42	161.77	161.77	1.88
27	61.80	161.78	161.78	















PROFILO ARG-VASCA-1

SEZIONE 17A

PROGRESSIVA	595.00
-------------	--------

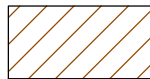
B	RIPORTO	m <sup>2</sup>	4.63
C	SCOTICO PER ARGINE	m <sup>2</sup>	4.27

C	SCOTICO PER ARGINE	m <sup>2</sup>	4.27
---	--------------------	----------------	------

LEGENDA



AREA RIPORTO



AREA SCOTICO E  
SUCCESSIVO RIPORTO

TERRENO PROGETTO

TERRENO ESISTENTE

LINEA DI SCOTICO

LIMITE BANCHINA  
STRADA PROVINCIALE

VASCA 1

130

250

QUOTE  
TERRENO

PARZIALI  
TERRENO

QUOTE  
PROGETTO

	PARZIALI PROGETTO
--	----------------------

QUOTE  
SCOTICO






PROFILO ARG-VASCA-1

SEZIONE 20A

PROGRESSIVA	700.00
-------------	--------

B	RIPORTO	m <sup>2</sup>	11.64
C	SCOTICO PER ARGINE	m <sup>2</sup>	11.57

LEGENDA



AREA RIPORTO



AREA SCOTICO E  
SUCCESSIVO RIPORTO

\_\_\_\_\_

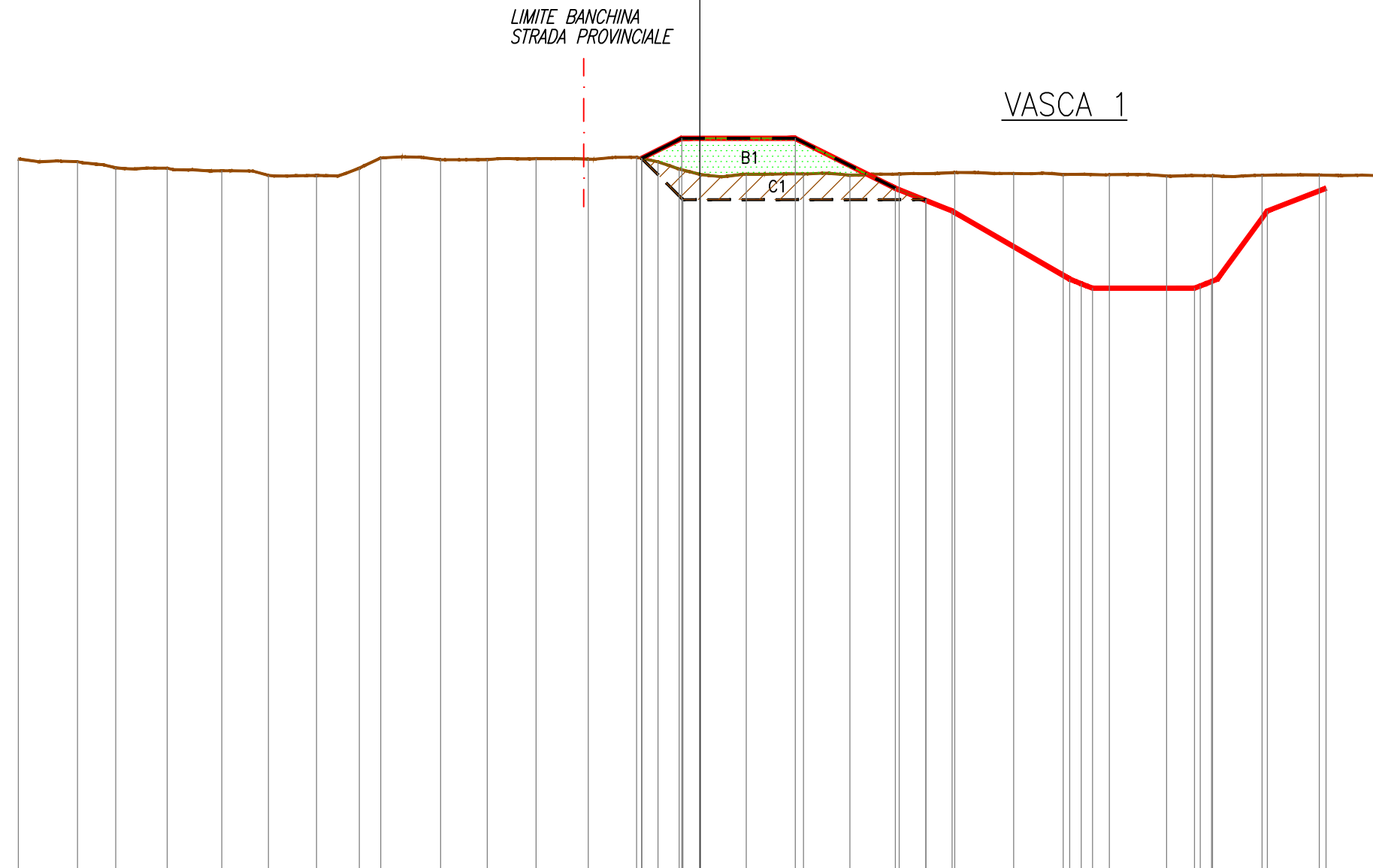
TERRENO PROGETTO

---

TERRENO ESISTENTE

\_\_\_\_\_

LINEA DI SCOTICO

130  


250

QUOTE  
TERRENO

PARZIALI  
TERRENO

QUOTE  
PROGETTO

	PARZIALI PROGETTO
--	----------------------

QUOTE  
SCOTICO

[illegible]

PROFILO	ARG-VASCA-1
---------	-------------

SEZIONE 21A

PROGRESSIVA	770.00
-------------	--------

B	RIPORTO	m <sup>2</sup>	52.78
C	SCOTICO PER ARGINE	m <sup>2</sup>	36.71

LEGENDA

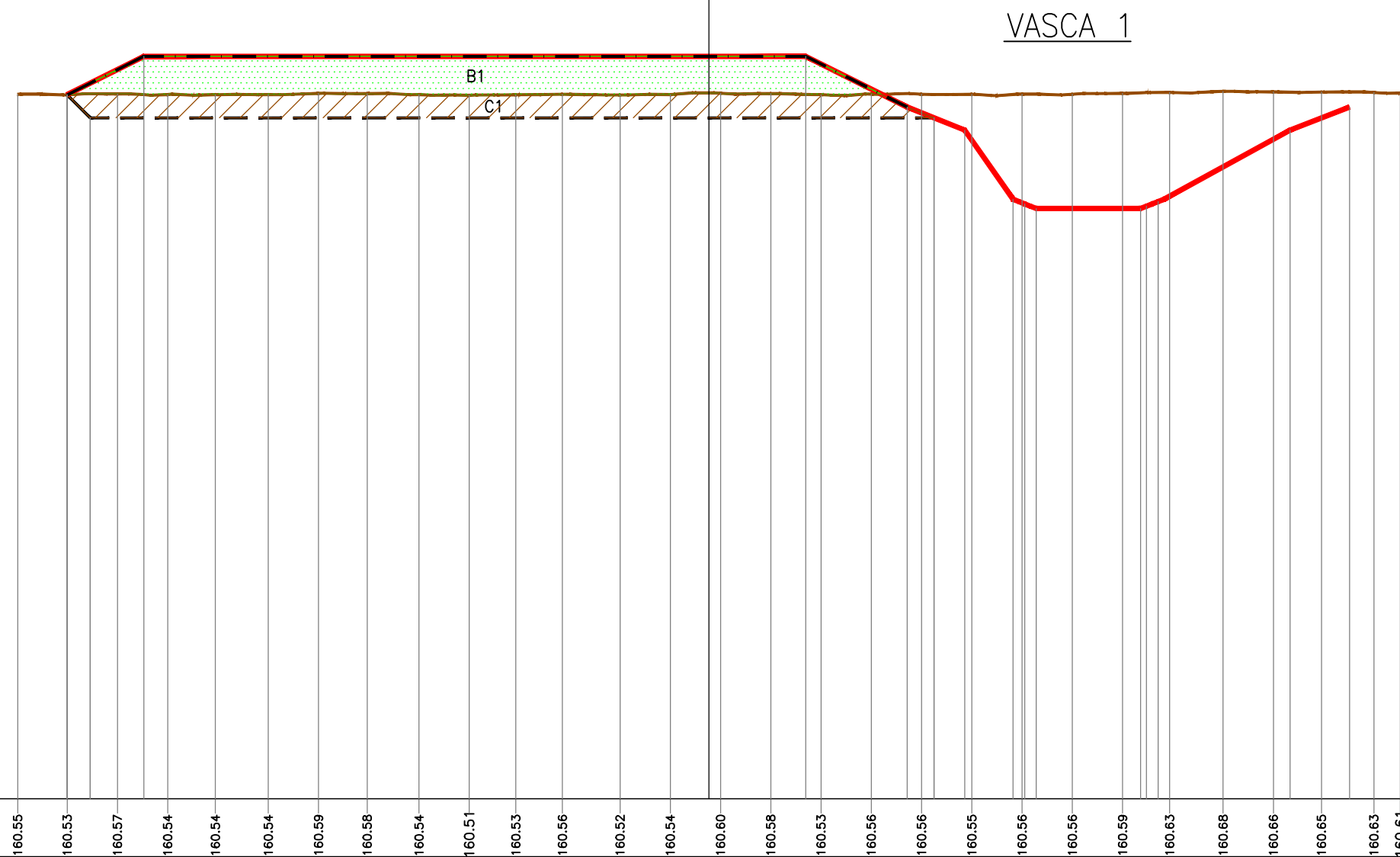
AREA RIPORTO

AREA SCOTICO E SUCCESSIVO RIPORTO

TERRENO PROGETTO

TERRENO ESISTENTE

LINEA DI SCOTICO

[illegible]









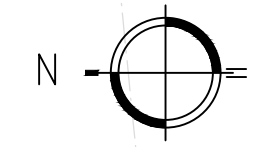
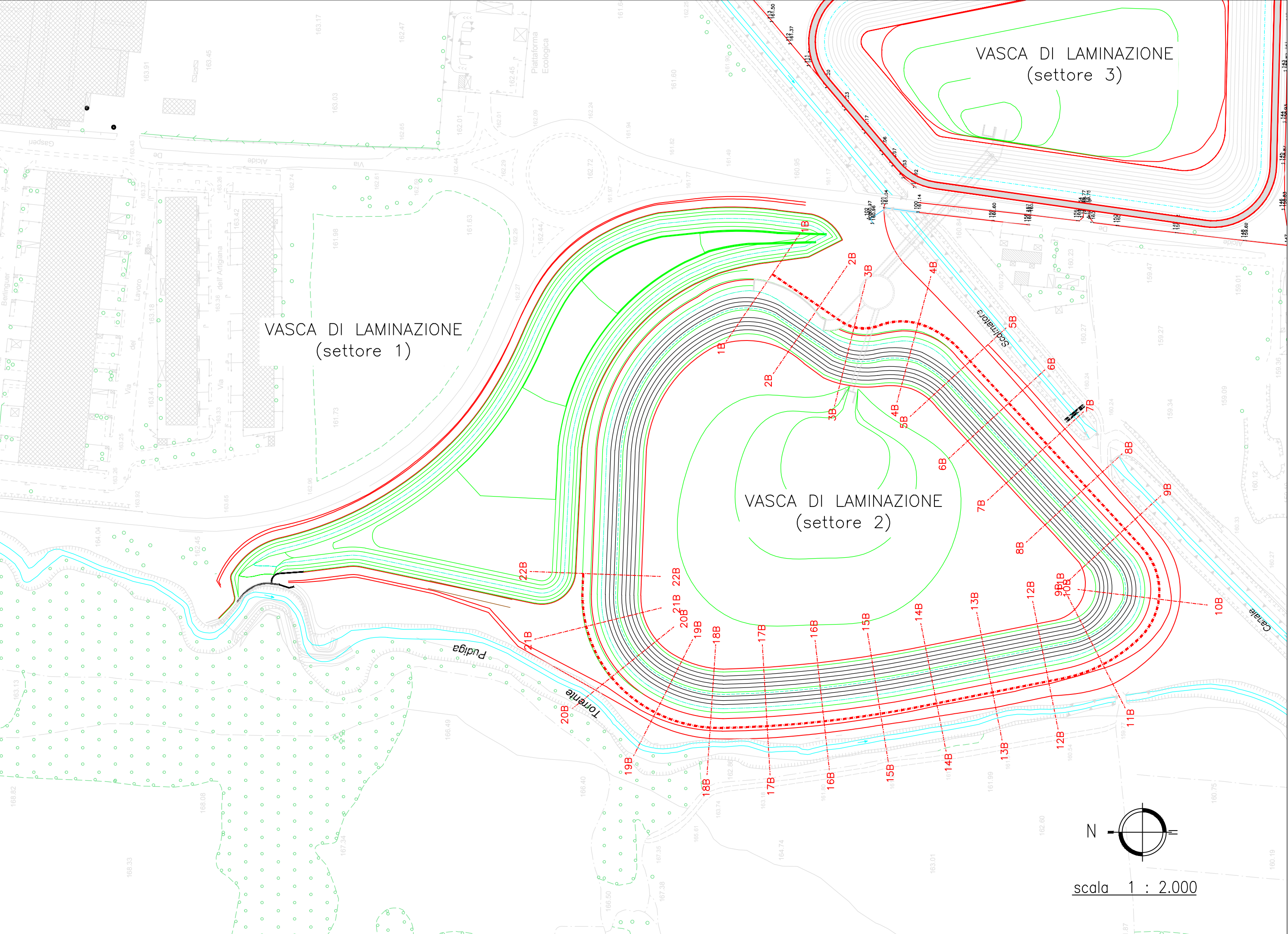












scala 1 : 2.000

PROFILO ARG-VASCA-2

SEZIONE 1B


PROGRESSIVA	0.00
-------------	------

B	RIPORTO	m <sup>2</sup>	30.45
C	SCOTICO PER ARGINE	m <sup>2</sup>	28.56

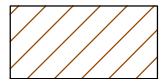
C	SCOTICO PER ARGINE	m <sup>2</sup>	28.56
---	--------------------	----------------	-------

VASCA 2

LEGENDA



AREA RIPORTO



AREA SCOTICO E  
SUCCESSIVO RIPORTO



TERRENO PROGETTO



TERRENO ESISTENTE



LINEA DI SCOTICO

130

250

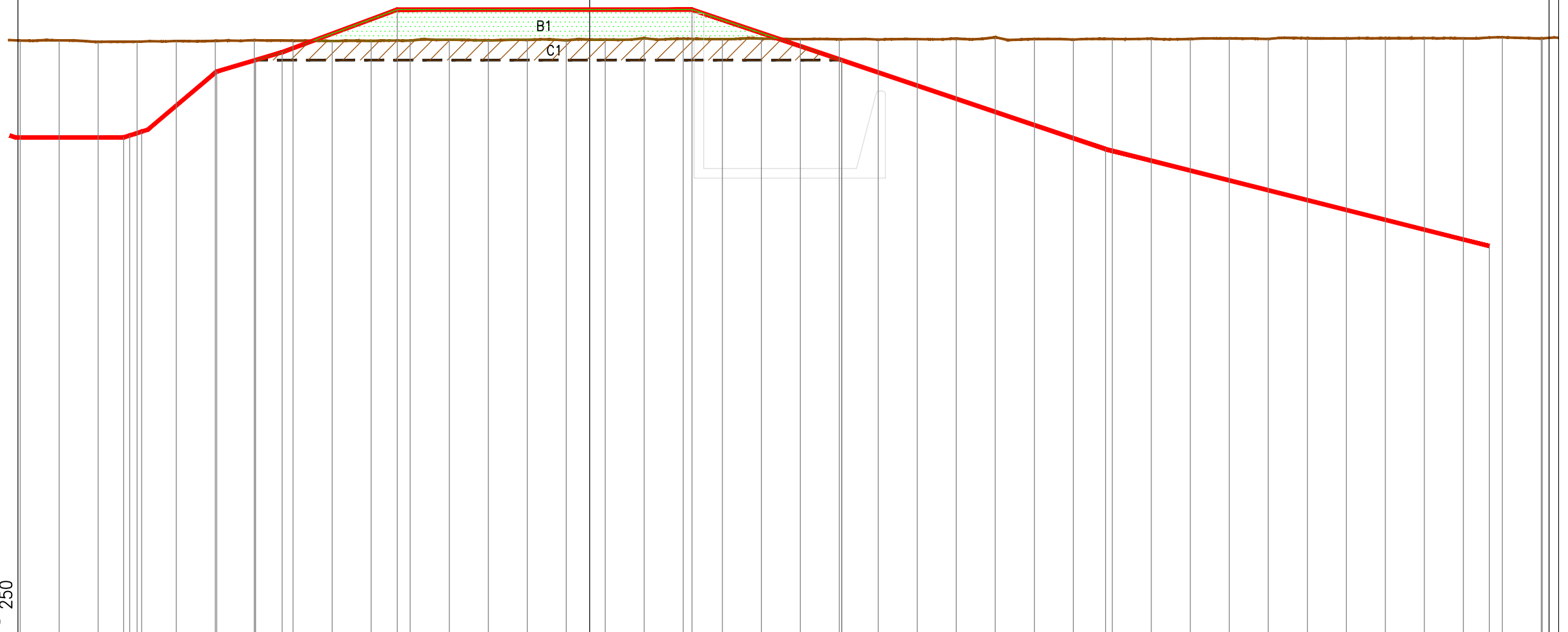
QUOTE  
TERRENO

PARZIALI  
TERRENO

QUOTE  
PROGETTO

PARZIALI
PROGETTO

QUOTE  
SCOTICO



PROFILO ARG-VASCA-2

SEZIONE 2B

PROGRESSIVA	35.00
-------------	-------

B	RIPORTO	m <sup>2</sup>	60.79
C	SCOTICO PER ARGINE	m <sup>2</sup>	40.83

LEGENDA

AREA RIPORTO



AREA SCOTICO E  
SUCCESSIVO RIPORTO

\_\_\_\_\_

TERRENO PROGETTO

---

TERRENO ESISTENTE

\_\_\_\_\_

LINEA DI SCOTICO

130

250

QUOTE  
TERRENO

60.38	60.39	60.43	60.44	60.42	60.43	60.49	60.43	60.45	60.44	60.45	60.51	60.50	60.48	60.52	60.57	60.52	60.53	60.51	60.49	60.52	60.58	60.58	60.61	60.60	60.59	60.60	60.59	60.60	60.61	60.64	60.58	60.62	60.62	60.61	60.60	60.61	60.67	60.60	60.61
-------	-------	-------	-------	-------	-------	-------	-------	-------	-------	-------	-------	-------	-------	-------	-------	-------	-------	-------	-------	-------	-------	-------	-------	-------	-------	-------	-------	-------	-------	-------	-------	-------	-------	-------	-------	-------	-------	-------	-------

PARZIALI  
TERRENO

[illegible]

QUOTE  
PROGETTO

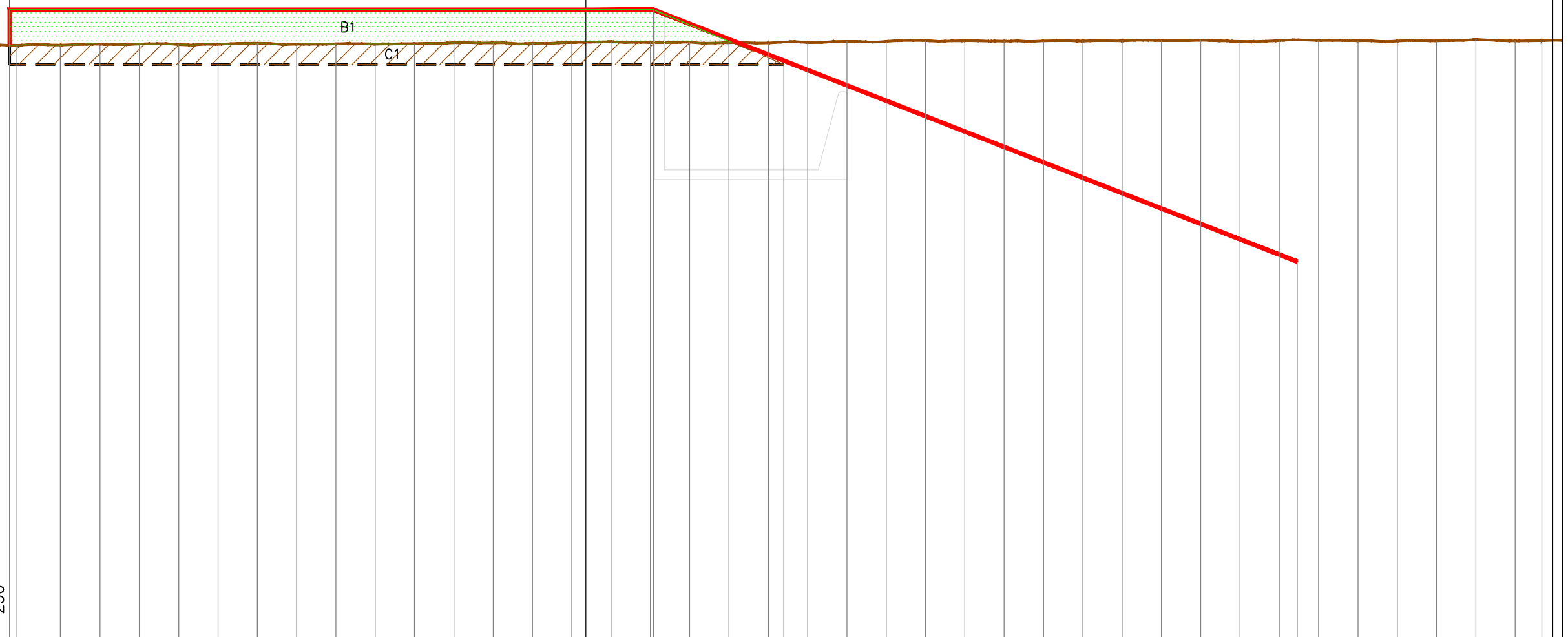
62.20	60.38	62.20	49.30
-------	-------	-------	-------

PARZIALI
PROGETTO

	32.96	32.80	
--	-------	-------	--

QUOTE  
SCOTICO

59.40	160.38	59.40
-------	--------	-------

VASCA 2

PROFILO ARG-VASCA-2

SEZIONE 3B

PROGRESSIVA	60.00
-------------	-------

B	RIPORTO	m <sup>2</sup>	64.53
C	SCOTICO PER ARGINE	m <sup>2</sup>	37.71

LEGENDA

AREA RIPORTO



AREA SCOTICO E  
SUCCESSIVO RIPORTO

\_\_\_\_\_

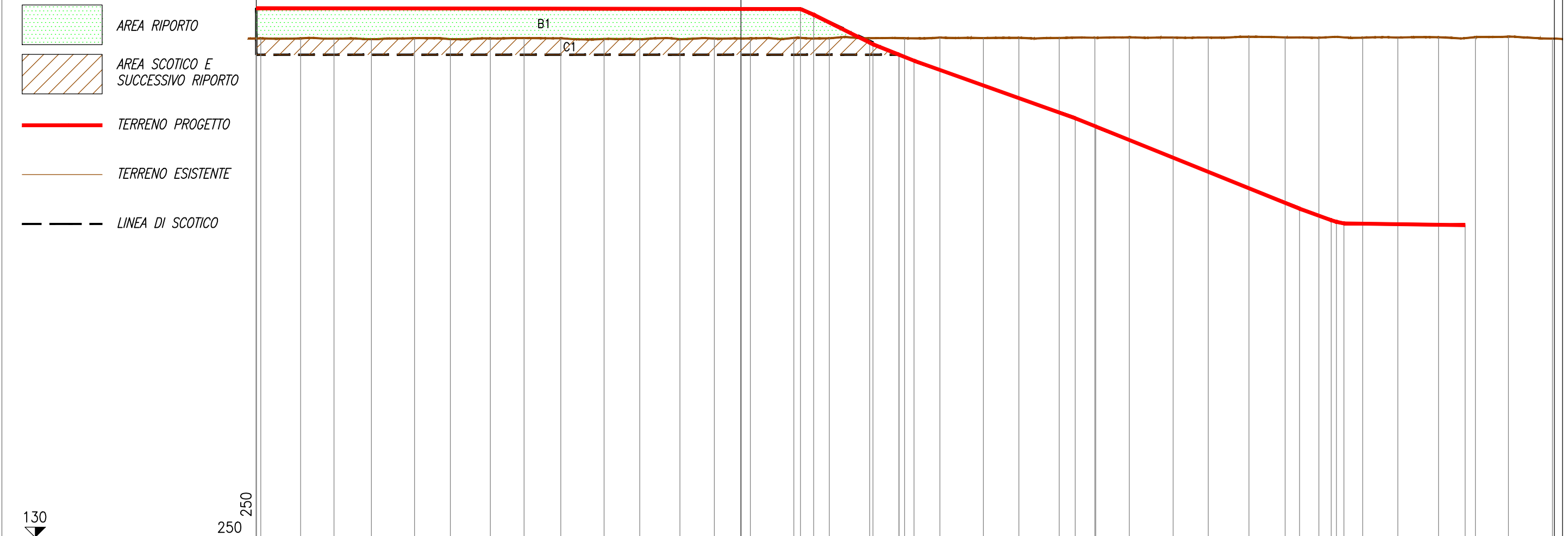
TERRENO PROGETTO

---

TERRENO ESISTENTE

\_\_\_\_\_

LINEA DI SCOTICO

[illegible]

PROFILO ARG-VASCA-2

SEZIONE 4B

PROGRESSIVA	100.00
-------------	--------

B	RIPORTO	m <sup>2</sup>	57.88
C	SCOTICO PER ARGINE	m <sup>2</sup>	33.08

LEGENDA

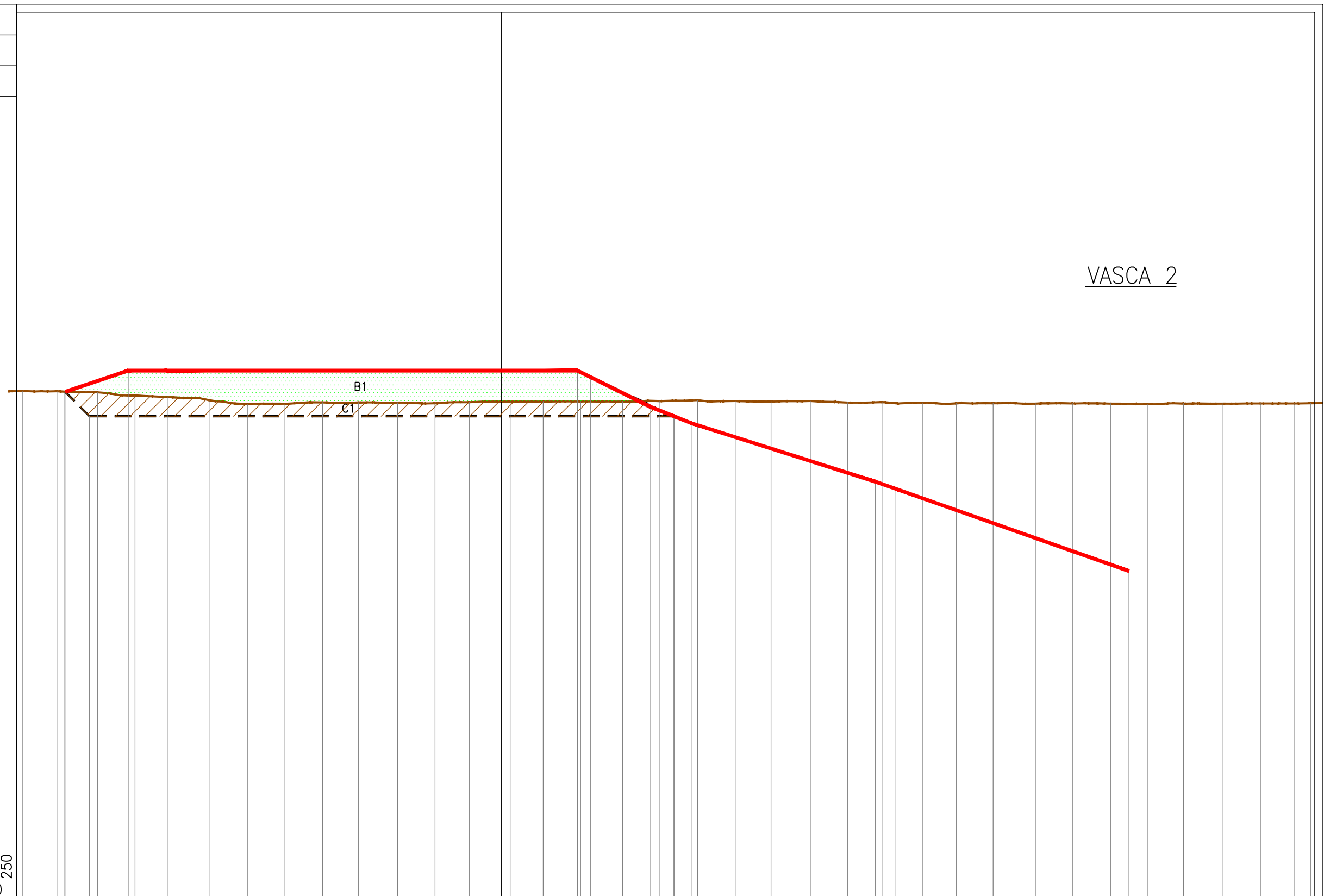
AREA RIPORTO

AREA SCOTICO E SUCCESSIVO RIPORTO

TERRENO PROGETTO

TERRENO ESISTENTE

LINEA DI SCOTICO



130

250

[illegible]

PROFILO ARG-VASCA-2

SEZIONE 5B

PROGRESSIVA	140.00
-------------	--------

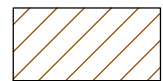
B	RIPORTO	m <sup>2</sup>	30.11
C	SCOTICO PER ARGINE	m <sup>2</sup>	21.37

B	RIFORTO	m <sup>2</sup>	30.11
C	SCOTICO PER ARGINE	m <sup>2</sup>	21.37

LEGENDA



AREA RIPORTO



AREA SCOTICO E  
SUCCESSIVO RIPORTO



TERRENO PROGETTO



TERRENO ESISTENTE



LINEA DI SCOTICO

VASCA 2

130

250

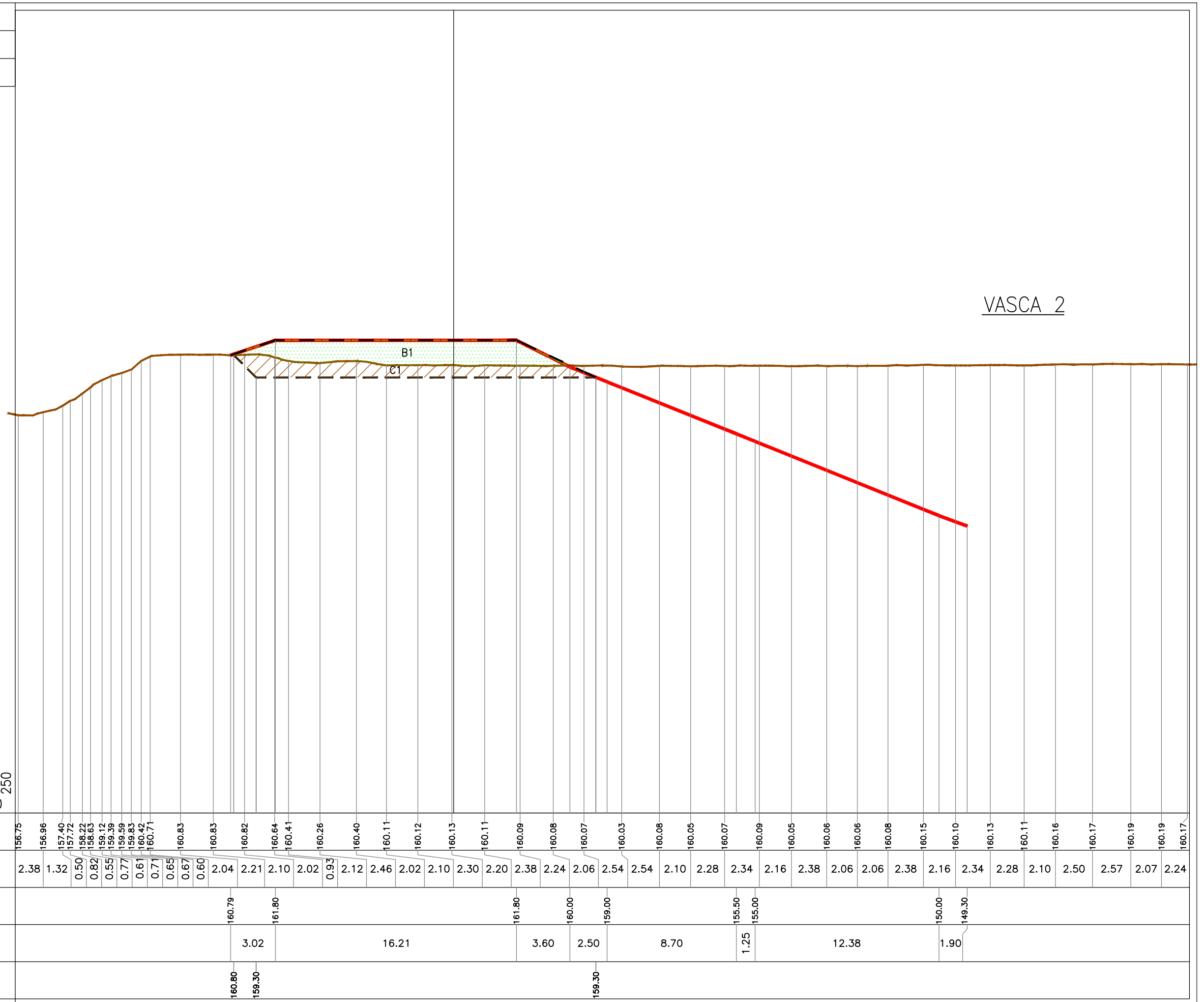
QUOTE  
TERRENO

PARZIALI TERRENO	
---------------------	--

QUOTE  
PROGETTO

PARZIALI PROGETTO	
----------------------	--

QUOTE  
SCOTICO





PROFILO ARG-VASCA-2

SEZIONE 6B

PROGRESSIVA	175.00
-------------	--------

B	RIPORTO	m <sup>2</sup>	33.95
C	SCOTICO PER ARGINE	m <sup>2</sup>	25.06

B	RIFORTO	m	35.95
C	SCOTICO PER ARGINE	m <sup>2</sup>	25.06

LEGENDA

AREA RIPORTO

AREA SCOTICO E  
SUCCESSIVO RIPORTO

\_\_\_\_\_

TERRENO PROGETTO



TERRENO ESISTENTE

\_\_\_\_\_

LINEA DI SCOTICO

VASCA 2

130

250

QUOTE  
TERRENO

PARZIALI  
TERRENO

QUOTE  
PROGETTO

PARZIALI PROGETTO	
----------------------	--

QUOTE  
SCOTICO

[illegible]







PROFILO ARG-VASCA-2

SEZIONE 10B

PROGRESSIVA	330.00
-------------	--------

B	RIPORTO	m <sup>2</sup>	30.12
C	SCOTICO PER ARGINE	m <sup>2</sup>	23.68

C	SCOTICO PER ARGINE	m <sup>2</sup>	23.68
---	--------------------	----------------	-------

LEGENDA



AREA RIPORTO



AREA SCOTICO E  
SUCCESSIVO RIPORTO



TERRENO PROGETTO



TERRENO ESISTENTE



LINEA DI SCOTICO

VASCA 2

130

250

[illegible]









PROFILO ARG-VASCA-2

SEZIONE 14B

PROGRESSIVA	490.00
-------------	--------

B	RIPORTO	m <sup>2</sup>	29.10
C	SCOTICO PER ARGINE	m <sup>2</sup>	22.93

LEGENDA

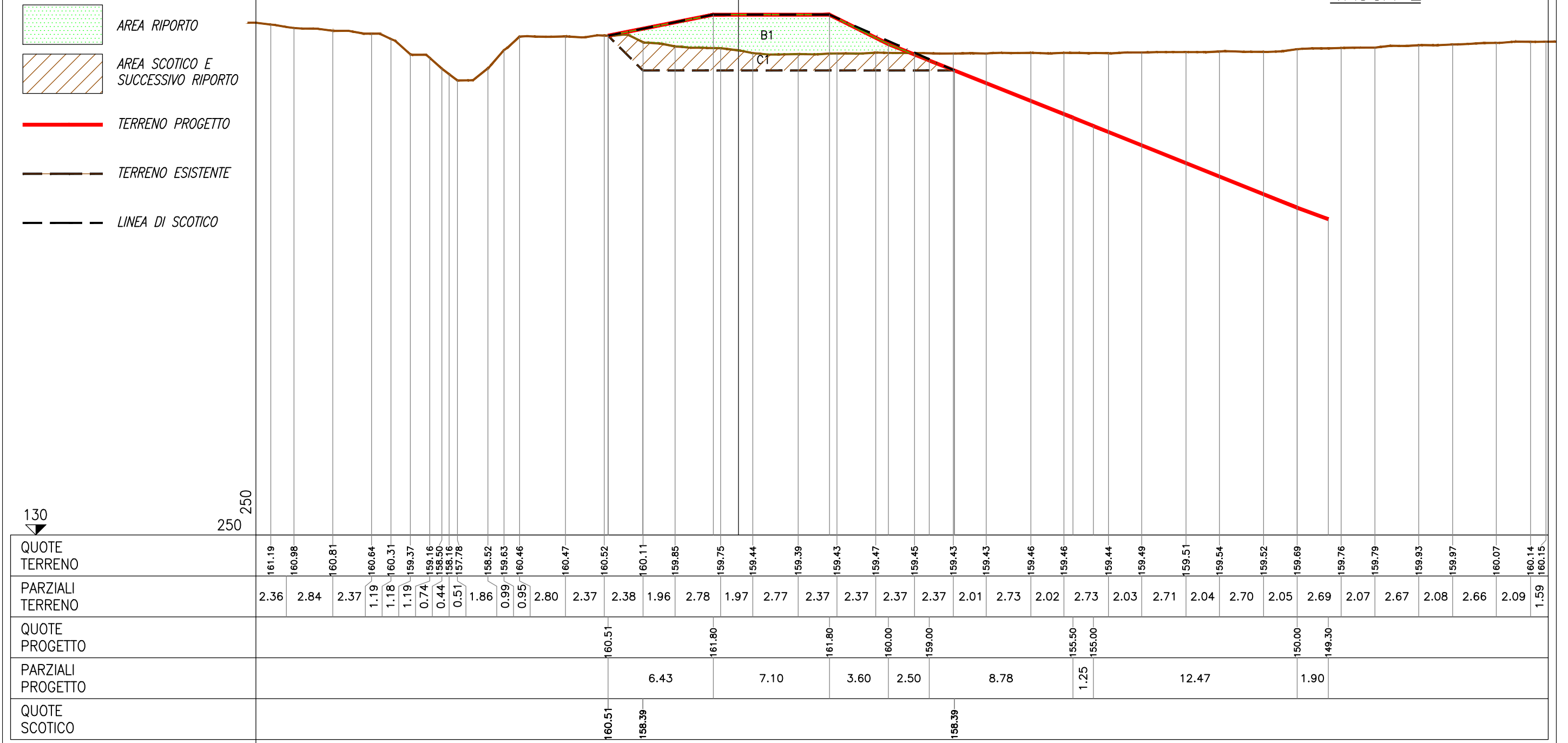
AREA RIPORTO

AREA SCOTICO E SUCCESSIVO RIPORTO

TERRENO PROGETTO

TERRENO ESISTENTE

LINEA DI SCOTICO

VASCA 2









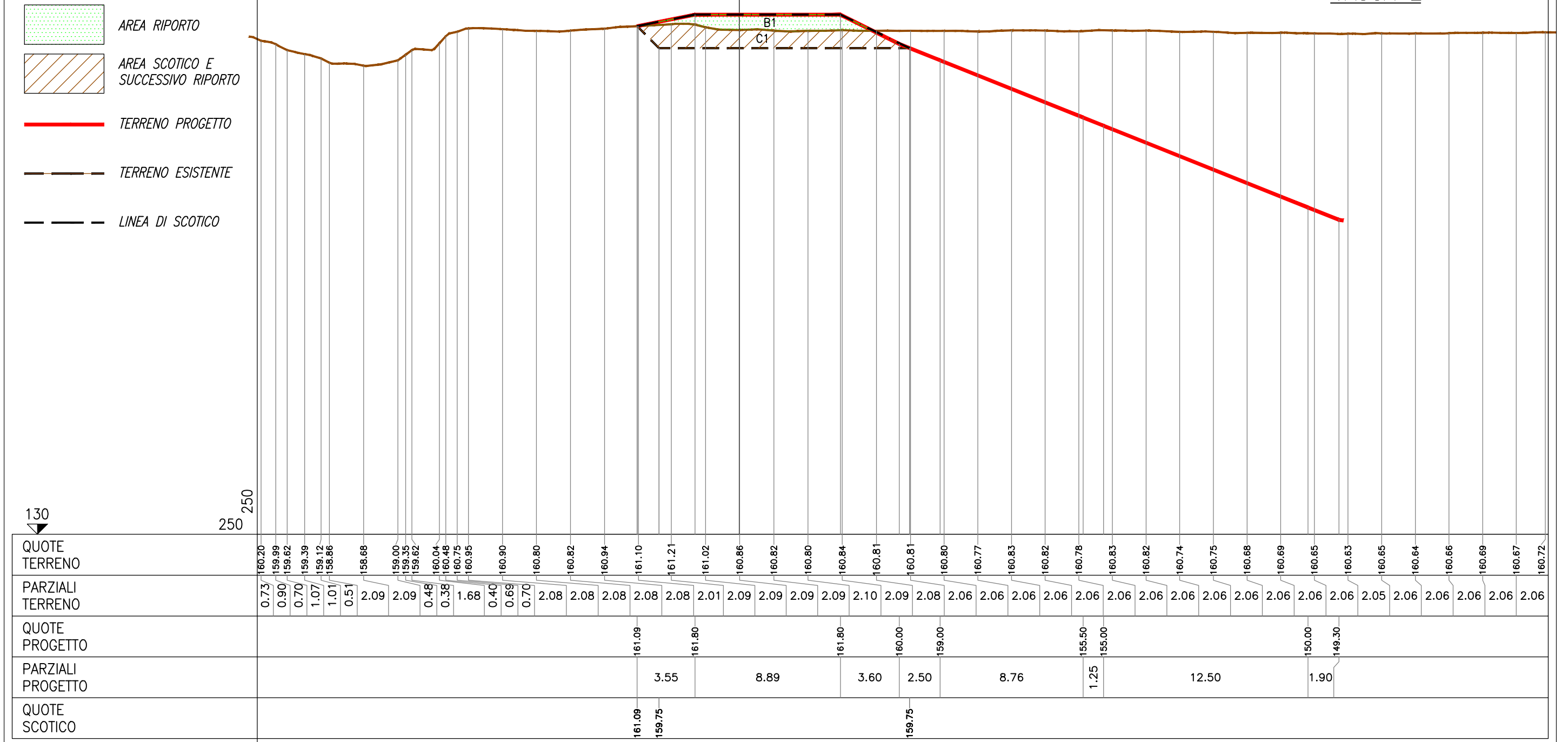
PROFILO ARG-VASCA-2

SEZIONE 19B

PROGRESSIVA	665.00
-------------	--------

B	RIPORTO	m <sup>2</sup>	10.23
C	SCOTICO PER ARGINE	m <sup>2</sup>	17.33

LEGENDA

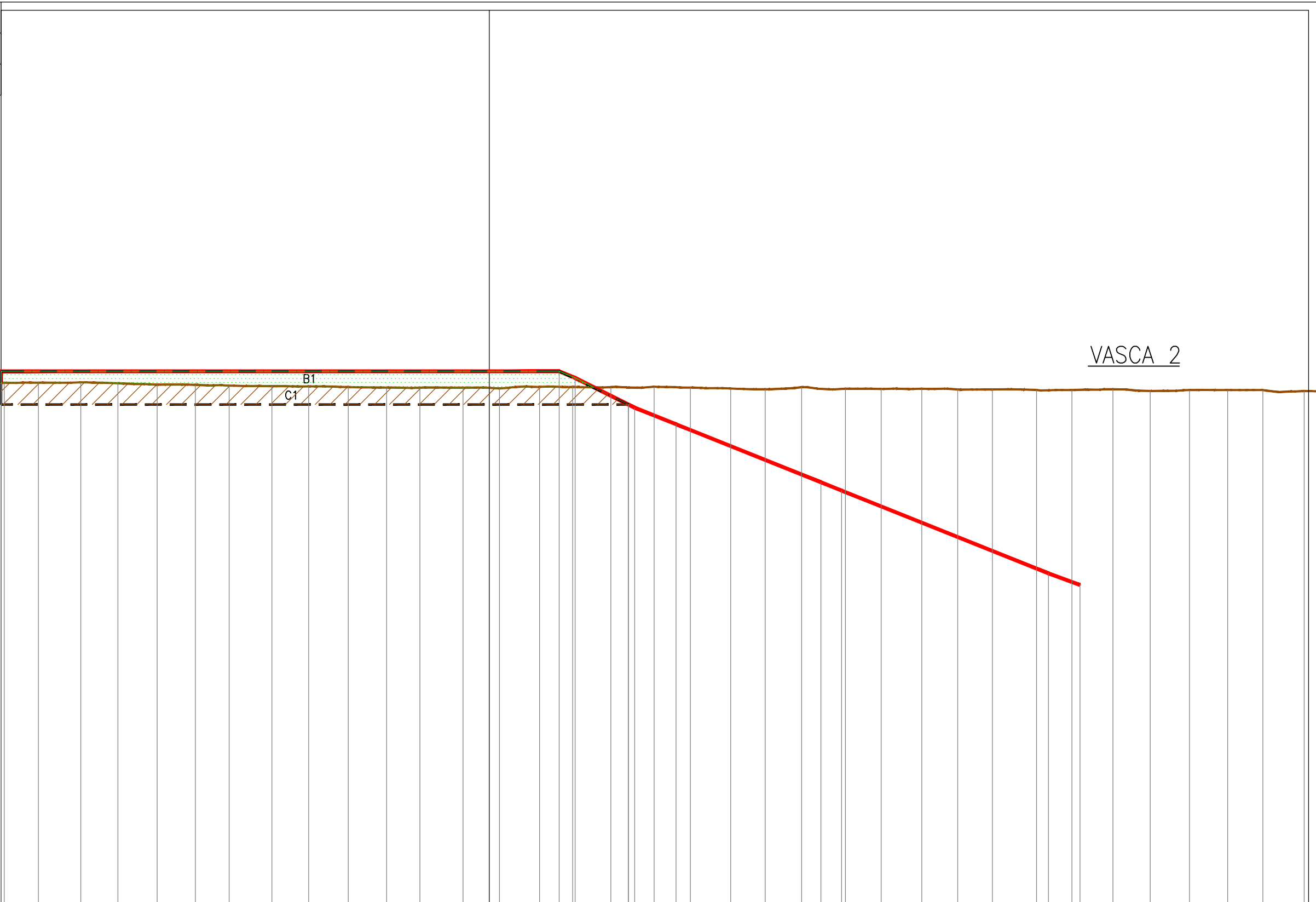
VASCA 2



PROFILO	ARG-VASCA-2
SEZIONE	21B
PROGRESSIVA	735.00

B	RIPORTO	m <sup>2</sup>	30.27
C	SCOTICO PER ARGINE	m <sup>2</sup>	41.80

LEGENDA

[illegible]



PROFILO ARG-VASCA-2

SEZIONE 22B

PROGRESSIVA	767.66
-------------	--------

B	RIPORTO	m <sup>2</sup>	9.40
C	SCOTICO PER ARGINE	m <sup>2</sup>	14.64

C	SCOTICO PER ARGINE	m <sup>2</sup>	14.64
---	--------------------	----------------	-------

LEGENDA



AREA RIPORTO



AREA SCOTICO E  
SUCCESSIVO RIPORTO



TERRENO PROGETTO



TERRENO ESISTENTE



LINEA DI SCOTICO

VASCA 2

130

250

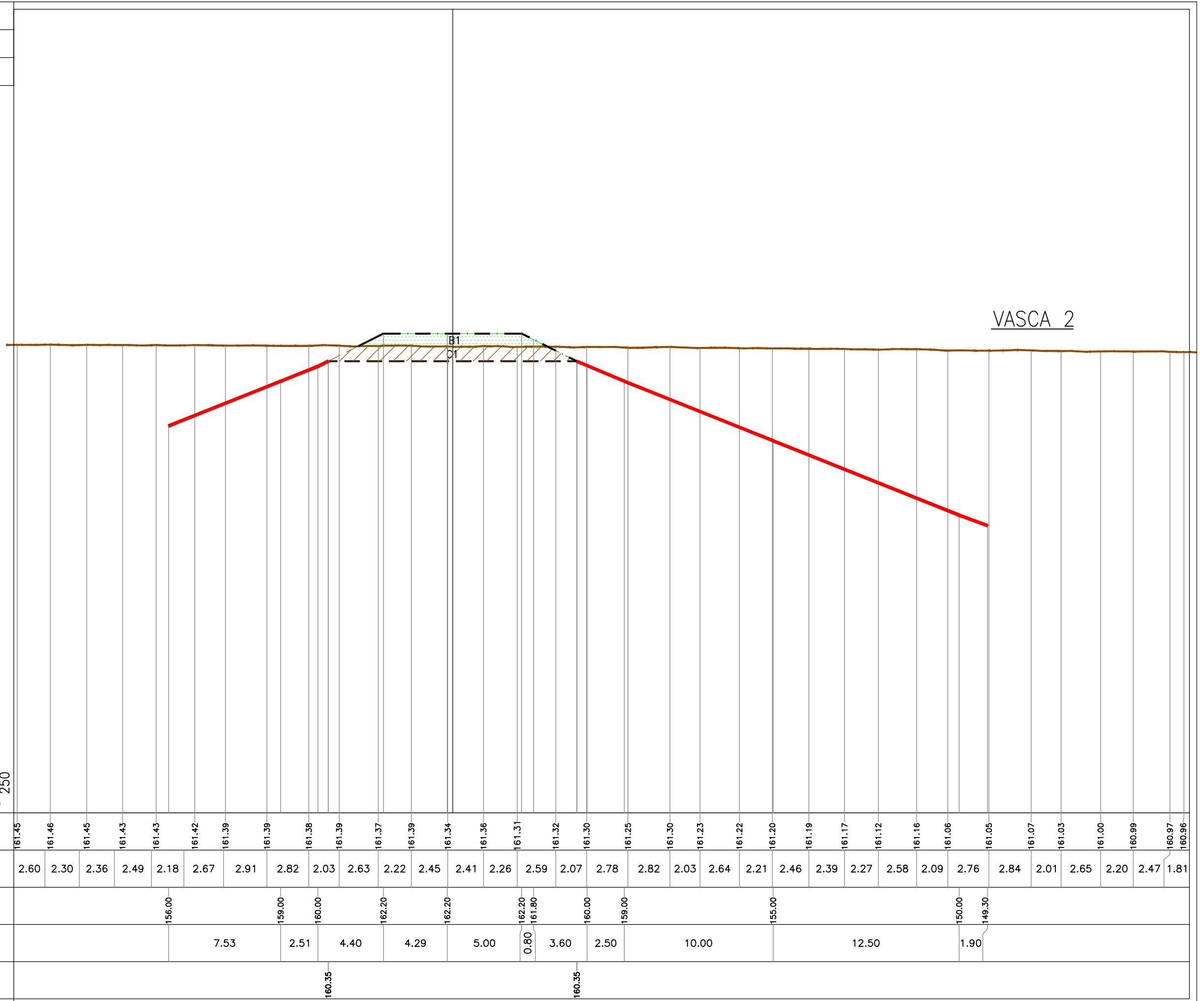
QUOTE  
TERRENO

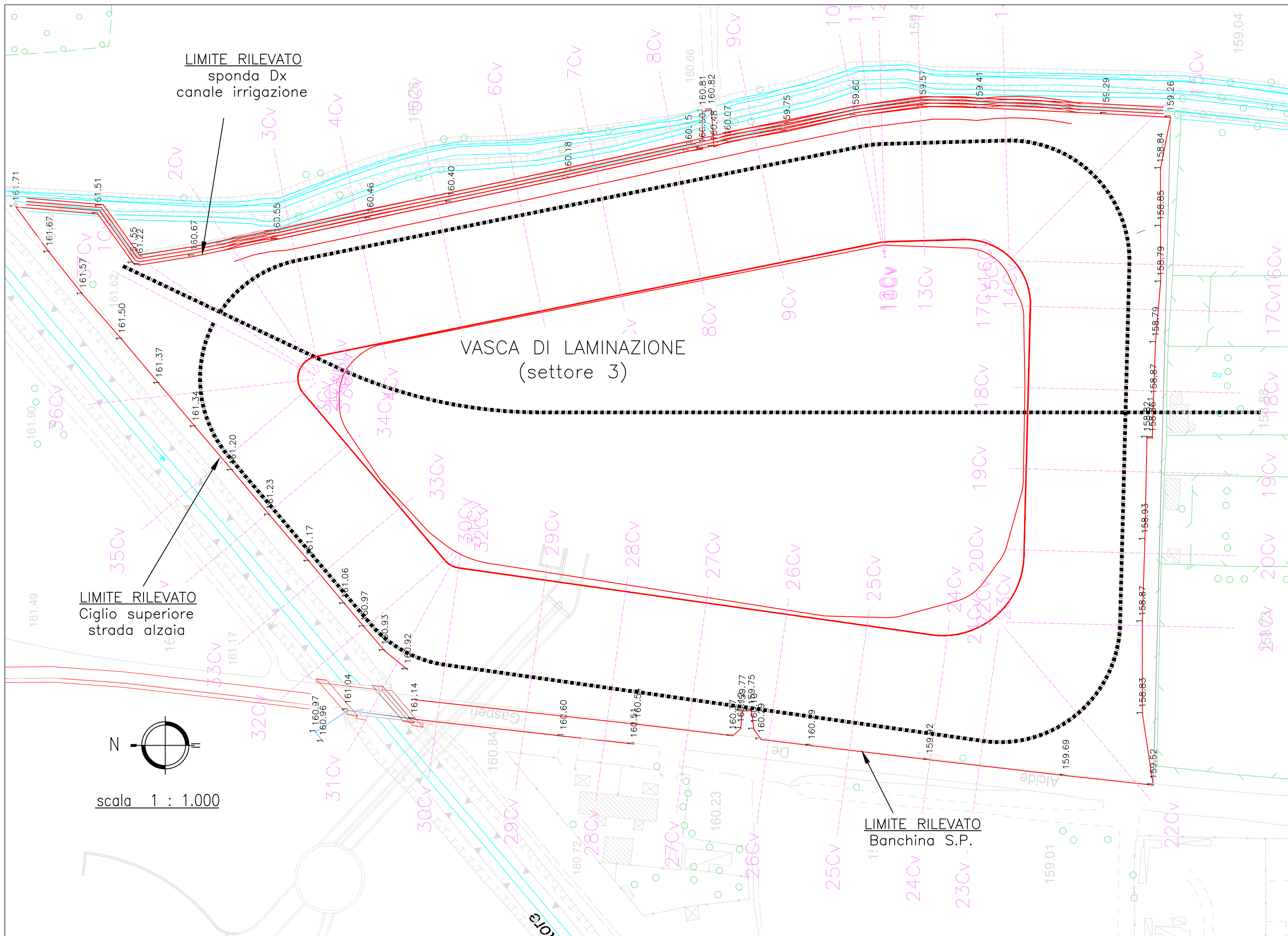
PARZIALI  
TERRENO

QUOTE  
PROGETTO

PARZIALI PROGETTO	
----------------------	--

QUOTE  
SCOTICO





PROFILO ARG-VASCA3-REV

SEZIONE 1Cv

PROGRESSIVA	0.00
-------------	------

B1	RIPORTO	21.13 m <sup>2</sup>
C1	SCOTICO PER ARGINE	3.45 m <sup>2</sup>

LEGENDA

AREA RIPORTO

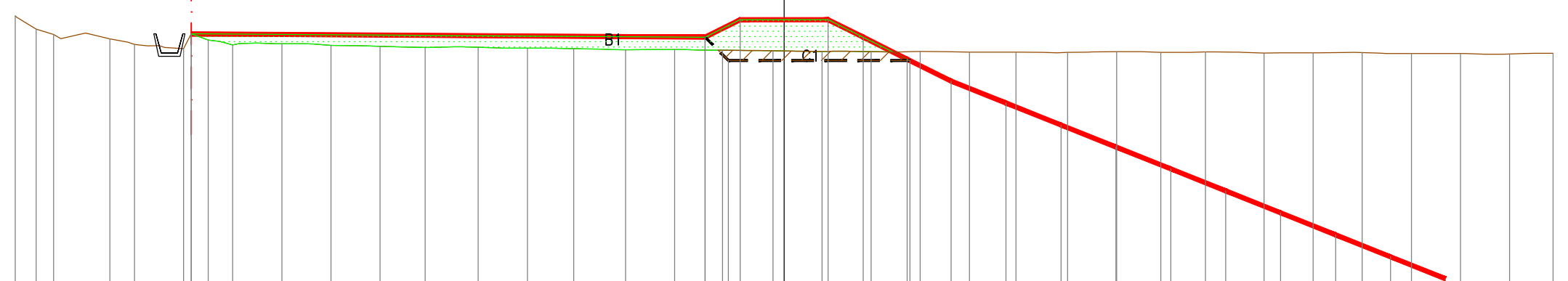
AREA SCOTICO E SUCCESSIVO RIPORTO

TERRENO PROGETTO

TERRENO ESISTENTE

LINEA DI SCOTICO

LIMITE SPONDA DESTRA  
CANALE IRRIGUO



130

250

[illegible]

PROFILO ARG-VASCA3-REV

SEZIONE 2Cv

PROGRESSIVA	14.57
-------------	-------

B1	RIPORTO	11.78 m <sup>2</sup>
C1	SCOTICO PER ARGINE	10.61 m <sup>2</sup>

LEGENDA

AREA RIPORTO

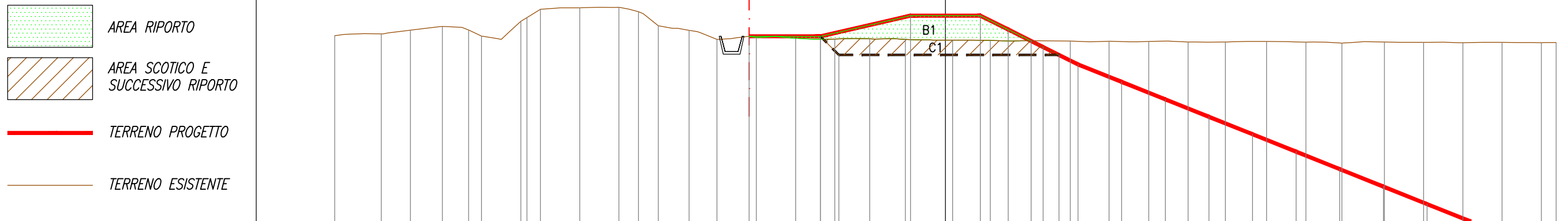
AREA SCOTICO E SUCCESSIVO RIPORTO

TERRENO PROGETTO

TERRENO ESISTENTE

LINEA DI SCOTICO

LIMITE SPONDA DESTRA  
CANALE IRRIGUO



130

250

[illegible]



PROFILO ARG-VASCA3-REV

SEZIONE 4Cv

PROGRESSIVA	50.00
-------------	-------

B1	RIPORTO	10.14 m <sup>2</sup>
C1	SCOTICO PER ARGINE	8.27 m <sup>2</sup>

LEGENDA

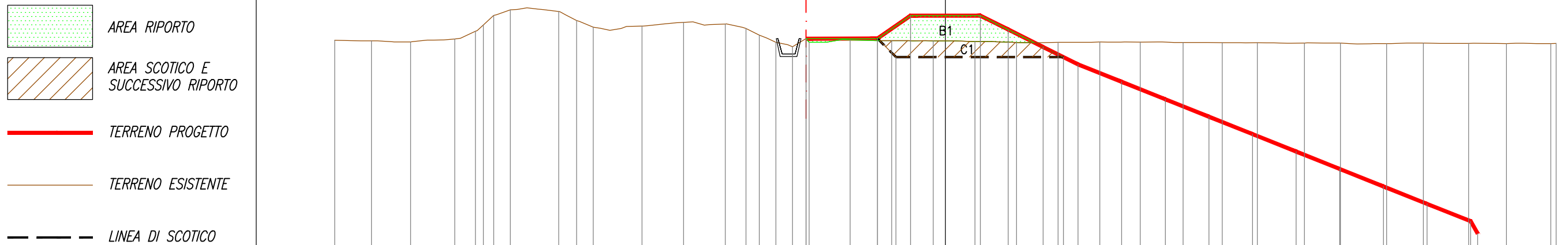
AREA RIPORE

AREA SCOTICO E SUCCESSIVO RIPORE

TERRENO PROGETTO

TERRENO ESISTENTE

LIMITE SPONDA DESTRA  
CANALE IRRIGUO

[illegible]











PROFILO ARG-VASCA3-REV

SEZIONE 9Cv

PROGRESSIVA	175.00
-------------	--------

B1	RIPORTO	17.25 m <sup>2</sup>
----	---------	----------------------

C1	SCOTICO PER ARGINE	9.78 m <sup>2</sup>
----	--------------------	---------------------

LEGENDA

AREA RIPORTO

 AREA SCOTICO E  
SUCCESSIVO RIPORTO

 *TERRENO PROGETTO*

\_\_\_\_\_ *TERRENO ESISTENTE*

— — — LINEA DI SCOTICO

LIMITE SPONDA DESTRA  
CANALE IRRIGUO

B1

C1

130  


250

QUOTE  
TERRENO

	PARZIALI TERRENO
--	---------------------

QUOTE  
PROGETTO

PARZIALI
PROGETTO

QUOTE  
SCOTICO



PROFILO ARG-VASCA3-REV

SEZIONE 11Cv

PROGRESSIVA	209.78
-------------	--------

B1	RIPORTO	18.35 m <sup>2</sup>
C1	SCOTICO PER ARGINE	12.41 m <sup>2</sup>

LEGENDA

AREA RIPARTO

AREA SCOTICO E SUCCESSIVO RIPARTO

TERRENO PROGETTO

TERRENO ESISTENTE

LINEA DI SCOTICO

130  


250

[illegible]









PROFILO ARG-VASCA3-REV

SEZIONE 15Cv

PROGRESSIVA	281.05
-------------	--------

B1	RIPORTO	30.27 m <sup>2</sup>
C1	SCOTICO PER ARGINE	16.54 m <sup>2</sup>

LEGENDA



AREA RIPORTO



AREA SCOTICO E  
SUCCESSIVO RIPORTO

\_\_\_\_\_

TERRENO PROGETTO

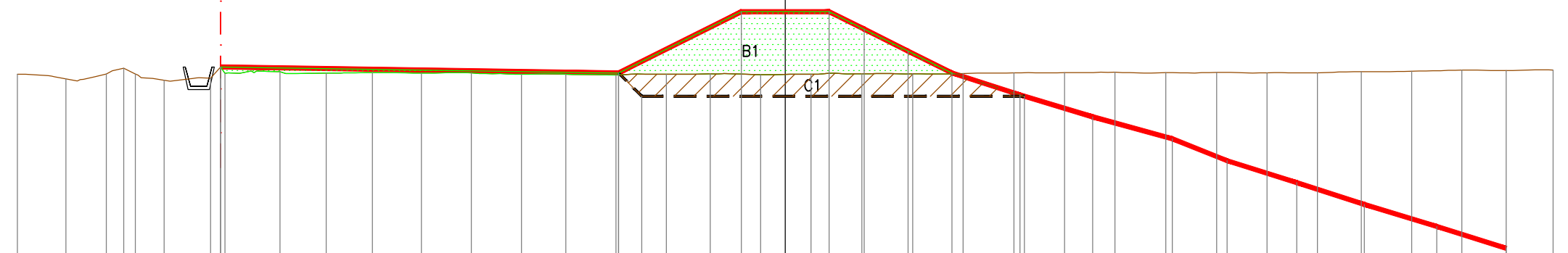
---

TERRENO ESISTENTE

\_\_\_\_\_

LINEA DI SCOTICO

LIMITE SPONDA DESTRA  
CANALE IRRIGUO



130

250

QUOTE  
TERRENO

PARZIALI TERRENO	
---------------------	--

QUOTE  
PROGETTO

	PARZIALI PROGETTO
--	----------------------

QUOTE  
SCOTICO

[illegible]











PROFILO   ARG–VASCA3–REV

SEZIONE   21Cv

PROGRESSIVA   422.30

B1   RIPORTO                    27.40   m²

C1   SCOTICO PER ARGINE   16.71   m²

LEGENDA

AREA RIPORTO

AREA SCOTICO E  
SUCCESSIVO RIPORTOTERRENO PROGETTOTERRENO ESISTENTELINEA DI SCOTICO

LIMITE SPONDA  
SIEPE CASCINA

130

250

250

QUOTE TERRENO		158.78	158.75	158.77	158.75	158.74	158.76	158.78	158.93	158.93	158.82	158.83	158.85	158.88	158.87	158.86	158.85	158.89	158.90	158.89	158.94	158.97	158.98	158.98	158.99	159.02	159.02	159.10	159.13	159.10	159.14																					
PARZIALI TERRENO		2.44	2.42	2.25	2.54	2.12	2.67	2.87	2.15	2.58	2.79	2.06	2.61	2.18	2.80	2.00	2.66	2.13	2.53	2.26	2.41	2.38	2.28	2.50	2.17	2.62	2.04	2.75	2.85	1.94																						
QUOTE PROGETTO														158.86			161.80			161.80	161.00	160.00	159.00	158.00	157.00			156.00	155.00			154.00	153.00			152.00			151.00													
PARZIALI PROGETTO																4.87			4.00	1.60	2.00	2.00	2.50	2.50	2.78	3.02	3.36	3.69			4.31			4.83																		
QUOTE SCOTICO														158.86													157.80													157.80												





PROFILO   ARG–VASCA3–REV

SEZIONE   23Cv

PROGRESSIVA   484.67

B1   RIPORTO                    23.19   m²

C1   SCOTICO PER ARGINE      9.50   m²

LEGENDA

AREA RIPORTO

AREA SCOTICO E SUCCESSIVO RIPORTO

TERRENO PROGETTO

TERRENO ESISTENTE

LINEA DI SCOTICO

LIMITE BANCHINA

STRADA PROVINCIALE

130

250

250

QUOTE TERRENO	159.28		159.28		159.23		159.24		159.57		159.79		159.77		159.82		159.90		159.97		159.95		159.96		159.85		159.64		159.38		159.18		159.19		159.18		159.21		159.21		159.18		159.17		159.18		159.19		159.15		159.15		159.17		159.15		159.14		159.13		159.15		159.17		159.14		159.14																	
PARZIALI TERRENO	2.17		2.25		2.46		2.49		1.65		2.46		2.49		2.21		2.12		2.27		2.21		2.17		0.57		2.48		2.31		2.64		2.07		2.05		2.48		2.07		2.05		2.48		2.06		2.06		2.48		2.05		2.07		2.48		2.05		2.07		2.48		2.05		2.07		2.48		2.04		0.01													
QUOTE PROGETTO																											159.60				161.80				161.80		161.00		160.00		159.00		158.00		157.00		156.00		155.00		154.00		153.00		152.00																													
PARZIALI PROGETTO																													4.41				4.00		1.60		2.00		2.00		2.50		2.50		2.78		3.02		3.49		3.58		4.33																															
QUOTE SCOTICO																											159.60		158.54																												158.54																											









[illegible]

















