

VASCA DI LAMINAZIONE SUL FIUME SEVESO

Comune di Senago (MI) PROGETTO DEFINITIVO MI-E-789
OTTOBRE 2014



	NOME	FIRMA	DATA
REDAZIONE	L. Filippucci		
VERIFICA	S. Croci		
APPROVAZIONE	A. Paoletti		

PROFESSIONISTI INCARICATI:

Dott. Ing. GIOVANNI BATTISTA PEDUZZI

Prof. Ing. ALESSANDRO PAOLETTI
Dott. Ing. STEFANO CROCI
Dott. Ing. FILIPPO MALINGEGNO
Dott. Ing. CRISTINA PASSONI

Dott. Geol. MARIO SPADA
Dott. Geol. GIAN MARCO ORLANDI
Dott. Geol. SUSANNA BIANCHI

Dott. Ing. CHIARA TONETTO

ETATEC

S.R.L.

STUDIO PAOLETTI
SOCIETA' DI INGEGNERIA

Via Bassini 23 20133 Milano | tel: +39 02 26681264 - fax +39 02 26681553
etatec@etatec.it - etatec@pec.etatec.it - www.etatec.it

STUDIO PAOLETTI

INGEGNERI ASSOCIATI

Via Bassini 23 20133 Milano | tel: +39 02 26681264 - fax: +39 02 26681553
Studiopaoletti@etatec.it - Studiopaoletti@pec.etatec.it

Studio Associato di Geologia Spada

Via Donizetti 17 24020 Ranica (BG)
tel: +39 035 516090 - +39 035 513738

Via Napoli 14/5 35020 Ponte S. Nicolò (PD)



Sistema Certificato
UNI EN ISO 9001
SC 06-647/EA 34



CONSULENZE SPECIALISTICHE:

ASPETTI PAESAGGISTICI E AMBIENTALI:

Arch. ANDREAS KIPAR
Dott. Agr. GIOVANNI SALA
Arch. LUISA BELLINI
Arch. IVAN MAESTRI

QUALITA' DELLE ACQUE:

Prof. Dott. VALERIA MEZZANOTTE

LAND Milano Srl

ISO 9001

certificato 010-10-17

IGNET



Via Varese 16 20121 Milano
tel: +39 02 806911.1 - fax: +39 02 806911.30 www.landmilano.com
GRUPPO LAND Milano Roma Cagliari Duisburg

Landscape
Architecture
Nature
Development

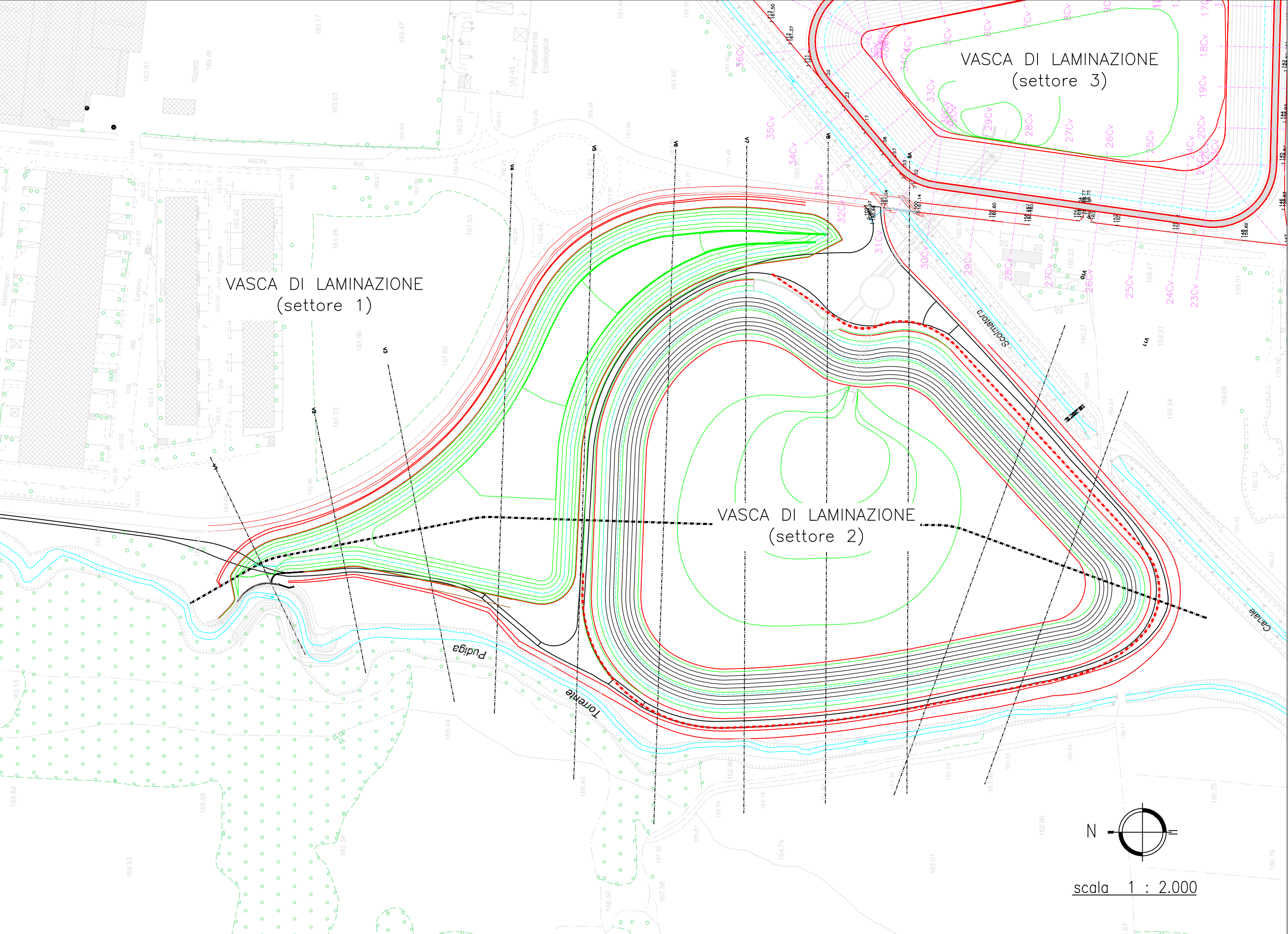
Piazzale Aquileia 6 20144 Milano | tel: +39 02 4814701

TITOLO

INVASI DI LAMINAZIONE
SEZIONI DI PROGETTO AREE DI LAMINAZIONE

SCALA

Revisioni	1	RECEPIMENTO PRESCRIZIONI VIA		APRILE 2015
	2	RECEPIMENTO PRESCRIZIONI CONF. DEI SERVIZI		GIUGNO 2015
Numero elaborato	TIPOLOGIA	COMMESSA	DOCUMENTO	NUMERO
	PD	250-23	DI	D.6.3



PROFILO VASCHE 1 E 2

SEZIONE V1

PROGRESSIVA 50.00

A STERRO

B RIPORTO

m²

m²

35.84

0.21

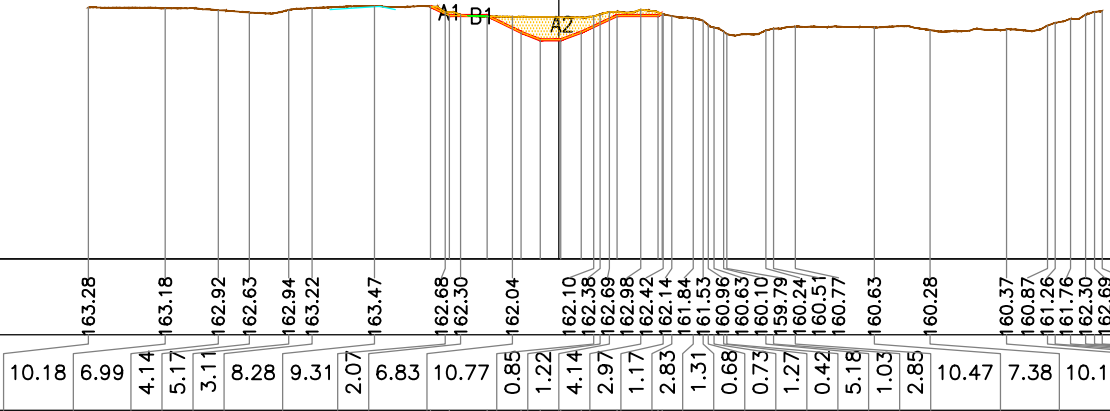
LEGENDA

- AREA RIPORTO
- AREA STERRO
- TERRENO PROGETTO
- TERRENO ESISTENTE

130

1000

1000



QUOTE TERRENO
PARZIALI TERRENO
QUOTE PROGETTO
PARZIALI PROGETTO
PROGRESSIVE PROGETTO

[illegible]

[illegible]

[illegible]

[illegible]

PROFILO		VASCHE 1 E 2	
SEZIONE		V7	
PROGRESSIVA		350.00	
A STERRO		m² 2823.25	
B RIPOORTO		m² 40.83	
LEGENDA			
AREA RIPOORTO			
AREA STERRO			
TERRENO PROGETTO			
TERRENO ESISTENTE			
130			
1000			
1000			
QUOTE TERRENO			
PARZIALI TERRENO			
QUOTE PROGETTO			
PARZIALI PROGETTO			
PROGRESSIVE PROGETTO			

PROFILO VASCHE 1 E 2

SEZIONE V9

PROGRESSIVA 450.00

A STERRO

B RIPORTO

m² 2085.29

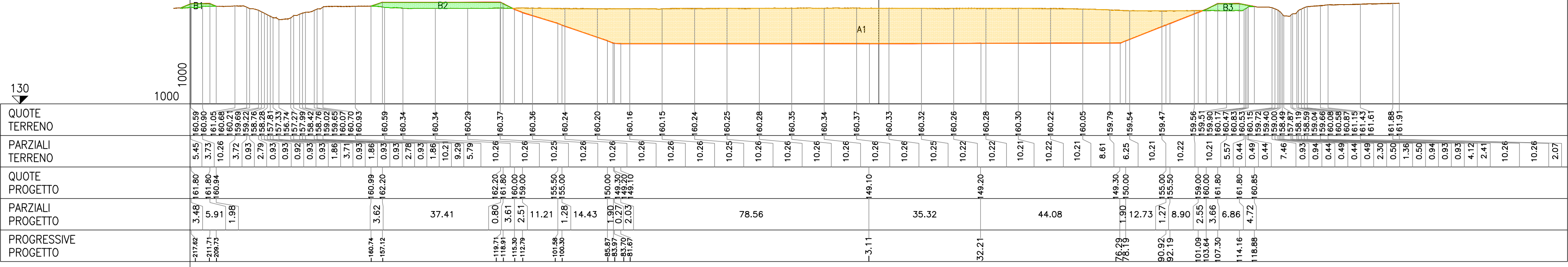
m² 110.01

LEGENDA

- AREA RIPORTO
- AREA STERRO
- TERRENO PROGETTO
- TERRENO ESISTENTE

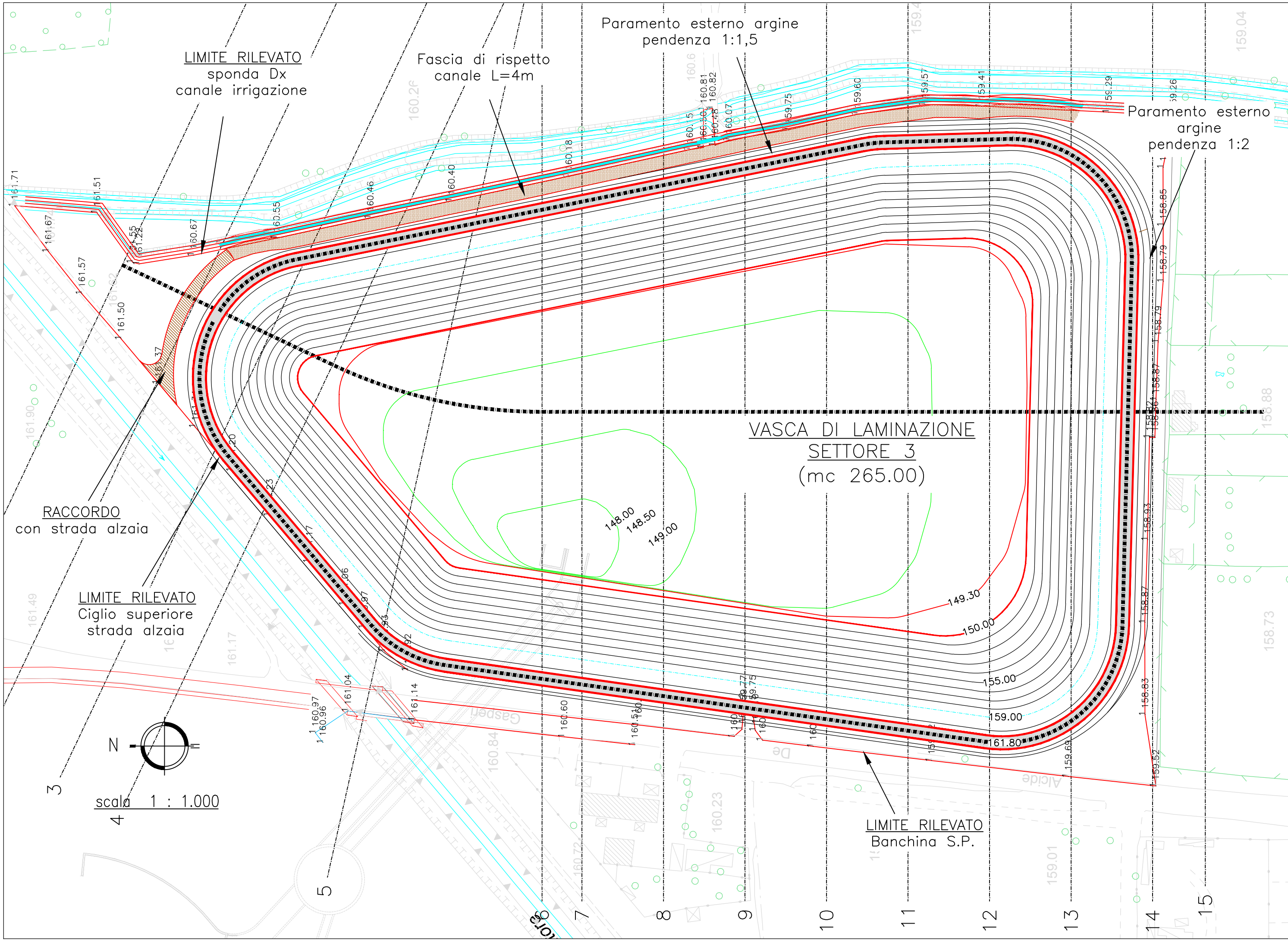
130

1000
1000



[illegible]

PROFILO		VASCHE 1 E 2
SEZIONE		V11
PROGRESSIVA		550.00
<div>A STERRO B RIPOORTO</div> <div>m² 798.00 m² 77.10</div>		
<div>LEGENDA</div> <div>AREA RIPOORTO</div> <div>AREA STERRO</div> <div>TERRENO PROGETTO</div> <div>TERRENO ESISTENTE</div>		
<div>130</div> <div>1000</div> <div>1000</div>		
QUOTE TERRENO		
PARZIALI TERRENO		
QUOTE PROGETTO		
PARZIALI PROGETTO		
PROGRESSIVE PROGETTO		



LIMITE RILEVATO
sponda Dx
canale irrigazione

Fascia di rispetto
canale L=4m

Paramento esterno argine
pendenza 1:1,5

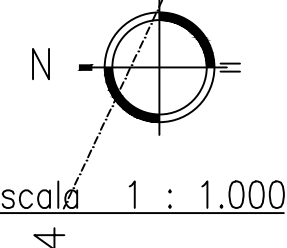
Paramento esterno
argine
pendenza 1:2

VASCA DI LAMINAZIONE
SETTORE 3
(mc 265.00)

RACCORDO
con strada alzaia

LIMITE RILEVATO
Ciglio superiore
strada alzaia

LIMITE RILEVATO
Banchina S.P.



3

5

7

8

9

10

11

12

13

14

15

[illegible]

PROFILO VASCA–3

SEZIONE 4

PROGRESSIVA 71.39

A STERRO

B RIPORTO

m² 497.05

m² 17.31

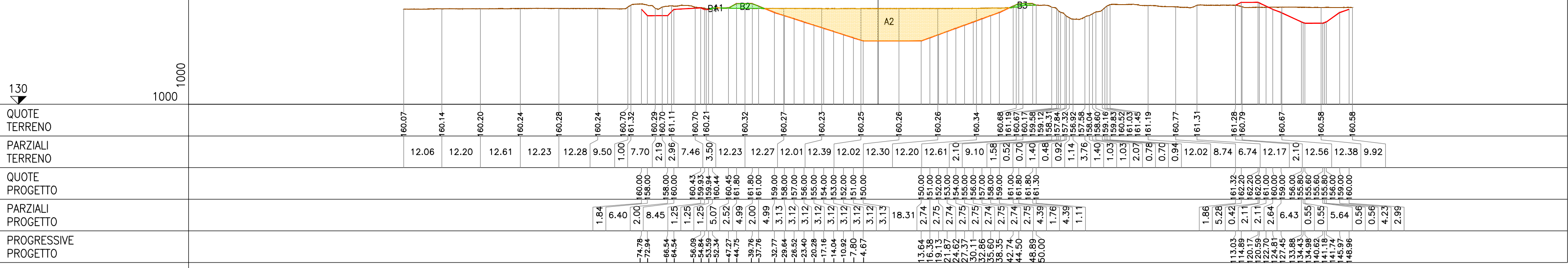
LEGENDA

- AREA RIPORTO
- AREA STERRO
- TERRENO PROGETTO
- TERRENO ESISTENTE

130

1000

1000



[illegible]

PROFILO VASCA–3

SEZIONE 6

PROGRESSIVA 137.75

A STERRO

B RIPORTO

m² 1186.83

m² 27.16

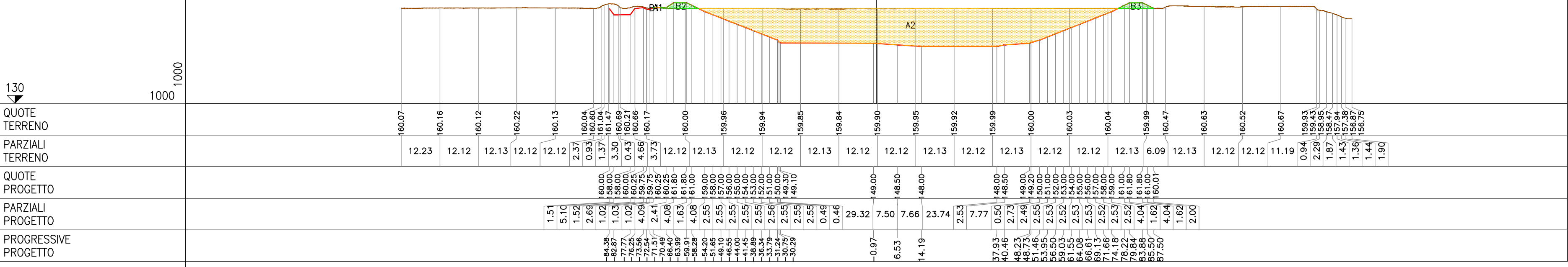
LEGENDA

- AREA RIPORTO
- AREA STERRO
- TERRENO PROGETTO
- TERRENO ESISTENTE

130

1000

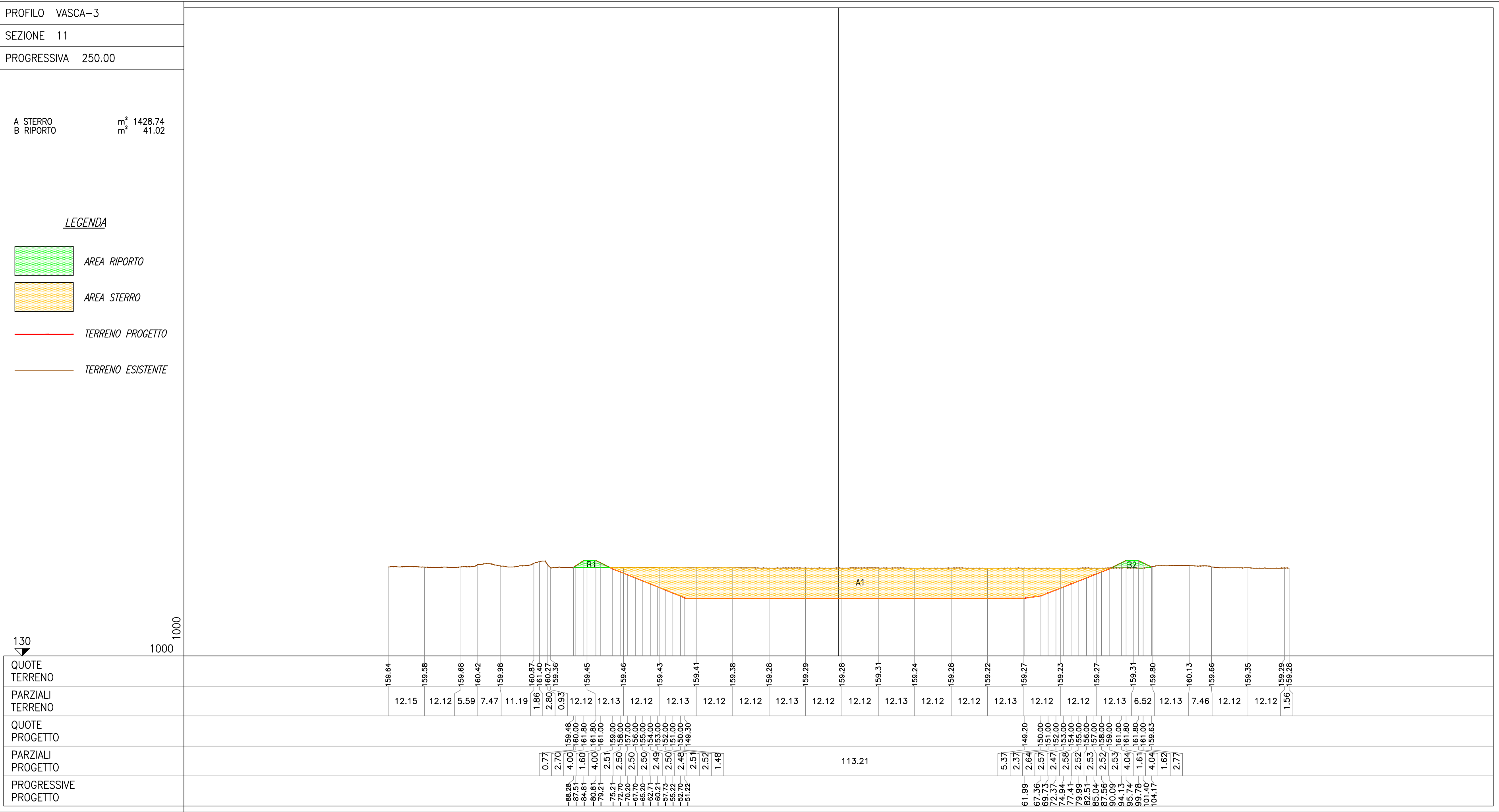
1000



PROFILO		VASCA-3																																																																																																																																																																																		
SEZIONE		7																																																																																																																																																																																		
PROGRESSIVA		150.00																																																																																																																																																																																		
<div><div>A STERRO</div><div>B RIPORTO</div><div>m² 1222.21</div><div>m² 30.00</div></div> <div><div>LEGENDA</div><div><div>AREA RIPORTO</div><div>AREA STERRO</div><div>TERRENO PROGETTO</div><div>TERRENO ESISTENTE</div></div></div> <div><div><div>130</div><div>1000</div><div>1000</div></div></div> <table><tr><td>QUOTE TERRENO</td><td>60.06</td><td>60.06</td><td>60.08</td><td>60.18</td><td>60.10</td><td>60.12</td><td>60.02</td><td>60.44</td><td>59.90</td><td>60.40</td><td>60.88</td><td>60.40</td><td>59.99</td><td>59.91</td><td>59.88</td><td>59.85</td><td>59.80</td><td>59.77</td><td>59.74</td><td>59.81</td><td>59.84</td><td>59.84</td><td>59.86</td><td>59.82</td><td>59.92</td><td>59.93</td><td>59.85</td><td>60.29</td><td>60.71</td><td>60.48</td><td>60.07</td><td>60.09</td><td>60.50</td><td>60.62</td><td>60.62</td></tr><tr><td>PARZIALI TERRENO</td><td>12.23</td><td>12.12</td><td>12.13</td><td>12.12</td><td>12.12</td><td>2.80</td><td>4.67</td><td>3.43</td><td>0.93</td><td>2.16</td><td>0.94</td><td>12.12</td><td>12.12</td><td>12.13</td><td>12.12</td><td>12.12</td><td>12.12</td><td>12.13</td><td>12.12</td><td>12.12</td><td>12.13</td><td>12.12</td><td>12.12</td><td>12.12</td><td>12.13</td><td>12.12</td><td>9.03</td><td>2.16</td><td>12.12</td><td>10.90</td><td>12.12</td><td>3.73</td><td>12.12</td><td>4.57</td></tr><tr><td>QUOTE PROGETTO</td><td></td><td></td><td></td><td></td><td></td><td>160.00</td><td>158.00</td><td>158.00</td><td>160.21</td><td>159.72</td><td>160.22</td><td>161.80</td><td>161.00</td><td>159.00</td><td>157.00</td><td>156.00</td><td>155.00</td><td>153.00</td><td>152.00</td><td>151.00</td><td>150.00</td><td>149.30</td><td>149.10</td><td>148.00</td><td>148.50</td><td>149.00</td><td>148.50</td><td>149.00</td><td>148.00</td><td>148.50</td><td>149.00</td><td>148.00</td><td>148.50</td><td>149.00</td><td>148.00</td></tr><tr><td>PARZIALI PROGETTO</td><td></td><td></td><td></td><td></td><td></td><td>1.52</td><td>4.32</td><td>1.53</td><td>2.30</td><td>1.02</td><td>1.03</td><td>1.02</td><td>4.09</td><td>2.59</td><td>4.08</td><td>1.63</td><td>4.08</td><td>2.55</td><td>2.55</td><td>2.55</td><td>2.55</td><td>2.55</td><td>2.55</td><td>2.55</td><td>2.55</td><td>2.55</td><td>2.55</td><td>2.55</td><td>2.55</td><td>2.55</td><td>2.55</td><td>2.55</td><td>2.55</td><td>2.55</td></tr><tr><td>PROGRESSIVE PROGETTO</td><td></td><td></td><td></td><td></td><td></td><td>-85.89</td><td>-84.37</td><td>-80.05</td><td>-78.52</td><td>-76.22</td><td>-73.20</td><td>-71.15</td><td>-68.47</td><td>-62.39</td><td>-60.76</td><td>-56.68</td><td>-54.13</td><td>-51.58</td><td>-49.02</td><td>-46.47</td><td>-43.92</td><td>-41.37</td><td>-38.82</td><td>-36.27</td><td>-33.72</td><td>-31.20</td><td>-28.76</td><td>-26.31</td><td>-23.86</td><td>-21.41</td><td>-18.96</td><td>-16.51</td><td>-14.06</td><td>-11.61</td></tr></table>				QUOTE TERRENO	60.06	60.06	60.08	60.18	60.10	60.12	60.02	60.44	59.90	60.40	60.88	60.40	59.99	59.91	59.88	59.85	59.80	59.77	59.74	59.81	59.84	59.84	59.86	59.82	59.92	59.93	59.85	60.29	60.71	60.48	60.07	60.09	60.50	60.62	60.62	PARZIALI TERRENO	12.23	12.12	12.13	12.12	12.12	2.80	4.67	3.43	0.93	2.16	0.94	12.12	12.12	12.13	12.12	12.12	12.12	12.13	12.12	12.12	12.13	12.12	12.12	12.12	12.13	12.12	9.03	2.16	12.12	10.90	12.12	3.73	12.12	4.57	QUOTE PROGETTO						160.00	158.00	158.00	160.21	159.72	160.22	161.80	161.00	159.00	157.00	156.00	155.00	153.00	152.00	151.00	150.00	149.30	149.10	148.00	148.50	149.00	148.50	149.00	148.00	148.50	149.00	148.00	148.50	149.00	148.00	PARZIALI PROGETTO						1.52	4.32	1.53	2.30	1.02	1.03	1.02	4.09	2.59	4.08	1.63	4.08	2.55	2.55	2.55	2.55	2.55	2.55	2.55	2.55	2.55	2.55	2.55	2.55	2.55	2.55	2.55	2.55	2.55	PROGRESSIVE PROGETTO						-85.89	-84.37	-80.05	-78.52	-76.22	-73.20	-71.15	-68.47	-62.39	-60.76	-56.68	-54.13	-51.58	-49.02	-46.47	-43.92	-41.37	-38.82	-36.27	-33.72	-31.20	-28.76	-26.31	-23.86	-21.41	-18.96	-16.51	-14.06	-11.61
QUOTE TERRENO	60.06	60.06	60.08	60.18	60.10	60.12	60.02	60.44	59.90	60.40	60.88	60.40	59.99	59.91	59.88	59.85	59.80	59.77	59.74	59.81	59.84	59.84	59.86	59.82	59.92	59.93	59.85	60.29	60.71	60.48	60.07	60.09	60.50	60.62	60.62																																																																																																																																																	
PARZIALI TERRENO	12.23	12.12	12.13	12.12	12.12	2.80	4.67	3.43	0.93	2.16	0.94	12.12	12.12	12.13	12.12	12.12	12.12	12.13	12.12	12.12	12.13	12.12	12.12	12.12	12.13	12.12	9.03	2.16	12.12	10.90	12.12	3.73	12.12	4.57																																																																																																																																																		
QUOTE PROGETTO						160.00	158.00	158.00	160.21	159.72	160.22	161.80	161.00	159.00	157.00	156.00	155.00	153.00	152.00	151.00	150.00	149.30	149.10	148.00	148.50	149.00	148.50	149.00	148.00	148.50	149.00	148.00	148.50	149.00	148.00																																																																																																																																																	
PARZIALI PROGETTO						1.52	4.32	1.53	2.30	1.02	1.03	1.02	4.09	2.59	4.08	1.63	4.08	2.55	2.55	2.55	2.55	2.55	2.55	2.55	2.55	2.55	2.55	2.55	2.55	2.55	2.55	2.55	2.55	2.55																																																																																																																																																		
PROGRESSIVE PROGETTO						-85.89	-84.37	-80.05	-78.52	-76.22	-73.20	-71.15	-68.47	-62.39	-60.76	-56.68	-54.13	-51.58	-49.02	-46.47	-43.92	-41.37	-38.82	-36.27	-33.72	-31.20	-28.76	-26.31	-23.86	-21.41	-18.96	-16.51	-14.06	-11.61																																																																																																																																																		

PROFILO VASCA—3																																																																																																																																																																							
SEZIONE 8																																																																																																																																																																							
PROGRESSIVA 175.00																																																																																																																																																																							
<div><div>A STERRO</div><div>B RIPORE</div><div>m² 1264.58</div><div>m² 33.94</div></div> <div><div>LEGENDA</div><div><div></div>AREA RIPORE</div><div><div></div>AREA STERRO</div><div><div></div>TERRENO PROGETTO</div><div><div></div>TERRENO ESISTENTE</div></div> <div><div><div>130</div><div>1000</div><div>1000</div></div></div> <table><tr><td>QUOTE TERRENO</td><td>59.98</td><td>59.97</td><td>60.05</td><td>60.11</td><td>60.01</td><td>60.84</td><td>61.56</td><td>62.05</td><td>61.54</td><td>61.00</td><td>60.44</td><td>60.93</td><td>60.41</td><td>59.93</td><td>59.78</td><td>59.63</td><td>59.59</td><td>59.63</td><td>59.62</td><td>59.59</td><td>59.57</td><td>59.60</td><td>59.63</td><td>59.65</td><td>59.62</td><td>59.52</td><td>59.95</td><td>60.49</td><td>60.33</td><td>60.01</td><td>60.02</td><td>60.25</td><td>60.29</td></tr><tr><td>PARZIALI TERRENO</td><td>12.23</td><td>12.12</td><td>12.13</td><td>12.12</td><td>9.78</td><td>0.48</td><td>1.86</td><td>0.94</td><td>0.45</td><td>0.48</td><td>2.80</td><td>3.25</td><td>1.86</td><td>12.13</td><td>12.12</td><td>12.12</td><td>12.13</td><td>12.12</td><td>12.12</td><td>12.13</td><td>12.12</td><td>12.12</td><td>12.12</td><td>12.13</td><td>12.12</td><td>2.80</td><td>3.28</td><td>12.12</td><td>12.12</td><td>12.13</td><td>12.12</td><td>5.20</td></tr><tr><td>QUOTE PROGETTO</td><td></td><td></td><td></td><td></td><td></td><td>160.00</td><td>158.00</td><td>161.00</td><td>160.16</td><td>159.66</td><td>160.16</td><td>161.80</td><td>161.00</td><td>159.00</td><td>157.00</td><td>156.00</td><td>155.00</td><td>153.00</td><td>152.00</td><td>151.00</td><td>149.30</td><td>149.10</td><td>149.00</td><td>149.10</td><td>150.00</td><td>151.00</td><td>161.80</td><td>159.94</td><td></td><td></td><td></td><td></td></tr><tr><td>PARZIALI PROGETTO</td><td></td><td></td><td></td><td></td><td>1.52</td><td>2.06</td><td>1.55</td><td>2.45</td><td>1.03</td><td>1.02</td><td>1.03</td><td>4.10</td><td>2.98</td><td>4.09</td><td>1.63</td><td>4.08</td><td>2.55</td><td>2.55</td><td>2.55</td><td>0.59</td><td>0.41</td><td>31.50</td><td>7.77</td><td></td><td></td><td></td><td></td><td></td><td></td><td></td><td></td><td></td></tr><tr><td>PROGRESSIVE PROGETTO</td><td></td><td></td><td></td><td></td><td>-87.27</td><td>-85.69</td><td>-84.14</td><td>-80.68</td><td>-79.66</td><td>-78.61</td><td>-74.51</td><td>-71.53</td><td>-67.44</td><td>-65.81</td><td>-61.73</td><td>-59.18</td><td>-56.63</td><td>-54.08</td><td>-51.53</td><td>-48.98</td><td>-46.43</td><td>-43.88</td><td>-41.33</td><td>-38.78</td><td>-36.19</td><td>-37.78</td><td></td><td></td><td></td><td></td><td></td><td></td></tr></table>		QUOTE TERRENO	59.98	59.97	60.05	60.11	60.01	60.84	61.56	62.05	61.54	61.00	60.44	60.93	60.41	59.93	59.78	59.63	59.59	59.63	59.62	59.59	59.57	59.60	59.63	59.65	59.62	59.52	59.95	60.49	60.33	60.01	60.02	60.25	60.29	PARZIALI TERRENO	12.23	12.12	12.13	12.12	9.78	0.48	1.86	0.94	0.45	0.48	2.80	3.25	1.86	12.13	12.12	12.12	12.13	12.12	12.12	12.13	12.12	12.12	12.12	12.13	12.12	2.80	3.28	12.12	12.12	12.13	12.12	5.20	QUOTE PROGETTO						160.00	158.00	161.00	160.16	159.66	160.16	161.80	161.00	159.00	157.00	156.00	155.00	153.00	152.00	151.00	149.30	149.10	149.00	149.10	150.00	151.00	161.80	159.94					PARZIALI PROGETTO					1.52	2.06	1.55	2.45	1.03	1.02	1.03	4.10	2.98	4.09	1.63	4.08	2.55	2.55	2.55	0.59	0.41	31.50	7.77										PROGRESSIVE PROGETTO					-87.27	-85.69	-84.14	-80.68	-79.66	-78.61	-74.51	-71.53	-67.44	-65.81	-61.73	-59.18	-56.63	-54.08	-51.53	-48.98	-46.43	-43.88	-41.33	-38.78	-36.19	-37.78						
QUOTE TERRENO	59.98	59.97	60.05	60.11	60.01	60.84	61.56	62.05	61.54	61.00	60.44	60.93	60.41	59.93	59.78	59.63	59.59	59.63	59.62	59.59	59.57	59.60	59.63	59.65	59.62	59.52	59.95	60.49	60.33	60.01	60.02	60.25	60.29																																																																																																																																						
PARZIALI TERRENO	12.23	12.12	12.13	12.12	9.78	0.48	1.86	0.94	0.45	0.48	2.80	3.25	1.86	12.13	12.12	12.12	12.13	12.12	12.12	12.13	12.12	12.12	12.12	12.13	12.12	2.80	3.28	12.12	12.12	12.13	12.12	5.20																																																																																																																																							
QUOTE PROGETTO						160.00	158.00	161.00	160.16	159.66	160.16	161.80	161.00	159.00	157.00	156.00	155.00	153.00	152.00	151.00	149.30	149.10	149.00	149.10	150.00	151.00	161.80	159.94																																																																																																																																											
PARZIALI PROGETTO					1.52	2.06	1.55	2.45	1.03	1.02	1.03	4.10	2.98	4.09	1.63	4.08	2.55	2.55	2.55	0.59	0.41	31.50	7.77																																																																																																																																																
PROGRESSIVE PROGETTO					-87.27	-85.69	-84.14	-80.68	-79.66	-78.61	-74.51	-71.53	-67.44	-65.81	-61.73	-59.18	-56.63	-54.08	-51.53	-48.98	-46.43	-43.88	-41.33	-38.78	-36.19	-37.78																																																																																																																																													

PROFILO		VASCA-3																																																																																																																																																																																				
SEZIONE		10																																																																																																																																																																																				
PROGRESSIVA		225.00																																																																																																																																																																																				
<div><div>A STERRO</div><div>B RIPORTO</div><div>m² 1378.56</div><div>m² 39.33</div></div> <div><div>LEGENDA</div><div><div></div>AREA RIPORTO</div><div><div></div>AREA STERRO</div><div><div></div>TERRENO PROGETTO</div><div><div></div>TERRENO ESISTENTE</div></div> <div><div>130</div><div>1000</div><div>1000</div></div> <table><tr><td>QUOTE TERRENO</td><td>159.69</td><td>159.82</td><td>159.62</td><td>160.02</td><td>160.86</td><td>161.77</td><td>162.26</td><td>161.33</td><td>160.65</td><td>160.18</td><td>159.60</td><td>160.17</td><td>160.60</td><td>159.33</td><td>159.58</td><td>159.48</td><td>159.40</td><td>159.40</td><td>159.39</td><td>159.35</td><td>159.37</td><td>159.34</td><td>159.41</td><td>159.36</td><td>159.37</td><td>159.33</td><td>159.36</td><td>159.92</td><td>159.92</td><td>159.49</td><td>159.50</td><td>159.36</td><td>159.41</td></tr><tr><td>PARZIALI TERRENO</td><td>12.23</td><td>12.12</td><td>2.90</td><td>8.30</td><td>0.93</td><td>0.93</td><td>1.87</td><td>0.93</td><td>0.93</td><td>6.53</td><td>1.86</td><td>1.87</td><td>6.53</td><td>1.86</td><td>12.13</td><td>12.12</td><td>12.12</td><td>12.13</td><td>12.12</td><td>12.12</td><td>12.13</td><td>12.12</td><td>12.12</td><td>12.13</td><td>12.12</td><td>12.12</td><td>10.26</td><td>12.12</td><td>10.26</td><td>12.13</td><td>12.12</td><td>1.47</td></tr><tr><td>QUOTE PROGETTO</td><td>159.11</td><td>158.00</td><td>158.00</td><td>159.70</td><td>159.20</td><td>159.71</td><td>159.71</td><td>160.00</td><td>161.80</td><td>161.00</td><td>159.00</td><td>158.00</td><td>157.00</td><td>156.00</td><td>155.00</td><td>154.00</td><td>153.00</td><td>152.00</td><td>151.00</td><td>150.00</td><td>149.30</td><td>149.10</td><td>149.10</td><td>149.20</td><td>150.00</td><td>151.00</td><td>152.00</td><td>153.00</td><td>154.00</td><td>155.00</td><td>156.00</td><td>157.00</td><td>158.00</td><td>159.66</td></tr><tr><td>PARZIALI PROGETTO</td><td>0.88</td><td>4.20</td><td>1.58</td><td>3.35</td><td>1.02</td><td>1.17</td><td>0.87</td><td>4.09</td><td>0.78</td><td>2.75</td><td>4.09</td><td>1.63</td><td>1.61</td><td>4.08</td><td>2.55</td><td>2.55</td><td>2.55</td><td>2.55</td><td>2.55</td><td>2.55</td><td>0.90</td><td>52.32</td><td>11.85</td><td>46.18</td><td>1.46</td><td>2.40</td><td>2.62</td><td>2.56</td><td>2.48</td><td>2.57</td><td>2.52</td><td>2.53</td><td>4.04</td><td>1.61</td><td>1.62</td><td>2.70</td></tr><tr><td>PROGRESSIVE PROGETTO</td><td>-102.33</td><td>-101.45</td><td>-97.25</td><td>-95.67</td><td>-92.32</td><td>-91.30</td><td>-89.26</td><td>-85.17</td><td>-84.39</td><td>-77.55</td><td>-75.92</td><td>-71.84</td><td>-69.29</td><td>-66.74</td><td>-64.19</td><td>-61.64</td><td>-59.09</td><td>-56.54</td><td>-53.99</td><td>-51.44</td><td>-48.89</td><td>-47.99</td><td>4.33</td><td>16.18</td><td>62.36</td><td>63.82</td><td>66.22</td><td>68.84</td><td>73.88</td><td>76.45</td><td>78.97</td><td>81.50</td><td>84.02</td><td>86.55</td><td>90.59</td><td>92.20</td><td>96.24</td><td>97.86</td><td>100.56</td></tr></table>				QUOTE TERRENO	159.69	159.82	159.62	160.02	160.86	161.77	162.26	161.33	160.65	160.18	159.60	160.17	160.60	159.33	159.58	159.48	159.40	159.40	159.39	159.35	159.37	159.34	159.41	159.36	159.37	159.33	159.36	159.92	159.92	159.49	159.50	159.36	159.41	PARZIALI TERRENO	12.23	12.12	2.90	8.30	0.93	0.93	1.87	0.93	0.93	6.53	1.86	1.87	6.53	1.86	12.13	12.12	12.12	12.13	12.12	12.12	12.13	12.12	12.12	12.13	12.12	12.12	10.26	12.12	10.26	12.13	12.12	1.47	QUOTE PROGETTO	159.11	158.00	158.00	159.70	159.20	159.71	159.71	160.00	161.80	161.00	159.00	158.00	157.00	156.00	155.00	154.00	153.00	152.00	151.00	150.00	149.30	149.10	149.10	149.20	150.00	151.00	152.00	153.00	154.00	155.00	156.00	157.00	158.00	159.66	PARZIALI PROGETTO	0.88	4.20	1.58	3.35	1.02	1.17	0.87	4.09	0.78	2.75	4.09	1.63	1.61	4.08	2.55	2.55	2.55	2.55	2.55	2.55	0.90	52.32	11.85	46.18	1.46	2.40	2.62	2.56	2.48	2.57	2.52	2.53	4.04	1.61	1.62	2.70	PROGRESSIVE PROGETTO	-102.33	-101.45	-97.25	-95.67	-92.32	-91.30	-89.26	-85.17	-84.39	-77.55	-75.92	-71.84	-69.29	-66.74	-64.19	-61.64	-59.09	-56.54	-53.99	-51.44	-48.89	-47.99	4.33	16.18	62.36	63.82	66.22	68.84	73.88	76.45	78.97	81.50	84.02	86.55	90.59	92.20	96.24	97.86	100.56
QUOTE TERRENO	159.69	159.82	159.62	160.02	160.86	161.77	162.26	161.33	160.65	160.18	159.60	160.17	160.60	159.33	159.58	159.48	159.40	159.40	159.39	159.35	159.37	159.34	159.41	159.36	159.37	159.33	159.36	159.92	159.92	159.49	159.50	159.36	159.41																																																																																																																																																					
PARZIALI TERRENO	12.23	12.12	2.90	8.30	0.93	0.93	1.87	0.93	0.93	6.53	1.86	1.87	6.53	1.86	12.13	12.12	12.12	12.13	12.12	12.12	12.13	12.12	12.12	12.13	12.12	12.12	10.26	12.12	10.26	12.13	12.12	1.47																																																																																																																																																						
QUOTE PROGETTO	159.11	158.00	158.00	159.70	159.20	159.71	159.71	160.00	161.80	161.00	159.00	158.00	157.00	156.00	155.00	154.00	153.00	152.00	151.00	150.00	149.30	149.10	149.10	149.20	150.00	151.00	152.00	153.00	154.00	155.00	156.00	157.00	158.00	159.66																																																																																																																																																				
PARZIALI PROGETTO	0.88	4.20	1.58	3.35	1.02	1.17	0.87	4.09	0.78	2.75	4.09	1.63	1.61	4.08	2.55	2.55	2.55	2.55	2.55	2.55	0.90	52.32	11.85	46.18	1.46	2.40	2.62	2.56	2.48	2.57	2.52	2.53	4.04	1.61	1.62	2.70																																																																																																																																																		
PROGRESSIVE PROGETTO	-102.33	-101.45	-97.25	-95.67	-92.32	-91.30	-89.26	-85.17	-84.39	-77.55	-75.92	-71.84	-69.29	-66.74	-64.19	-61.64	-59.09	-56.54	-53.99	-51.44	-48.89	-47.99	4.33	16.18	62.36	63.82	66.22	68.84	73.88	76.45	78.97	81.50	84.02	86.55	90.59	92.20	96.24	97.86	100.56																																																																																																																																															



A1

B1

B2

113.21

5.37

2.37

2.64

49.20

61.99

67.36

69.75

72.37

74.94

77.41

79.99

82.51

85.04

87.56

90.09

94.13

95.74

99.78

101.40

104.17

1.62

2.77

PROFILO	VASCA-3
SEZIONE	12
PROGRESSIVA	275.00

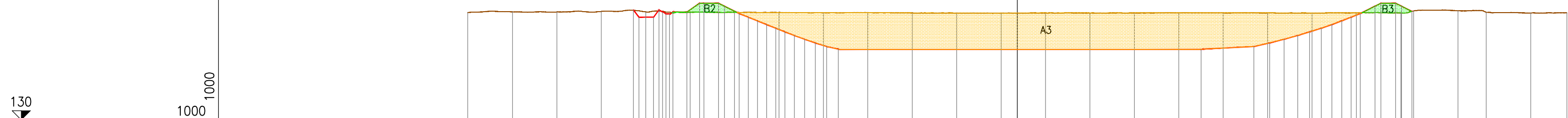
A STERRO m² 1422.47
B RIPOORTO m² 47.67

LEGENDA

- AREA RIPOORTO
- AREA STERRO
- TERRENO PROGETTO
- TERRENO ESISTENTE

130

1000
1000



QUOTE TERRENO																																																																																																																																																																																																																																																																																																																																																																																																																																																																																																																																																																																																																																																																																																																																																																																																																																																																																																																																																																																																																																																																																																																																																																																																																																																																																																																																																																																																																		
------------------	--	--	--	--	--	--	--	--	--	--	--	--	--	--	--	--	--	--	--	--	--	--	--	--	--	--	--	--	--	--	--	--	--	--	--	--	--	--	--	--	--	--	--	--	--	--	--	--	--	--	--	--	--	--	--	--	--	--	--	--	--	--	--	--	--	--	--	--	--	--	--	--	--	--	--	--	--	--	--	--	--	--	--	--	--	--	--	--	--	--	--	--	--	--	--	--	--	--	--	--	--	--	--	--	--	--	--	--	--	--	--	--	--	--	--	--	--	--	--	--	--	--	--	--	--	--	--	--	--	--	--	--	--	--	--	--	--	--	--	--	--	--	--	--	--	--	--	--	--	--	--	--	--	--	--	--	--	--	--	--	--	--	--	--	--	--	--	--	--	--	--	--	--	--	--	--	--	--	--	--	--	--	--	--	--	--	--	--	--	--	--	--	--	--	--	--	--	--	--	--	--	--	--	--	--	--	--	--	--	--	--	--	--	--	--	--	--	--	--	--	--	--	--	--	--	--	--	--	--	--	--	--	--	--	--	--	--	--	--	--	--	--	--	--	--	--	--	--	--	--	--	--	--	--	--	--	--	--	--	--	--	--	--	--	--	--	--	--	--	--	--	--	--	--	--	--	--	--	--	--	--	--	--	--	--	--	--	--	--	--	--	--	--	--	--	--	--	--	--	--	--	--	--	--	--	--	--	--	--	--	--	--	--	--	--	--	--	--	--	--	--	--	--	--	--	--	--	--	--	--	--	--	--	--	--	--	--	--	--	--	--	--	--	--	--	--	--	--	--	--	--	--	--	--	--	--	--	--	--	--	--	--	--	--	--	--	--	--	--	--	--	--	--	--	--	--	--	--	--	--	--	--	--	--	--	--	--	--	--	--	--	--	--	--	--	--	--	--	--	--	--	--	--	--	--	--	--	--	--	--	--	--	--	--	--	--	--	--	--	--	--	--	--	--	--	--	--	--	--	--	--	--	--	--	--	--	--	--	--	--	--	--	--	--	--	--	--	--	--	--	--	--	--	--	--	--	--	--	--	--	--	--	--	--	--	--	--	--	--	--	--	--	--	--	--	--	--	--	--	--	--	--	--	--	--	--	--	--	--	--	--	--	--	--	--	--	--	--	--	--	--	--	--	--	--	--	--	--	--	--	--	--	--	--	--	--	--	--	--	--	--	--	--	--	--	--	--	--	--	--	--	--	--	--	--	--	--	--	--	--	--	--	--	--	--	--	--	--	--	--	--	--	--	--	--	--	--	--	--	--	--	--	--	--	--	--	--	--	--	--	--	--	--	--	--	--	--	--	--	--	--	--	--	--	--	--	--	--	--	--	--	--	--	--	--	--	--	--	--	--	--	--	--	--	--	--	--	--	--	--	--	--	--	--	--	--	--	--	--	--	--	--	--	--	--	--	--	--	--	--	--	--	--	--	--	--	--	--	--	--	--	--	--	--	--	--	--	--	--	--	--	--	--	--	--	--	--	--	--	--	--	--	--	--	--	--	--	--	--	--	--	--	--	--	--	--	--	--	--	--	--	--	--	--	--	--	--	--	--	--	--	--	--	--	--	--	--	--	--	--	--	--	--	--	--	--	--	--	--	--	--	--	--	--	--	--	--	--	--	--	--	--	--	--	--	--	--	--	--	--	--	--	--	--	--	--	--	--	--	--	--	--	--	--	--	--	--	--	--	--	--	--	--	--	--	--	--	--	--	--	--	--	--	--	--	--	--	--	--	--	--	--	--	--	--	--	--	--	--	--	--	--	--	--	--	--	--	--	--	--	--	--	--	--	--	--	--	--	--	--	--	--	--	--	--	--	--	--	--	--	--	--	--	--	--	--	--	--	--	--	--	--	--	--	--	--	--	--	--	--	--	--	--	--	--	--	--	--	--	--	--	--	--	--	--	--	--	--	--	--	--	--	--	--	--	--	--	--	--	--	--	--	--	--	--	--	--	--	--	--	--	--	--	--	--	--	--	--	--	--	--	--	--	--	--	--	--	--	--	--	--	--	--	--	--	--	--	--	--	--	--	--	--	--	--	--	--	--	--	--	--	--	--	--	--	--	--	--	--	--	--	--	--	--	--	--	--	--	--	--	--	--	--	--	--	--	--	--	--	--	--	--	--	--	--	--	--	--	--	--	--	--	--	--	--	--	--	--	--	--	--	--	--	--	--	--	--	--	--	--	--	--	--	--	--	--	--	--	--	--	--	--	--	--	--	--	--	--	--	--	--	--	--	--	--	--	--	--	--	--	--	--	--	--	--	--	--	--	--	--	--	--	--	--	--	--	--	--	--	--	--	--	--	--	--	--	--	--	--	--	--	--	--	--	--	--	--	--	--	--	--	--	--	--	--	--	--	--	--	--	--	--	--	--	--	--	--	--	--	--	--	--	--	--	--	--	--	--	--	--	--	--	--	--	--	--	--	--	--	--	--	--	--	--	--	--	--	--	--	--	--	--	--	--	--	--	--	--	--	--	--	--	--	--	--	--	--	--	--	--	--	--	--	--	--	--	--	--	--	--	--	--	--	--	--	--	--	--	--	--	--	--	--	--	--	--	--	--	--	--	--	--	--	--	--	--	--	--	--	--	--	--	--	--	--	--	--	--	--	--	--	--	--	--	--	--	--	--	--	--	--	--	--	--	--	--	--	--	--	--	--	--	--	--	--	--	--	--	--	--	--	--	--	--	--	--	--	--	--	--	--	--	--	--	--	--	--	--	--	--	--	--	--	--	--	--	--	--	--	--	--	--	--	--	--	--	--	--	--	--	--	--	--	--	--	--	--	--	--	--	--	--	--	--	--	--	--	--	--	--	--	--	--	--	--	--	--	--	--	--	--	--	--	--	--	--	--	--	--	--	--	--	--	--	--	--	--	--	--	--	--	--	--	--	--	--	--	--	--	--	--	--	--	--	--	--	--	--	--	--	--	--	--	--	--	--	--	--	--	--	--	--	--	--	--	--	--	--	--	--	--	--	--	--	--	--	--	--	--	--	--	--	--	--	--	--	--	--	--	--	--	--	--	--	--	--	--	--	--	--	--	--	--	--	--	--	--	--	--	--	--	--

PROFILO	VASCA-3
SEZIONE	13
PROGRESSIVA	300.00

B	RIPORTO	m²	65.04
A	STERRO	m²	494.05
B	RIPORTO	m²	65.04

LEGENDA

- AREA RIPORTO
- AREA STERRO
- TERRENO PROGETTO
- TERRENO ESISTENTE

130
1000
1000

--	--	--	--	--	--	--	--	--	--	--	--	--	--	--	--	--	--	--	--	--	--	--	--	--	--	--	--	--	--	--	--	--	--	--	--	--	--	--	--	--	--	--	--	--	--	--	--	--	--	--	--	--	--	--	--	--	--	--	--	--	--	--	--	--	--	--	--	--	--	--	--	--	--	--	--	--	--	--	--	--	--	--	--	--	--	--	--	--	--	--	--	--	--	--	--	--	--	--	--	--	--	--	--	--	--	--	--	--	--	--	--	--	--	--	--	--	--	--	--	--	--	--	--	--	--	--	--	--	--	--	--	--	--	--	--	--	--	--	--	--	--	--	--	--	--	--	--	--	--	--	--	--	--	--	--	--	--	--	--	--	--	--	--	--	--	--	--	--	--	--	--	--	--	--	--	--	--	--	--	--	--	--	--	--	--	--	--	--	--	--	--	--	--	--	--	--	--	--	--	--	--	--	--	--	--	--	--	--	--	--	--	--	--	--	--	--	--	--	--	--	--	--	--	--	--	--	--	--	--	--	--	--	--	--	--	--	--	--	--	--	--	--	--	--	--	--	--	--	--	--	--	--	--	--	--	--	--	--	--	--	--	--	--	--	--	--	--	--	--	--	--	--	--	--	--	--	--	--	--	--	--	--	--	--	--	--	--	--	--	--	--	--	--	--	--	--	--	--	--	--	--	--	--	--	--	--	--	--	--	--	--	--	--	--	--	--	--	--	--	--	--	--	--	--	--	--	--	--	--	--	--	--	--	--	--	--	--	--	--	--	--	--	--	--	--	--	--	--	--	--	--	--	--	--	--	--	--	--	--	--	--	--	--	--	--	--	--	--	--	--	--	--	--	--	--	--	--	--	--	--	--	--	--	--	--	--	--	--	--	--	--	--	--	--	--	--	--	--	--	--	--	--	--	--	--	--	--	--	--	--	--	--	--	--	--	--	--	--	--	--	--	--	--	--	--	--	--	--	--	--	--	--	--	--	--	--	--	--	--	--	--	--	--	--	--	--	--	--	--	--	--	--	--	--	--	--	--	--	--	--	--	--	--	--	--	--	--	--	--	--	--	--	--	--	--	--	--	--	--	--	--	--	--	--	--	--	--	--	--	--	--	--	--	--	--	--	--	--	--	--	--	--	--	--	--	--	--	--	--	--	--	--	--	--	--	--	--	--	--	--	--	--	--	--	--	--	--	--	--	--	--	--	--	--	--	--	--	--	--	--	--	--	--	--	--	--	--	--	--	--	--	--	--	--	--	--	--	--	--	--	--	--	--	--	--	--	--	--	--	--	--	--	--	--	--	--	--	--	--	--	--	--	--	--	--	--	--	--	--	--	--	--	--	--	--	--	--	--	--	--	--	--	--	--	--	--	--	--	--	--	--	--	--	--	--	--	--	--	--	--	--	--	--	--	--	--	--	--	--	--	--	--	--	--	--	--	--	--	--	--	--	--	--	--	--	--	--	--	--	--	--	--	--	--	--	--	--	--	--	--	--	--	--	--	--	--	--	--	--	--	--	--	--	--	--	--	--	--	--	--	--	--	--	--	--	--	--	--	--	--	--	--	--	--	--	--	--	--	--	--	--	--	--	--	--	--	--	--	--	--	--	--	--	--	--	--	--	--	--	--	--	--	--	--	--	--	--	--	--	--	--	--	--	--	--	--	--	--	--	--	--	--	--	--	--	--	--	--	--	--	--	--	--	--	--	--	--	--	--	--	--	--	--	--	--	--	--	--	--	--	--	--	--	--	--	--	--	--	--	--	--	--	--	--	--	--	--	--	--	--	--	--	--	--	--	--	--	--	--	--	--	--	--	--	--	--	--	--	--	--	--	--	--	--	--	--	--	--	--	--	--	--	--	--	--	--	--	--	--	--	--	--	--	--	--	--	--	--	--	--	--	--	--	--	--	--	--	--	--	--	--	--	--	--	--	--	--	--	--	--	--	--	--	--	--	--	--	--	--	--	--	--	--	--	--	--	--	--	--	--	--	--	--	--	--	--	--	--	--	--	--	--	--	--	--	--	--	--	--	--	--	--	--	--	--	--	--	--	--	--	--	--	--	--	--	--	--	--	--	--	--	--	--	--	--	--	--	--	--	--	--	--	--	--	--	--	--	--	--	--	--	--	--	--	--	--	--	--	--	--	--	--	--	--	--	--	--	--	--	--	--	--	--	--	--	--	--	--	--	--	--	--	--	--	--	--	--	--	--	--	--	--	--	--	--	--	--	--	--	--	--	--	--	--	--	--	--	--	--	--	--	--	--	--	--	--	--	--	--	--	--	--	--	--	--	--	--	--	--	--	--	--	--	--	--	--	--	--	--	--	--	--	--	--	--	--	--	--	--	--	--	--	--	--	--	--	--	--	--	--	--	--	--	--	--	--	--	--	--	--	--	--	--	--	--	--	--	--	--	--	--	--	--	--	--	--	--	--	--	--	--	--	--	--	--	--	--	--	--	--	--	--	--	--	--	--	--	--	--	--	--	--	--	--	--	--	--	--	--	--	--	--	--	--	--	--	--	--	--	--	--	--	--	--	--	--	--	--	--	--	--	--	--	--	--	--	--	--	--	--	--	--	--	--	--	--	--	--	--	--	--	--	--	--	--	--	--	--	--	--	--	--	--	--	--	--	--	--	--	--	--	--	--	--	--	--	--	--	--	--	--	--	--	--	--	--	--	--	--	--	--	--	--	--	--	--	--	--	--	--	--	--	--	--	--	--	--	--	--	--	--	--	--	--	--	--	--	--	--	--	--	--	--	--	--	--	--	--	--	--	--	--	--	--	--	--	--	--	--	--	--	--	--	--	--	--	--	--	--	--	--	--	--	--	--	--	--	--	--	--	--	--	--	--	--	--	--	--	--	--	--	--	--	--	--	--	--	--	--	--	--	--	--	--	--	--	--	--	--	--	--	--	--	--	--	--	--	--	--	--	--	--	--	--	--	--	--	--	--	--	--	--	--	--	--	--	--	--	--	--	--	--	--	--	--	--	--	--	--	--	--	--	--	--	--	--	--	--	--	--	--	--	--	--	--	--	--	--	--	--	--	--	--	--	--	--	--	--	--	--	--	--	--	--	--	--	--	--	--	--	--	--	--	--	--	--	--	--	--	--	--	--	--	--	--	--	--	--	--	--	--	--	--	--	--	--	--	--

PROFILO	VASCA—3
SEZIONE	14
PROGRESSIVA	325.00
<div><div><div><div><div></div><div>AREA RIPORTO</div></div><div><div></div><div>AREA STERRO</div></div><div><div></div><div>TERRENO PROGETTO</div></div><div><div></div><div>TERRENO ESISTENTE</div></div></div><div><div><div><div></div><div>130</div></div><div><div></div><div>1000</div></div><div><div></div><div>1000</div></div><div><div></div><div>1000</div></div></div></div></div></div>	
QUOTE TERRENO	<div><div><div></div><div>59.46</div></div><div><div></div><div>59.02</div></div><div><div></div><div>59.23</div></div><div><div></div><div>59.25</div></div><div><div></div><div>59.43</div></div><div><div></div><div>59.94</div></div><div><div></div><div>58.99</div></div><div><div></div><div>58.95</div></div><div><div></div><div>58.88</div></div><div><div></div><div>58.80</div></div><div><div></div><div>58.85</div></div><div><div></div><div>58.81</div></div><div><div></div><div>58.81</div></div><div><div></div><div>58.82</div></div><div><div></div><div>58.88</div></div><div><div></div><div>58.83</div></div><div><div></div><div>58.84</div></div><div><div></div><div>58.87</div></div><div><div></div><div>58.87</div></div><div><div></div><div>58.81</div></div><div><div></div><div>58.88</div></div><div><div></div><div>58.85</div></div><div><div></div><div>58.92</div></div><div><div></div><div>59.37</div></div><div><div></div><div>59.47</div></div><div><div></div><div>59.18</div></div><div><div></div><div>59.22</div></div><div><div></div><div>59.19</div></div></div>
PARZIALI TERRENO	<div><div><div></div><div>10.65</div></div><div><div></div><div>12.12</div></div><div><div></div><div>12.13</div></div><div><div></div><div>12.12</div></div><div><div></div><div>6.53</div></div><div><div></div><div>2.80</div></div><div><div></div><div>12.12</div></div><div><div></div><div>12.13</div></div><div><div></div><div>12.12</div></div><div><div></div><div>12.12</div></div><div><div></div><div>12.13</div></div><div><div></div><div>12.12</div></div><div><div></div><div>12.13</div></div><div><div></div><div>12.12</div></div><div><div></div><div>12.13</div></div><div><div></div><div>12.12</div></div><div><div></div><div>12.13</div></div><div><div></div><div>12.12</div></div><div><div></div><div>12.13</div></div><div><div></div><div>12.12</div></div><div><div></div><div>12.13</div></div><div><div></div><div>12.12</div></div><div><div></div><div>12.13</div></div><div><div></div><div>12.12</div></div><div><div></div><div>12.13</div></div><div><div></div><div>12.12</div></div><div><div></div><div>12.13</div></div><div><div></div><div>1.16</div></div></div>
QUOTE PROGETTO	
PARZIALI PROGETTO	
PROGRESSIVE PROGETTO	

