



AGENZIA INTERREGIONALE PER IL FIUME PO
UFFICIO OPERATIVO DI CREMONA

area Po lombardo - sub area Lombardia orientale
opere idrauliche di 3^ categoria - fiume Serio
(R.D. 27 luglio 1934 n. 4892)

(CR-E-813)

OPERE DI REGIMAZIONE IDRAULICA/REALIZZAZIONE ARGINE
IN DESTRA SERIO, IN COMUNE DI SERGNANO (CR)
CUP B53 B12 000 070 001

IMPORTO COMPLESSIVO DI PERIZIA: Euro=700.000,00=

PROGETTO ESECUTIVO

elab.n. (rif. CR-E-813)	titolo della tavola	perizia n.
2.6	SEZIONI TRASVERSALI stato di fatto + progetto	/CR
		data

REV.	DATA	DESCRIZIONE MODIFICA
A		
B		
C		
D		

CAPO PROGETTO
(dott. ing. Isabella BOTTA)

RESPONSABILE DEL PROCEDIMENTO
(dott. ing. Marco LA VEGLIA)

RESPONSABILE DEL PROCEDIMENTO ESPROPRIATIVO
(dott. arch. Lorella TOGLIANI)

COLLABORATORI PROGETTISTI

(geom. Fernando ALTOBELLO)

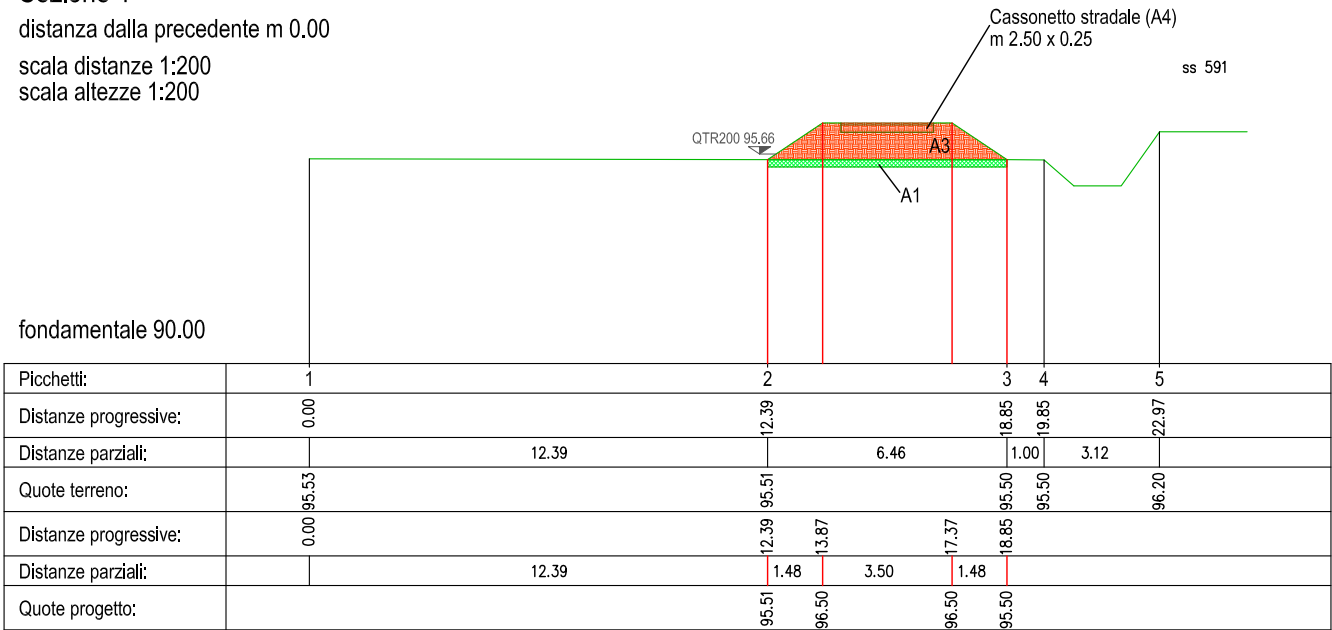
(geom. Gianluigi SCARPINI)

(arch. Giuliano BERNI)

(geom. Angelo ZERBINI)

Sezione 1


distanza dalla precedente m 0.00
scala distanze 1:200
scala altezze 1:200



DESCRIZIONE	U.M.	QUANTITÀ
Scotico (A1)	m²	1.29
Rilevato arginale (A3)	m²	4.31
Cassonetto stradale (A4)	m²	0.63
Riporto totale (A1+A3+A4)	m²	6.23
Semina scarpate	m	4.57

Sezione 2

distanza dalla precedente m 30.00
scala distanze 1:200
scala altezze 1:200



DESCRIZIONE	U.M.	QUANTITÀ
Scotico (A1)	m²	1.33
Rilevato arginale (A3)	m²	4.70
Cassonetto stradale (A4)	m²	0.63
Riporto totale (A1+A2+A3)	m²	6.66
Semina scarpate	m	4.79


distanza dalla precedente m 60.00
scala distanze 1:200
scala altezze 1:200



Picchetti:	1	2	3	4	5	6
Distanze progressive:	0.00	13.87	22.96	29.52	30.52	33.18
Distanze parziali:		13.87	9.09	6.56	1.00	2.66
Quote terreno:	95.30	95.25	95.28	95.28	95.25	95.73
Distanze progressive:	0.00		22.96	24.49	27.99	
Distanze parziali:		22.96	1.53	3.50	1.53	
Quote progetto:			95.28	96.30	96.30	95.28

DESCRIZIONE	U.M.	QUANTITÀ
Scotico (A1)	m²	1.31
Rilevato arginale (A3)	m²	4.51
Cassonetto stradale (A4)	m²	0.63
Riporto totale (A1+A3+A4)	m²	6.45
Semina scarpate	m	4.79

distanza dalla precedente m 90.00
scala distanze 1:200
scala altezze 1:200



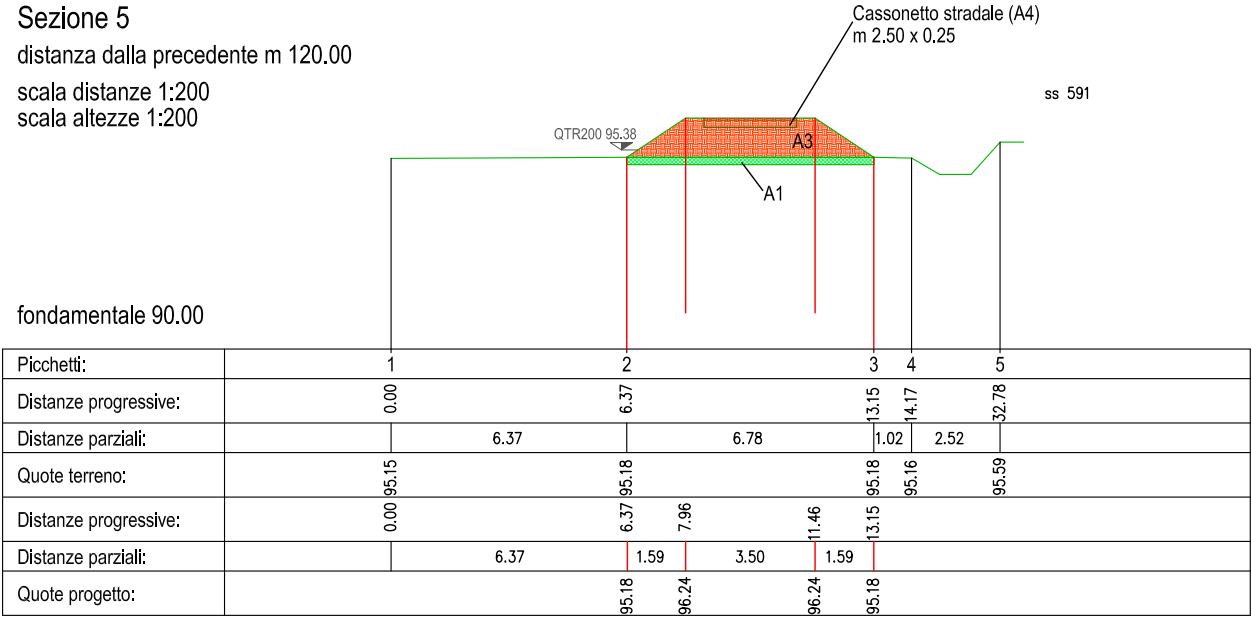
DESCRIZIONE	U.M.	QUANTITÀ
Scotico (A1)	m²	1.31
Rilevato arginale (A3)	m²	4.51
Cassonetto stradale (A4)	m²	0.63
Riporto totale (A1+A3+A4)	m²	6.45
Semina scarpate	m	4.79



Elaborato: Sezioni 3 - 4

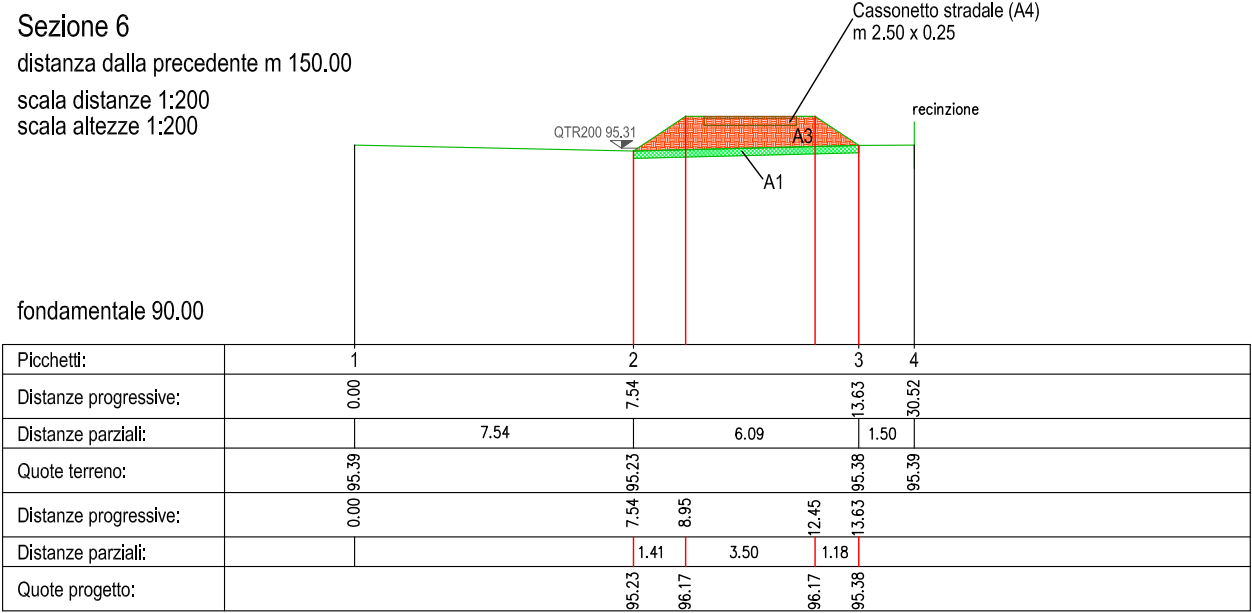
Scala: 1:200

Sezione 5
distanza dalla precedente m 120.00
scala distanze 1:200
scala altezze 1:200



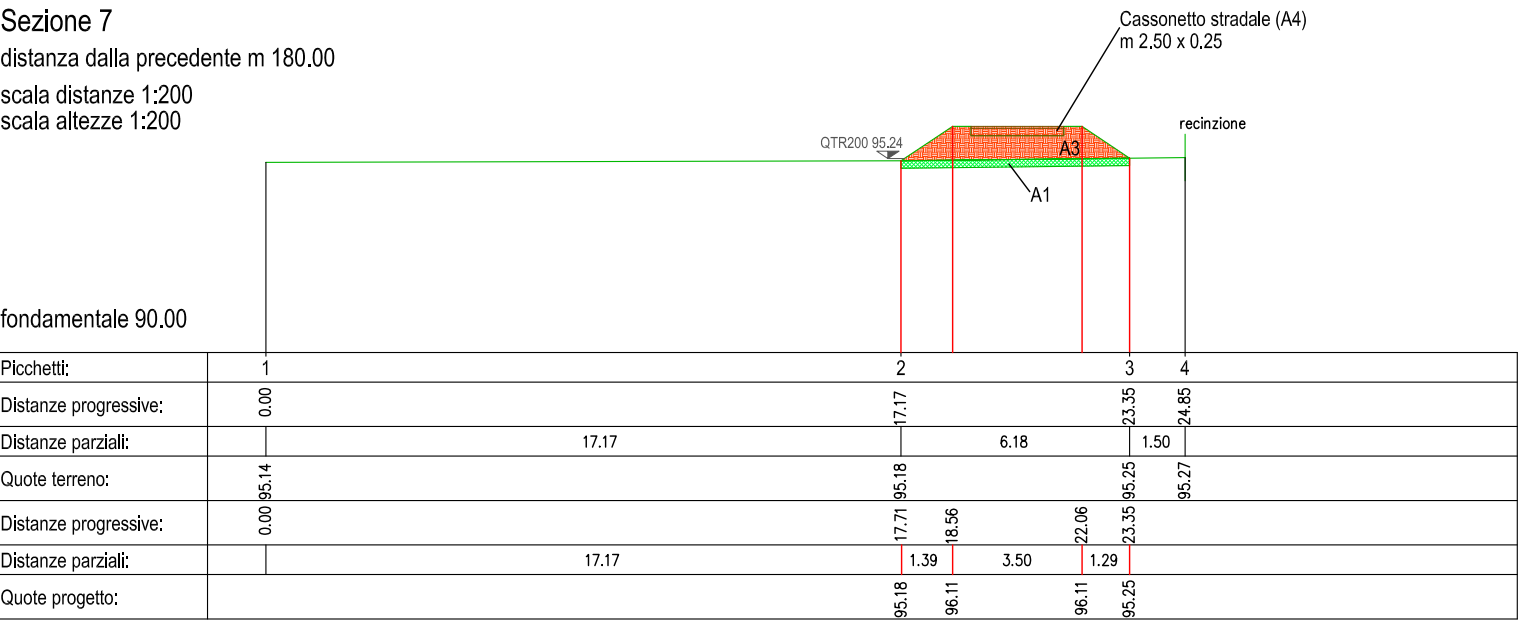
DESCRIZIONE	U.M.	QUANTITÀ
Scotico (A1)	m²	1.34
Rilevato arginale (A3)	m²	4.77
Cassonetto stradale (A4)	m²	0.63
Riporto totale (A1+A3+A4)	m²	6.74
Semina scarpate	m	4.79

Sezione 6
distanza dalla precedente m 150.00
scala distanze 1:200
scala altezze 1:200



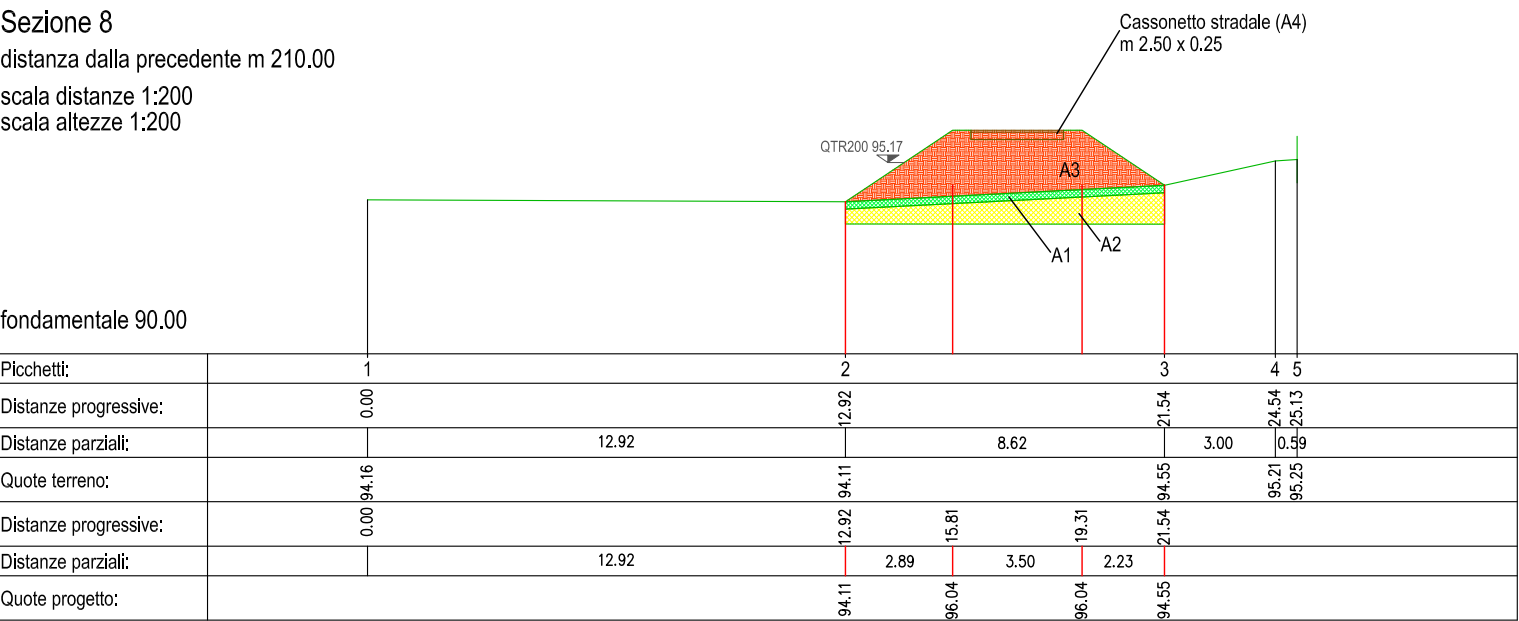
DESCRIZIONE	U.M.	QUANTITÀ
Scotico (A1)	m²	1.22
Rilevato arginale (A3)	m²	3.51
Cassonetto stradale (A4)	m²	0.63
Riporto totale (A1+A3+A4)	m²	5.36
Semina scarpate	m	4.12

Sezione 7
distanza dalla precedente m 180.00
scala distanze 1:200
scala altezze 1:200



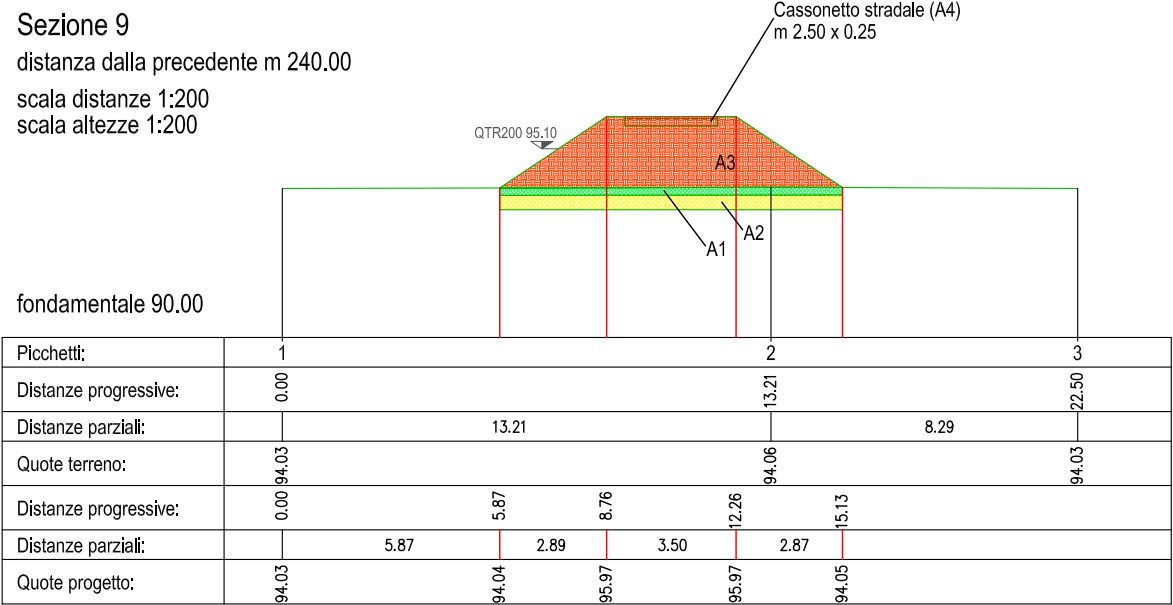
DESCRIZIONE	U.M.	QUANTITÀ
Scotico (A1)	m²	1.24
Rilevato arginale (A3)	m²	3.69
Cassonetto stradale (A4)	m²	0.63
Riporto totale (A1+A3+A4)	m²	5.56
Semina scarpate	m	4.22

Sezione 8
distanza dalla precedente m 210.00
scala distanze 1:200
scala altezze 1:200



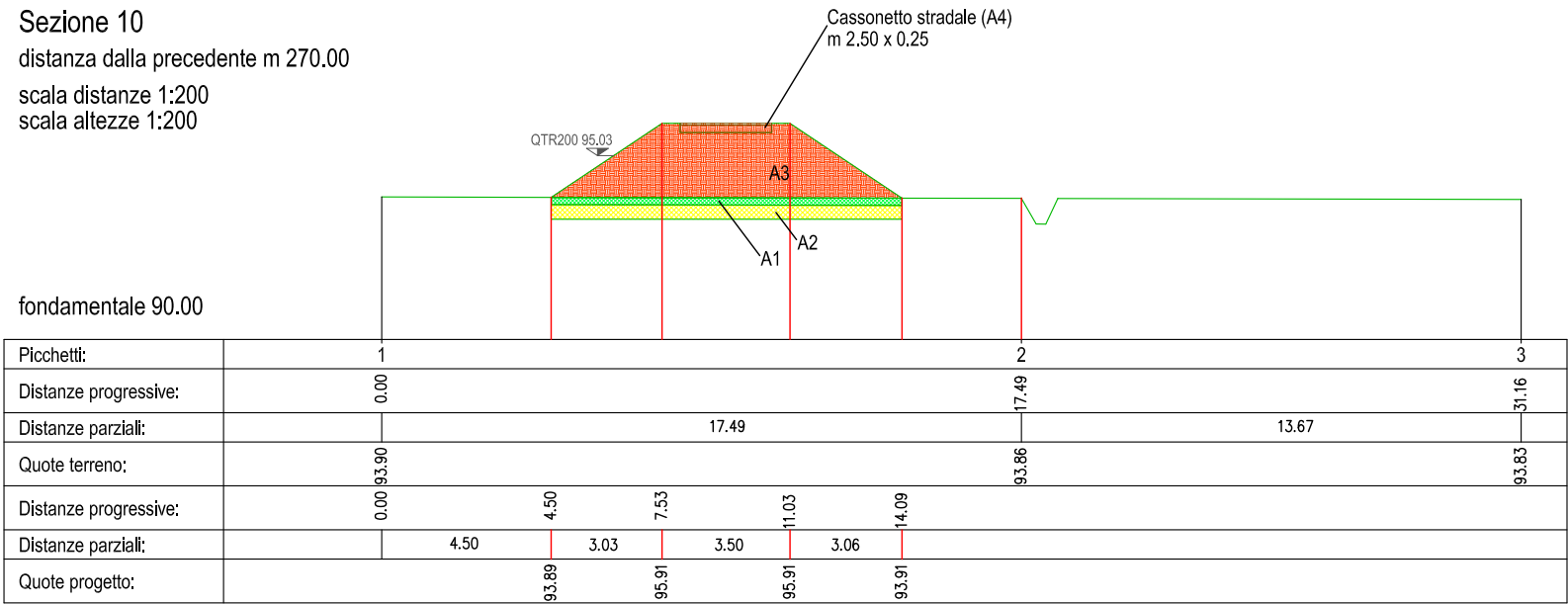
DESCRIZIONE	U.M.	QUANTITÀ
Scotico (A1)	m²	1.73
Sbancamento (A2)	m²	5.39
Rilevato arginale (A3)	m²	9.66
Cassonetto stradale (A4)	m²	0.63
Riporto totale (A1+A3+A4)	m²	17.41
Semina scarpate	m	7.16

Sezione 9
distanza dalla precedente m 240.00
scala distanze 1:200
scala altezze 1:200



DESCRIZIONE	U.M.	QUANTITÀ
Scotico (A1)	m²	1.89
Sbancamento (A2)	m²	3.67
Rilevato arginale (A3)	m²	11.60
Cassonetto stradale (A4)	m²	0.63
Riporto totale (A1+A3+A4)	m²	17.79
Semina scarpate	m	7.93

Sezione 10
distanza dalla precedente m 270.00
scala distanze 1:200
scala altezze 1:200

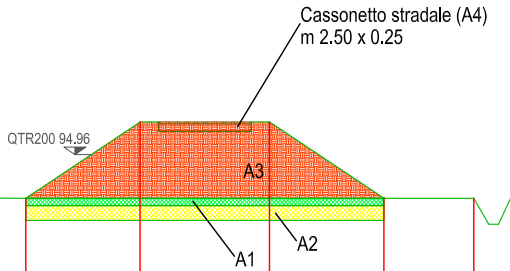


DESCRIZIONE	U.M.	QUANTITÀ
Scotico (A1)	m²	1.92
Sbancamento (A2)	m²	3.73
Rilevato arginale (A3)	m²	12.67
Cassonetto stradale (A4)	m²	0.63
Riporto totale (A1+A3+A4)	m²	18.95
Semina scarpate	m	8.32

Sezione 11
distanza dalla precedente m 300.00
scala distanze 1:200
scala altezze 1:200

fondamentale 90.00

Picchetti:	1	2	3	4
Distanze progressive:	0.00	19.00	27.33	39.44
Distanze parziali:		19.00	8.33	12.11
Quote terreno:	93.94	93.82	93.78	93.78
Distanze progressive:	0.00	19.00	27.33	37.01
Distanze parziali:		19.00	8.33	3.09
Quote progetto:	93.94	93.82	93.78	93.78

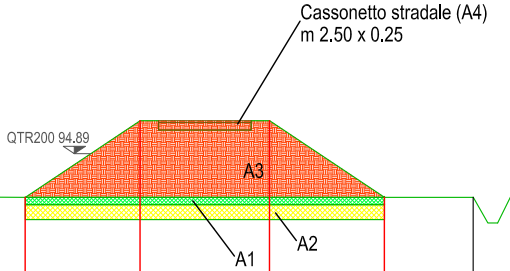


DESCRIZIONE	U.M.	QUANTITÀ
Scotico (A1)	m²	1.94
Sbancamento (A2)	m²	3.87
Rilevato arginale (A3)	m²	12.95
Cassonetto stradale (A4)	m²	0.63
Riporto totale (A1+A2+A3+A4)	m²	19.39
Semina scarpate	m	8.43

Sezione 12
distanza dalla precedente m 330.00
scala distanze 1:200
scala altezze 1:200

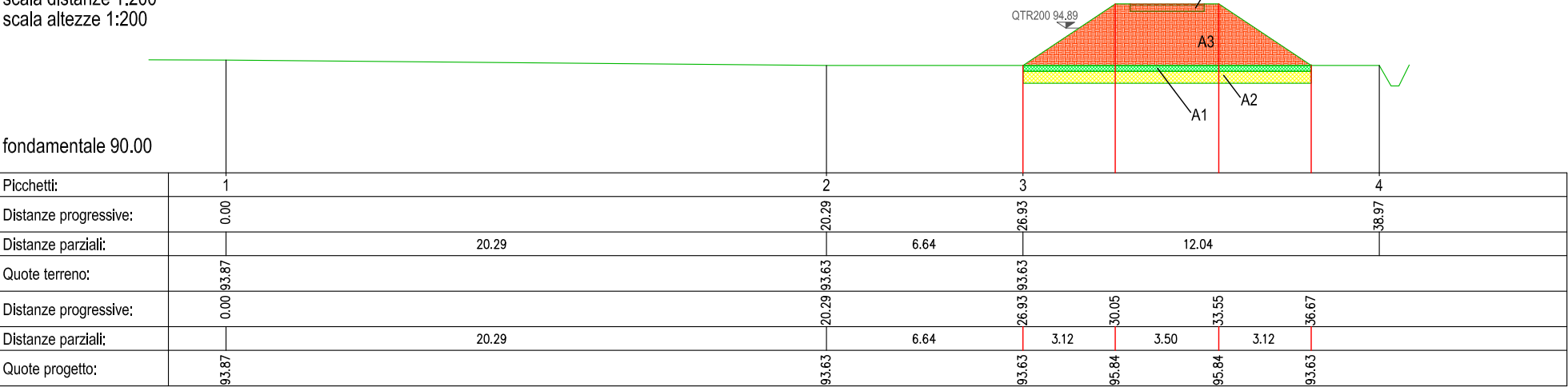
fondamentale 90.00

Picchetti:	1	2	3	4
Distanze progressive:	0.00	15.24	24.68	36.79
Distanze parziali:		15.24	9.44	12.11
Quote terreno:	93.83	93.77	93.71	93.70
Distanze progressive:	0.00	15.44	4.50	11.16
Distanze parziali:		15.44	4.50	3.17
Quote progetto:			93.71	93.71



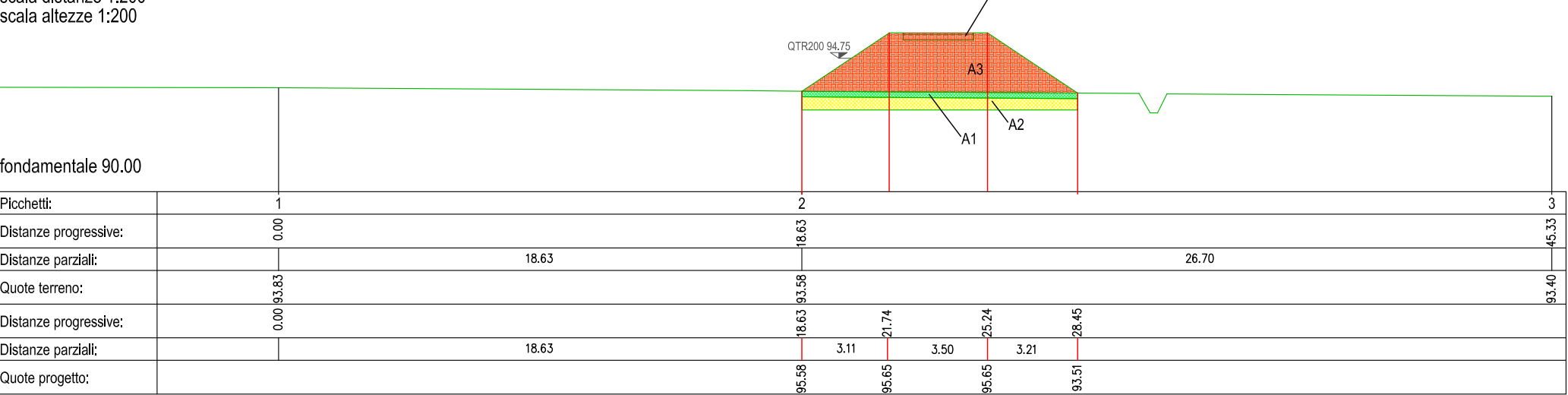
DESCRIZIONE	U.M.	QUANTITÀ
Scotico (A1)	m²	1.94
Sbancamento (A2)	m²	3.88
Rilevato arginale (A3)	m²	13.05
Cassonetto stradale (A4)	m²	0.63
Riporto totale (A1+A2+A3+A4)	m²	19.50
Semina scarpate	m	8.46

Sezione 13
distanza dalla precedente m 360.00
scala distanze 1:200
scala altezze 1:200



DESCRIZIONE	U.M.	QUANTITÀ
Scotico (A1)	m²	1.95
Sbancamento (A2)	m²	3.87
Rilevato arginale (A3)	m²	13.14
Cassonetto stradale (A4)	m²	0.63
Riporto totale (A1+A2+A3+A4)	m²	19.59
Semina scarpate	m	8.50

Sezione 14
distanza dalla precedente m 390.00
scala distanze 1:200
scala altezze 1:200

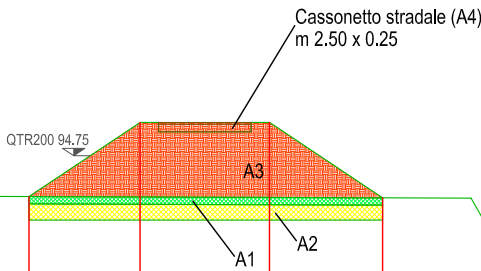


DESCRIZIONE	U.M.	QUANTITÀ
Scotico (A1)	m²	1.96
Sbancamento (A2)	m²	4.24
Rilevato arginale (A3)	m²	13.40
Cassonetto stradale (A4)	m²	0.63
Riporto totale (A1+A2+A3+A4)	m²	20.23
Semina scarpate	m	8.59

Sezione 15
distanza dalla precedente m 420.00
scala distanze 1:200
scala altezze 1:200

fondamentale 90.00

Picchetti:	1	2	3	4
Distanze progressive:	0.00	16.54	30.74	51.93
Distanze parziali:		16.54	14.20	21.19
Quote terreno:	93.73	93.63	93.58	93.50
Distanze progressive:	0.00	16.54	30.74	
Distanze parziali:		16.54	14.20	
Quote progetto:	93.73	93.63	93.58	93.54

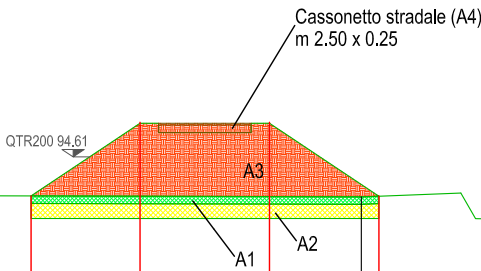


DESCRIZIONE	U.M.	QUANTITÀ
Scotico (A1)	m²	1.91
Sbancamento (A2)	m²	3.99
Rilevato arginale (A3)	m²	12.57
Cassonetto stradale (A4)	m²	0.63
Riporto totale (A1+A2+A3+A4)	m²	19.10
Semina scarpate	m	8.28

Sezione 16
distanza dalla precedente m 450.00
scala distanze 1:200
scala altezze 1:200

fondamentale 90.00

Picchetti:	1	2	3
Distanze progressive:	0.00	13.94	25.19
Distanze parziali:		13.94	11.25
Quote terreno:	93.57	93.53	93.96
Distanze progressive:	0.00	5.02	7.97
Distanze parziali:		5.02	2.95
Quote progetto:	93.56	93.52	93.55

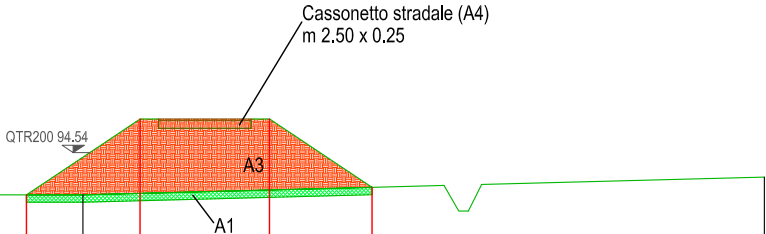


DESCRIZIONE	U.M.	QUANTITÀ
Scotico (A1)	m²	1.88
Sbancamento (A2)	m²	3.71
Rilevato arginale (A3)	m²	12.16
Cassonetto stradale (A4)	m²	0.63
Riporto totale (A1+A2+A3+A4)	m²	18.38
Semina scarpate	m	8.10

Sezione 17
distanza dalla precedente m 480.00
scala distanze 1:200
scala altezze 1:200

fondamentale 90.00

Picchetti:	1	2	3	4
Distanze progressive:	0.00	21.43	26.69	45.11
Distanze parziali:		12.43	14.26	18.42
Quote terreno:	93.42	93.41	93.58	93.88
Distanze progressive:	0.00	12.43	25.16	34.50
Distanze parziali:		12.43	12.73	3.07
Quote progetto:	93.42	93.41	93.40	93.60

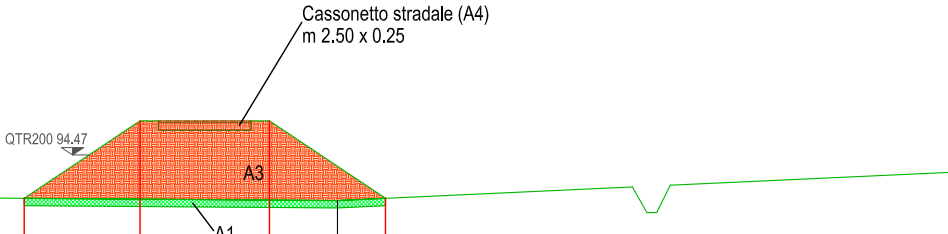


DESCRIZIONE	U.M.	QUANTITÀ
Scotico (A1)	m ²	1.87
Rilevato arginale (A3)	m ²	12.03
Cassonetto stradale (A4)	m ²	0.63
Riporto totale (A1+A3+A4)	m ²	14.53
Semina scarpate	m	8.02

Sezione 18
distanza dalla precedente m 510.00
scala distanze 1:200
scala altezze 1:200

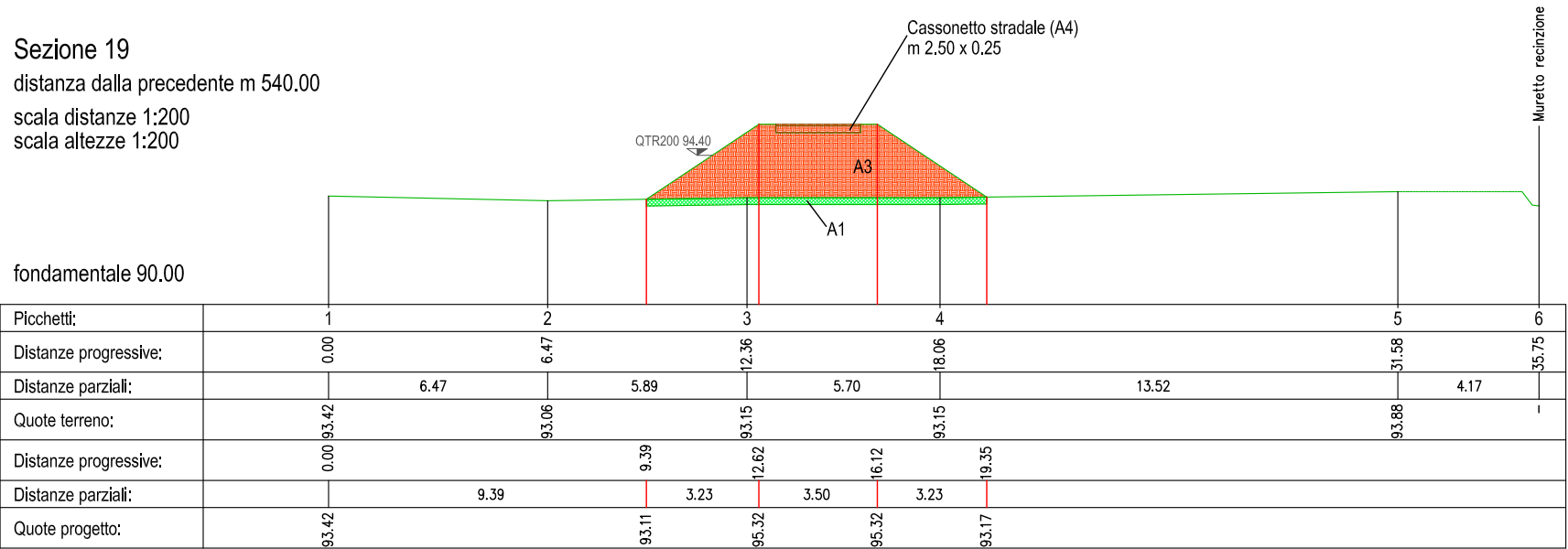
fondamentale 90.00

Picchetti:	1	2	3	4
Distanze progressive:	0.00	12.23	23.40	39.94
Distanze parziali:		9.53	11.17	16.54
Quote terreno:	93.32	93.32	93.24	94.00
Distanze progressive:	0.00	12.23	7.97	14.43
Distanze parziali:		12.23	3.13	3.50
Quote progetto:		93.30	95.39	93.30



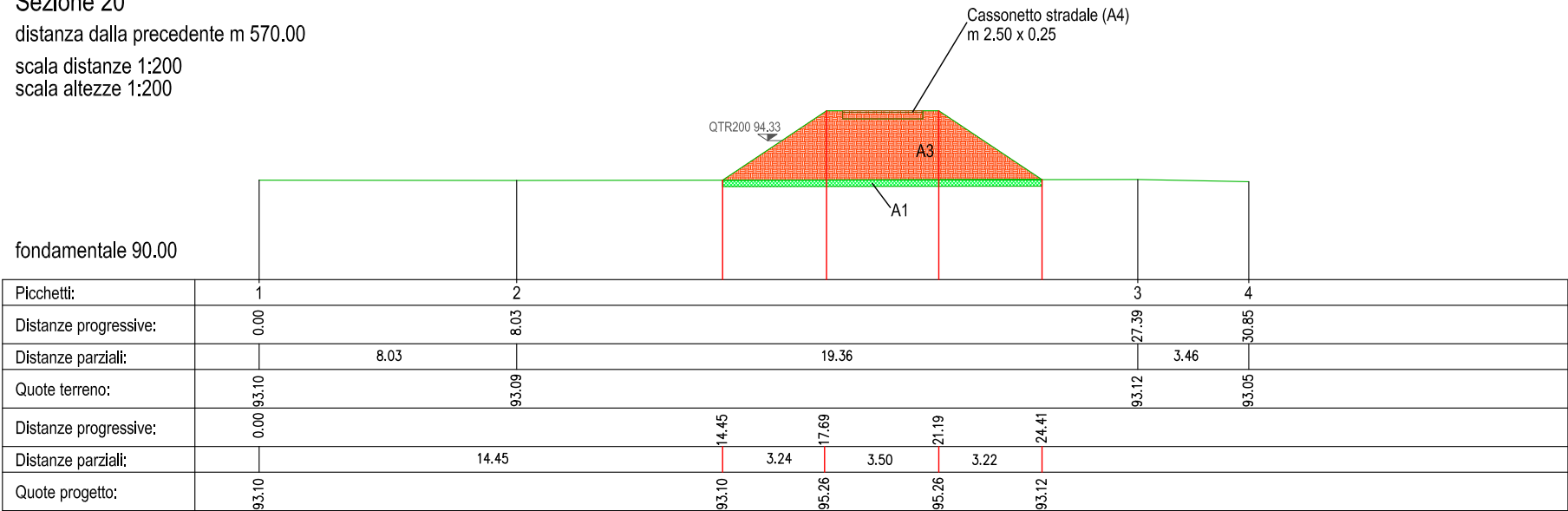
DESCRIZIONE	U.M.	QUANTITÀ
Scotico (A1)	m ²	1.95
Rilevato arginale (A3)	m ²	13.53
Cassonetto stradale (A4)	m ²	0.63
Riporto totale (A1+A3+A4)	m ²	16.11
Semina scarpate	m	8.53

Sezione 19
distanza dalla precedente m 540.00
scala distanze 1:200
scala altezze 1:200



DESCRIZIONE	U.M.	QUANTITÀ
Scotico (A1)	m²	2.01
Rilevato arginale (A3)	m²	14.09
Cassonetto stradale (A4)	m²	0.63
Riporto totale (A1+A3+A4)	m²	16.73
Semina scarpate	m	8.87

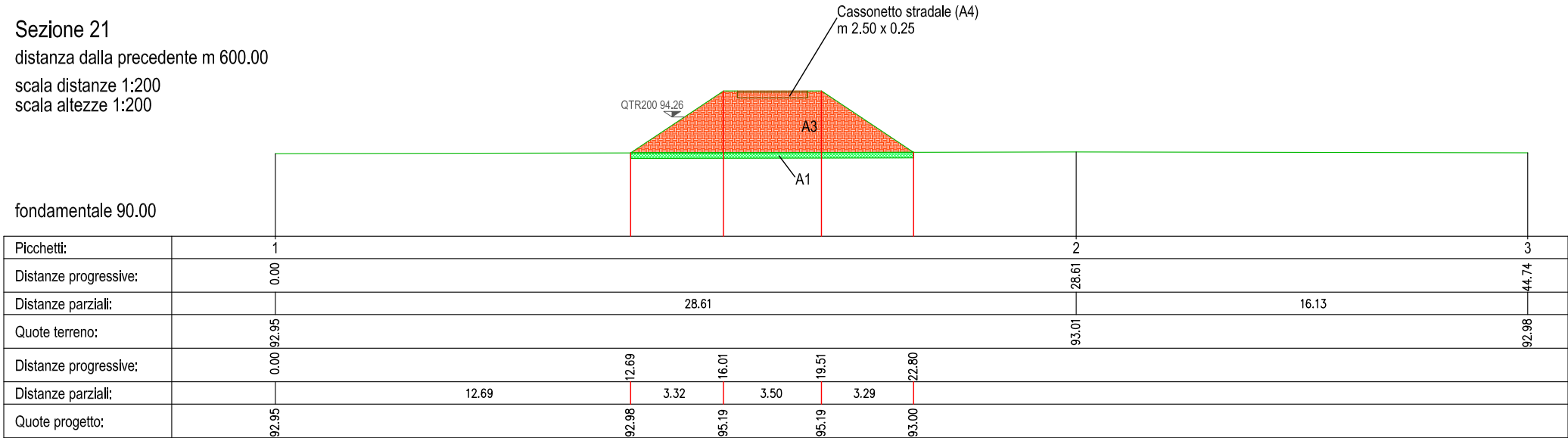
Sezione 20
distanza dalla precedente m 570.00
scala distanze 1:200
scala altezze 1:200



DESCRIZIONE	U.M.	QUANTITÀ
Scotico (A1)	m²	1.99
Rilevato arginale (A3)	m²	13.86
Cassonetto stradale (A4)	m²	0.63
Riporto totale (A1+A3+A4)	m²	16.48
Semina scarpate	m	8.76

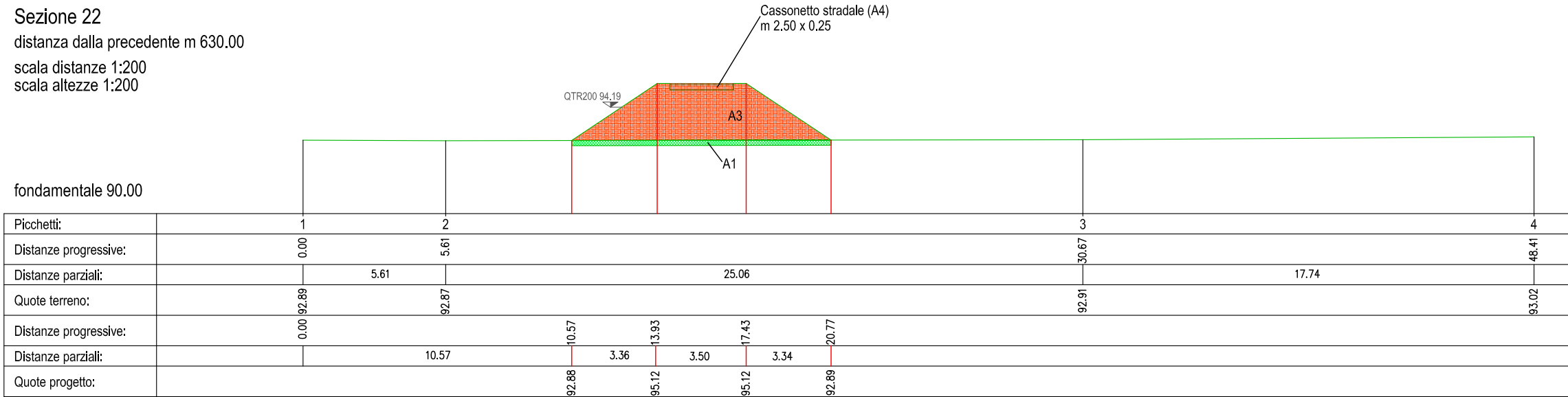
DESCRIZIONE	U.M.	QUANTITÀ
Scotico (A1)	m²	2.02
Rilevato arginale (A3)	m²	14.36
Cassonetto stradale (A4)	m²	0.63
Riporto totale (A1+A3+A4)	m²	17.01
Semina scarpate	m	8.94

Sezione 21
distanza dalla precedente m 600.00
scala distanze 1:200
scala altezze 1:200

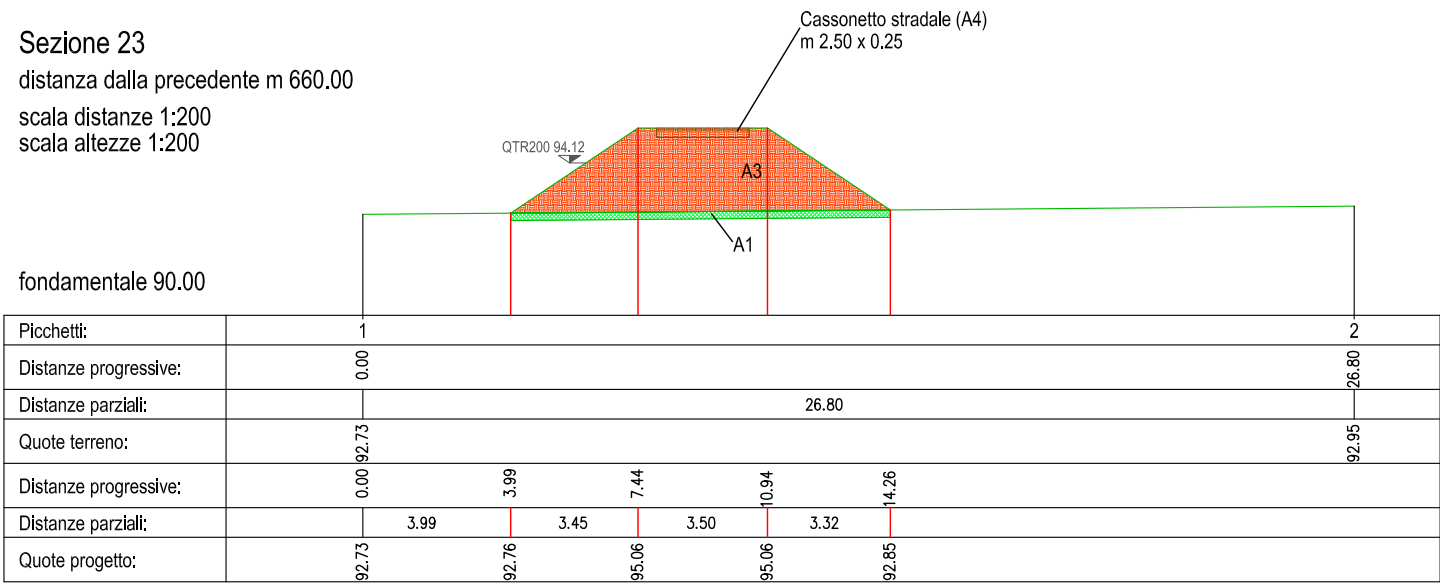


DESCRIZIONE	U.M.	QUANTITÀ
Scotico (A1)	m²	2.04
Rilevato arginale (A3)	m²	14.68
Cassonetto stradale (A4)	m²	0.63
Riporto totale (A1+A3+A4)	m²	17.35
Semina scarpate	m	9.06

Sezione 22
distanza dalla precedente m 630.00
scala distanze 1:200
scala altezze 1:200

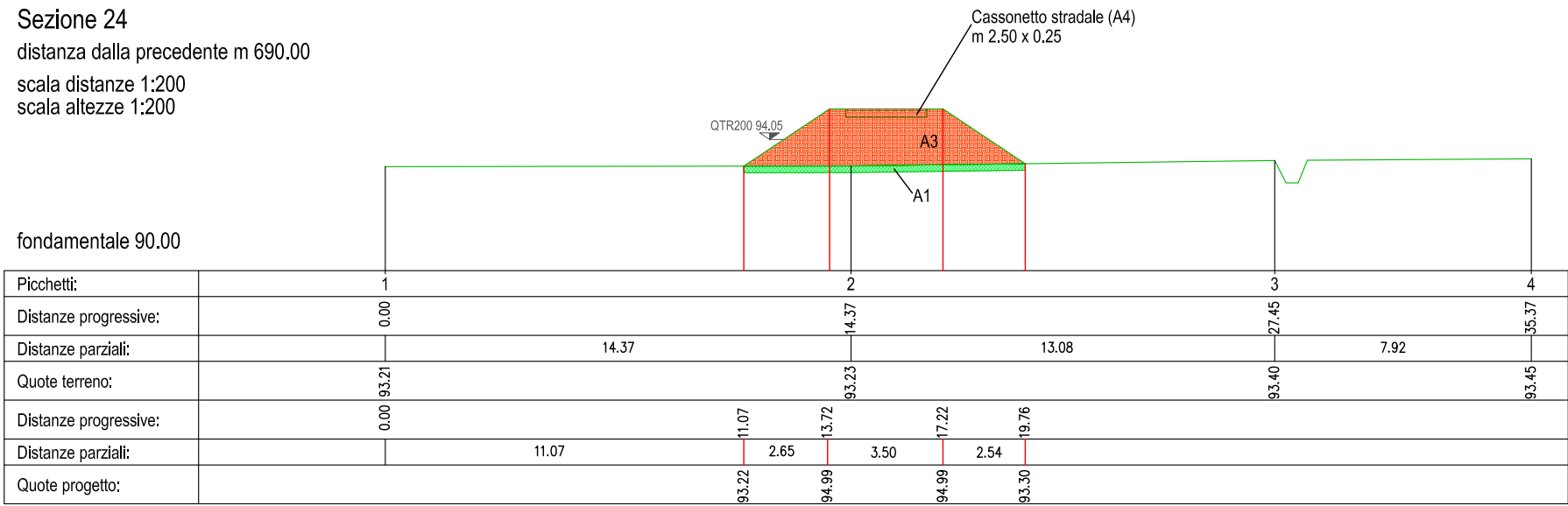


Sezione 23
distanza dalla precedente m 660.00
scala distanze 1:200
scala altezze 1:200



DESCRIZIONE	U.M.	QUANTITÀ
Scotico (A1)	m²	2.06
Rilevato arginale (A3)	m²	14.89
Cassonetto stradale (A4)	m²	0.63
Riporto totale (A1+A3+A4)	m²	17.58
Semina scarpate	m	9.13

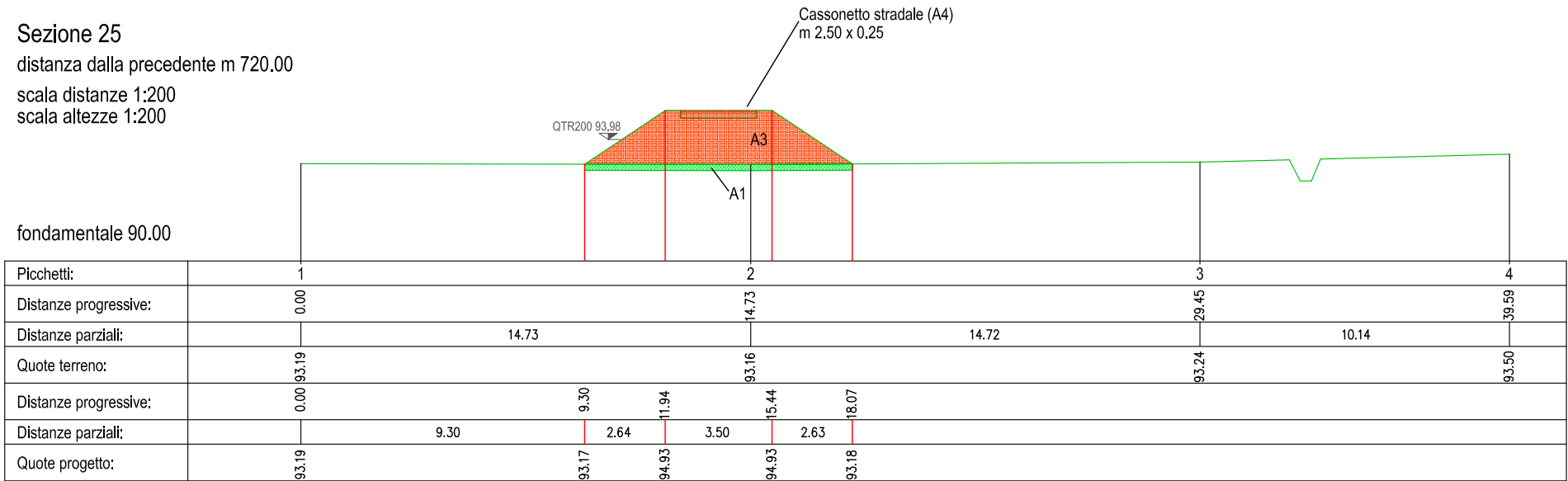
Sezione 24
distanza dalla precedente m 690.00
scala distanze 1:200
scala altezze 1:200



DESCRIZIONE	U.M.	QUANTITÀ
Scotico (A1)	m²	1.74
Rilevato arginale (A3)	m²	10.00
Cassonetto stradale (A4)	m²	0.63
Riporto totale (A1+A3+A4)	m²	12.37
Semina scarpate	m	7.23

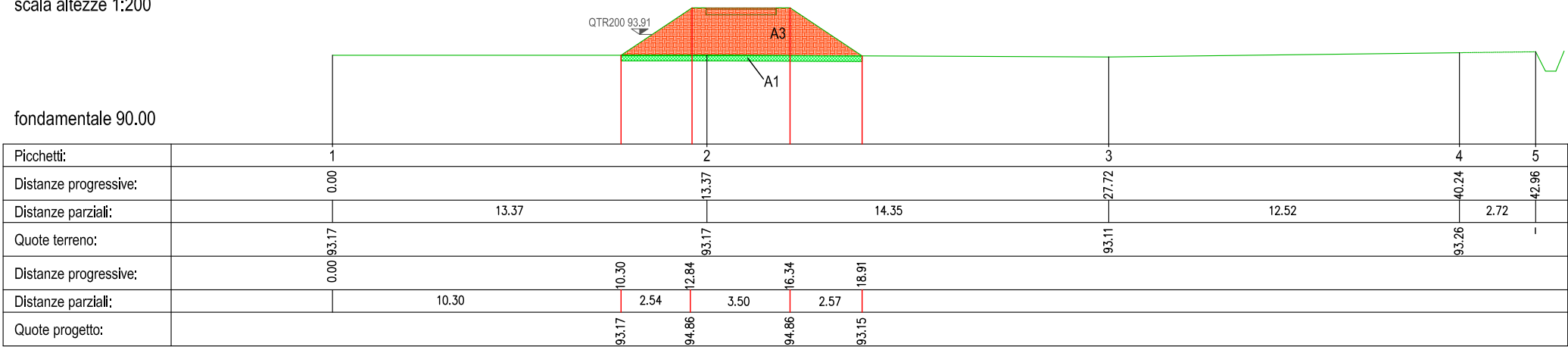
DESCRIZIONE	U.M.	QUANTITÀ
Scotico (A1)	m²	1.75
Rilevato arginale (A3)	m²	10.21
Cassonetto stradale (A4)	m²	0.63
Riporto totale (A1+A3+A4)	m²	12.59
Semina scarpate	m	7.33

Sezione 25
distanza dalla precedente m 720.00
scala distanze 1:200
scala altezze 1:200



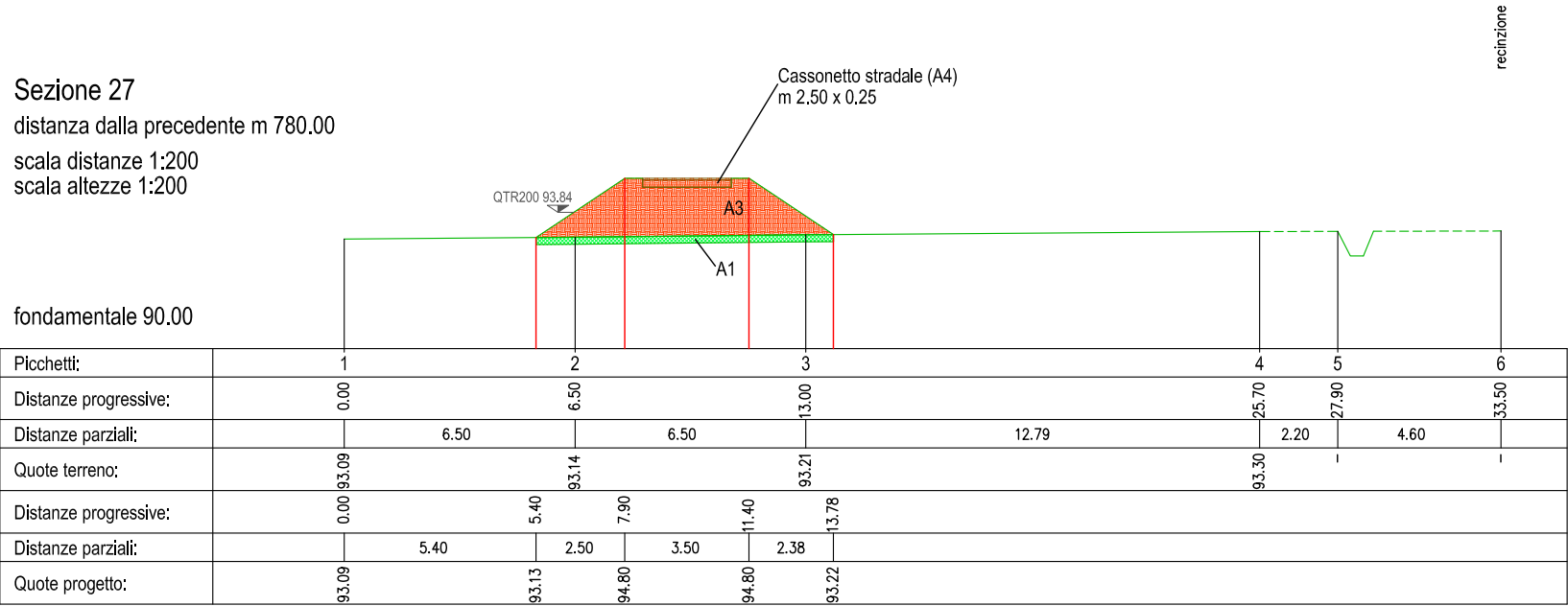
DESCRIZIONE	U.M.	QUANTITÀ
Scotico (A1)	m²	1.72
Rilevato arginale (A3)	m²	9.64
Cassonetto stradale (A4)	m²	0.63
Riporto totale (A1+A3+A4)	m²	11.99
Semina scarpate	m	7.14

Sezione 26
distanza dalla precedente m 750.00
scala distanze 1:200
scala altezze 1:200



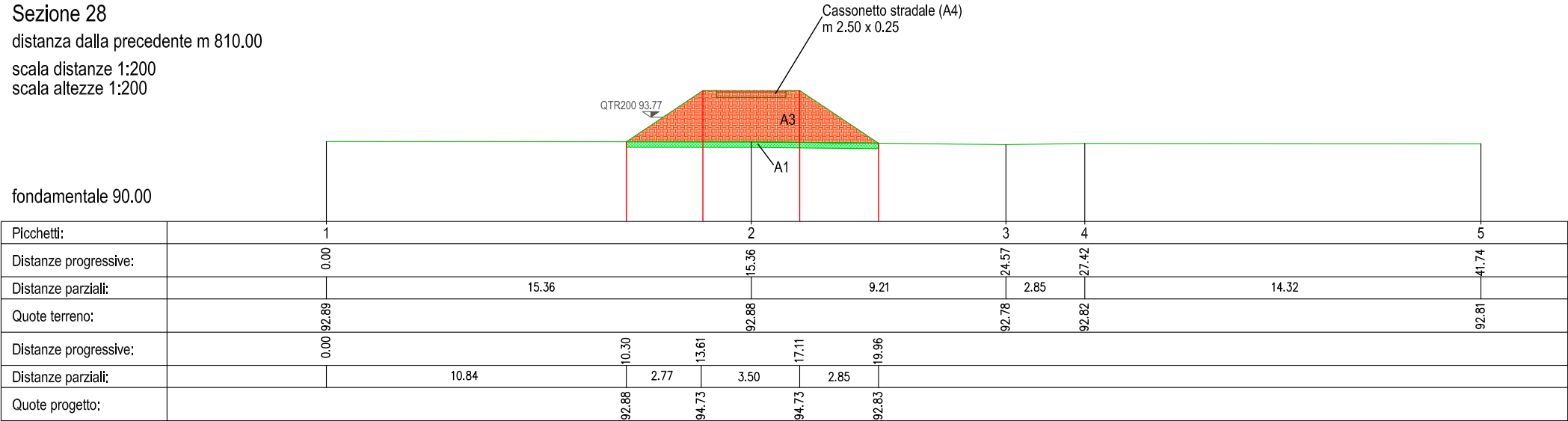
DESCRIZIONE	U.M.	QUANTITÀ
Scotico (A1)	m ²	1.68
Rilevato arginale (A3)	m ²	9.03
Cassonetto stradale (A4)	m ²	0.63
Riporto totale (A1+A3+A4)	m ²	11.34
Semina scarpate	m	6.86

Sezione 27
distanza dalla precedente m 780.00
scala distanze 1:200
scala altezze 1:200

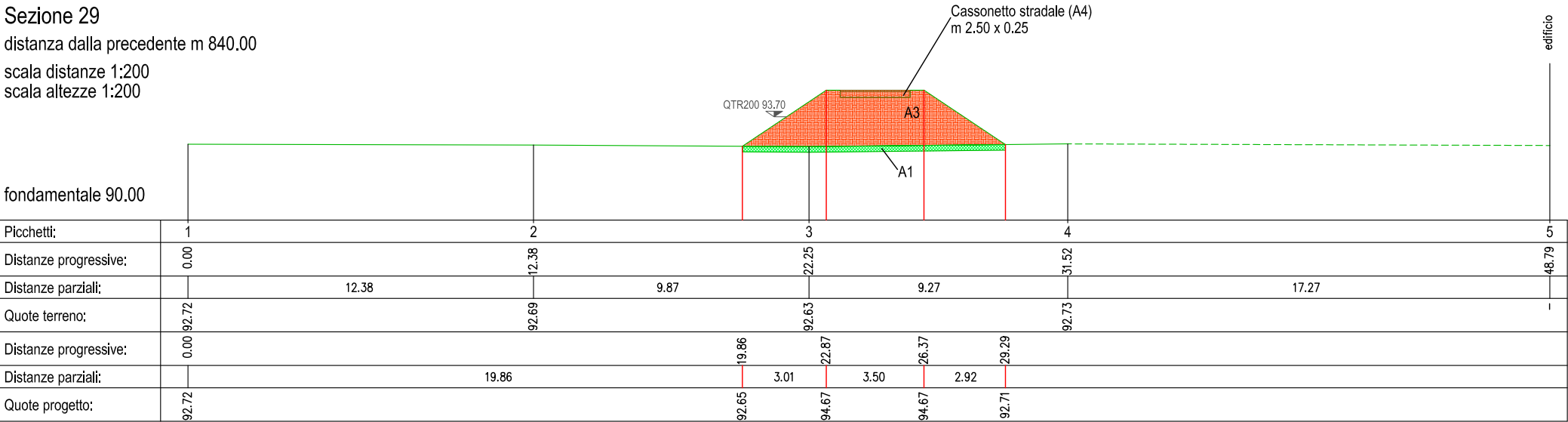


DESCRIZIONE	U.M.	QUANTITÀ
Scotico (A1)	m ²	1.82
Rilevato arginale (A3)	m ²	11.09
Cassonetto stradale (A4)	m ²	0.63
Riporto totale (A1+A3+A4)	m ²	13.54
Semina scarpate	m	7.76

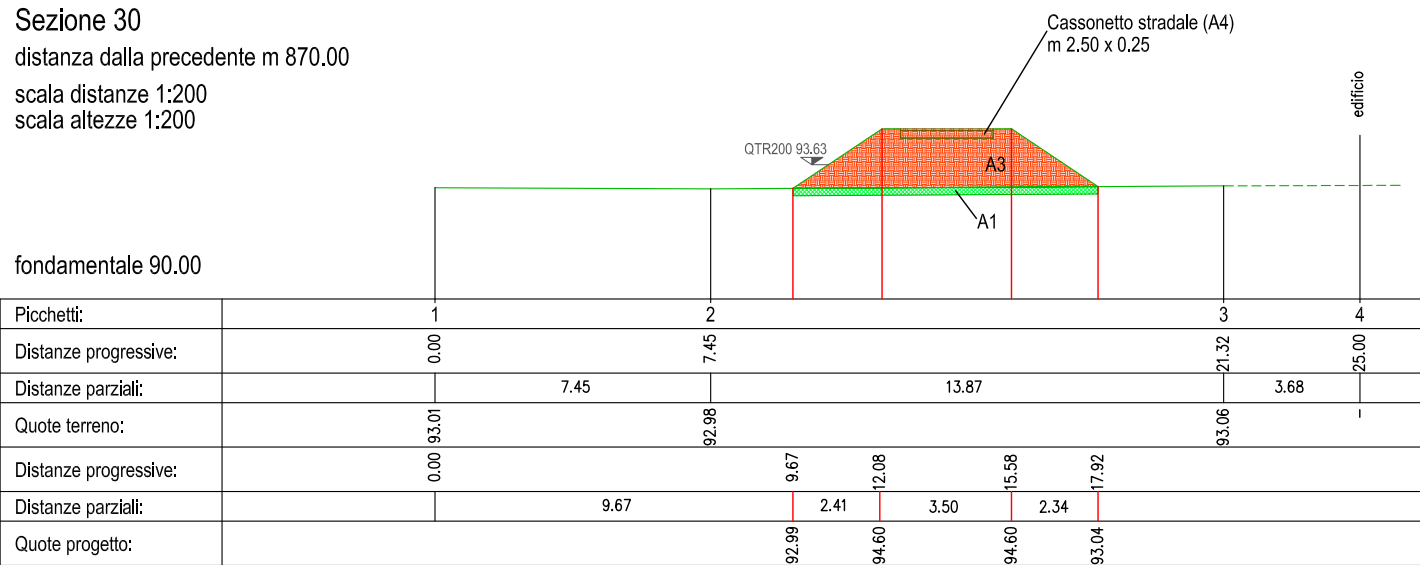
Sezione 28
distanza dalla precedente m 810.00
scala distanze 1:200
scala altezze 1:200



Sezione 29
distanza dalla precedente m 840.00
scala distanze 1:200
scala altezze 1:200



Sezione 30
distanza dalla precedente m 870.00
scala distanze 1:200
scala altezze 1:200



DESCRIZIONE	U.M.	QUANTITÀ
Scotico (A1)	m²	1.88
Rilevato arginale (A3)	m²	12.28
Cassonetto stradale (A4)	m²	0.63
Riporto totale (A1+A3+A4)	m²	14.79
Semina scarpate	m	8.12

DESCRIZIONE	U.M.	QUANTITÀ
Scotico (A1)	m²	1.65
Rilevato arginale (A3)	m²	8.68
Cassonetto stradale (A4)	m²	0.63
Riporto totale (A1+A3+A4)	m²	10.96
Semina scarpate	m	6.71

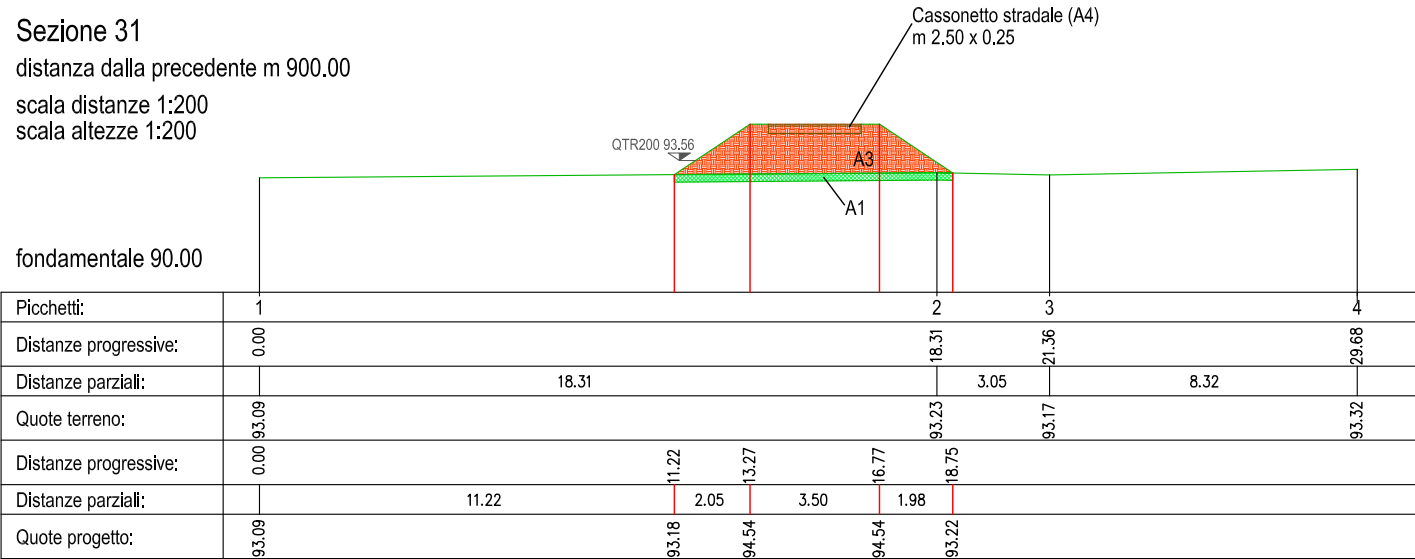
Sezione 31

distanza dalla precedente m 900.00

scala distanze 1:200

scala altezze 1:200

fondamentale 90.00



DESCRIZIONE	U.M.	QUANTITÀ
Scotico (A1)	m ²	1.50
Rilevato arginale (A3)	m ²	6.73
Cassonetto stradale (A4)	m ²	0.63
Riporto totale (A1+A3+A4)	m ²	8.86
Semina scarpate	m	5.84

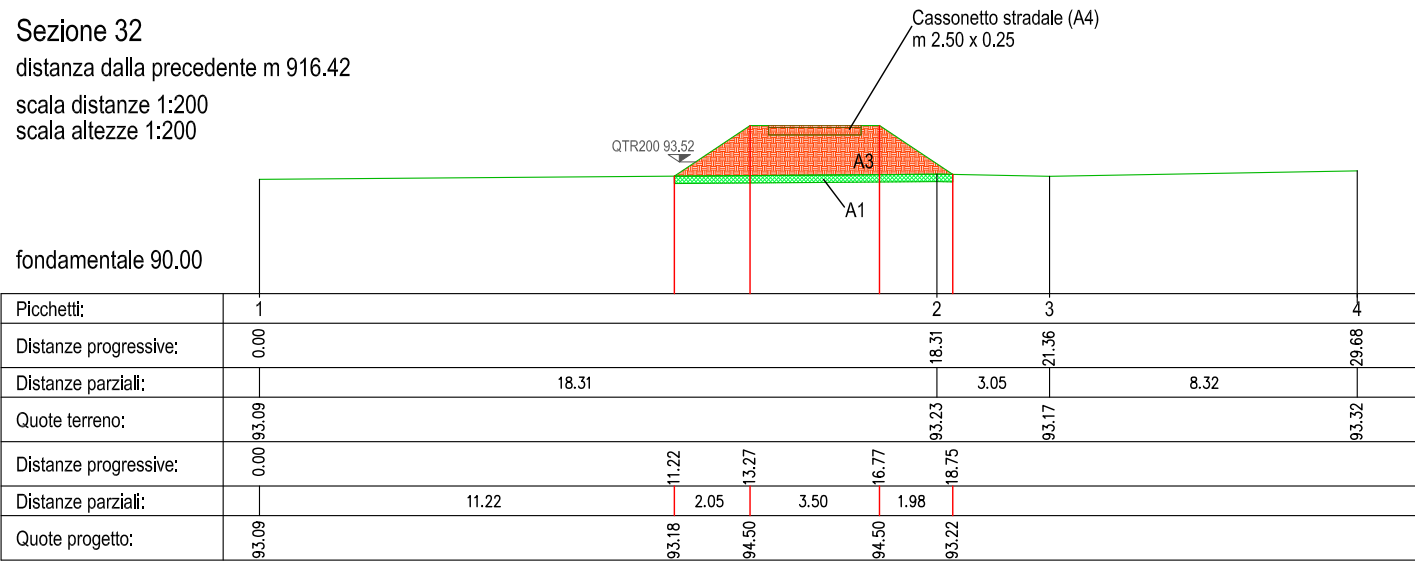
Sezione 32

distanza dalla precedente m 916.42

scala distanze 1:200

scala altezze 1:200

fondamentale 90.00



DESCRIZIONE	U.M.	QUANTITÀ
Scotico (A1)	m ²	1.50
Rilevato arginale (A3)	m ²	6.73
Cassonetto stradale (A4)	m ²	0.63
Riporto totale (A1+A3+A4)	m ²	8.86
Semina scarpate	m	5.84

