

	1	2	3	4
A				
B				
C				
D				
E				
F				
	1	2	3	4



Agenzia Interregionale per il fiume Po
DIREZIONE TERRITORIALE IDROGRAFICA
EMILIA ROMAGNA ORIENTALE
UFFICIO DI MODENA

Opere Idrauliche di 2a Categoria
Fiume Panaro

PROGETTAZIONE ESECUTIVA

[MO-E-1404] - Lavori urgenti per la ripresa dissesto a fiume in destra idraulica tra gli stanti
114-115. Fiume Panaro - Comune di Ravarino (MO)

CUP: B28H23001110001

Importo complessivo: € 200.000,00

Sezioni Stato di Fatto e di Progetto

SCALA
-

COD. ELABORATO: MO-E-1404-E-02A

n° pagine
01 di 05

Revisione	Descrizione	Redatto	Data	Verificato	Data	Approvato	Data
A	Prima Emissione	M.Mantovani 	25/10/2024	C.Bottone 	25/10/2024	S.Parodi	25/10/2024

1 2 3 4 5 6 7 8

A

A

B

B

C

C

D


D

E

E

F

F



0.00										
Numerazione	01	02	03	04	05	06	07	08	09	10
Quote terreno	15.11	18.61	20.91	20.66	20.42	20.53	21.12	23.89	28.18	28.30
Parziali	2.50	3.00	1.56	2.13	2.28	1.66	4.23	7.24	1.38	

SEZ.A



DIREZIONE TERRITORIALE IDROGRAFICA
EMILIA ROMAGNA ORIENTALE - UFFICIO DI MODENA

STATO DI FATTO
Sezione A-A

[MO-E-1404] - CUP: B28H23001110001

MO-E-1404-E-02A - Sezioni Stato di Fatto e di Progetto

FOGLIO di FOGLI
002 di 005

1 2 3 4 5 6 7 8

1 2 3 4 5 6 7 8

A

A

B

B

C

C

D


D

E

E

F

F



0.00																			
Numerazione	01	02	03	04	05	06	07	08	09	10	11	12	13	14	15	16	17	18	19
Quote terreno	14.75	15.15	17.25	18.56	18.30	18.93	19.27	20.61	21.40	21.94	22.68	22.80	22.99	24.22	26.55	28.73	28.95	28.92	28.73
Parziali	1.50	3.00	2.21	1.86	1.73	1.11	0.97	1.27	3.66	1.99	2.42	2.03	2.51	3.74	3.80	1.04	2.51	0.89	

SEZ.B



DIREZIONE TERRITORIALE IDROGRAFICA
EMILIA ROMAGNA ORIENTALE - UFFICIO DI MODENA

STATO DI FATTO
Sezione B-B

[MO-E-1404] - CUP: B28H23001110001

MO-E-1404-E-02A - Sezioni Stato di Fatto e di Progetto

FOGLIO di FOGLI
003 005

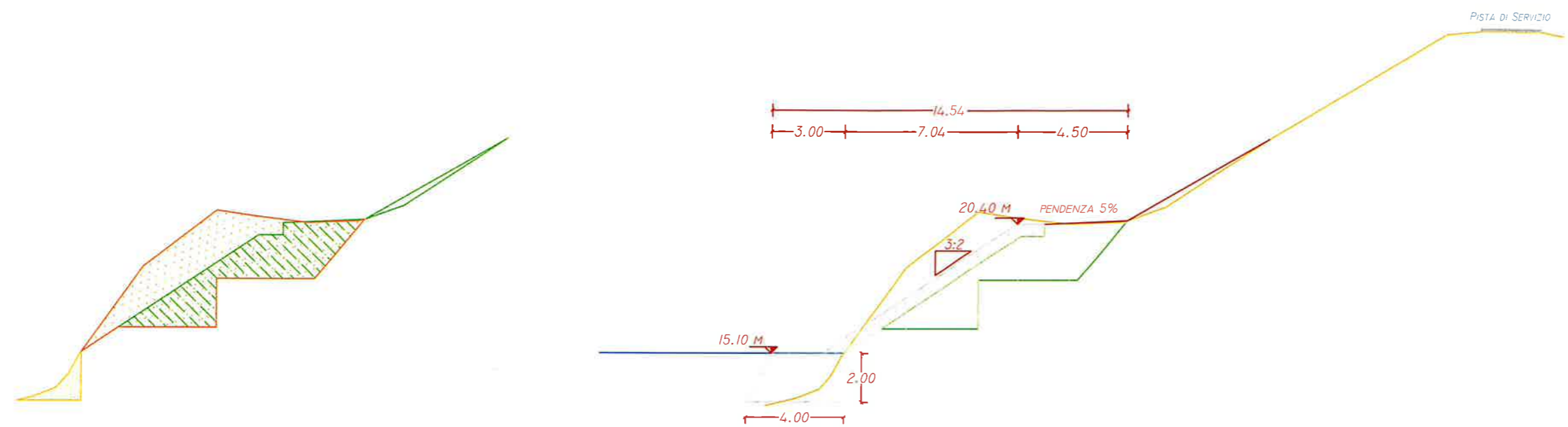
1 2 3 4 5 6 7 8

LEGENDA

SCAVO:	MQ	26.00
SCAVO SEZ. OBBLIGATA :	MQ	1.60
TERRENO DI RIPORTO:	MQ	14.65
PIETrame : 50-300 Kg	MQ	5.10
PIETrame : 1000-2000 Kg	MQ	7.00
BIOSTUOIA	M	0.00

MISURE CALCOLATE DA CAD

DIST.PROG. : 10.50
DIST.PREC. : 10.50
DIST.SUCC. : 75.50



0.00										
Numerazione	01	02	03	04	05	06	07	08	09	10
Quote terreno	15.11	18.61	20.91	20.66	20.42	20.53	21.12	23.89	28.16	28.30
Parziali	2.50	3.00	1.56	2.13	2.28	1.66	4.23	7.24	1.38	

SEZ.A









Agenzia Interregionale per il fiume Po
DIREZIONE TERRITORIALE IDROGRAFICA
EMILIA ROMAGNA ORIENTALE - UFFICIO DI MODENA

STATO DI PROGETTO
Sezione A-A

[MO-E-1404] - CUP: B28H23001110001

MO-E-1404-E-02A - Sezioni Stato di Fatto e di Progetto

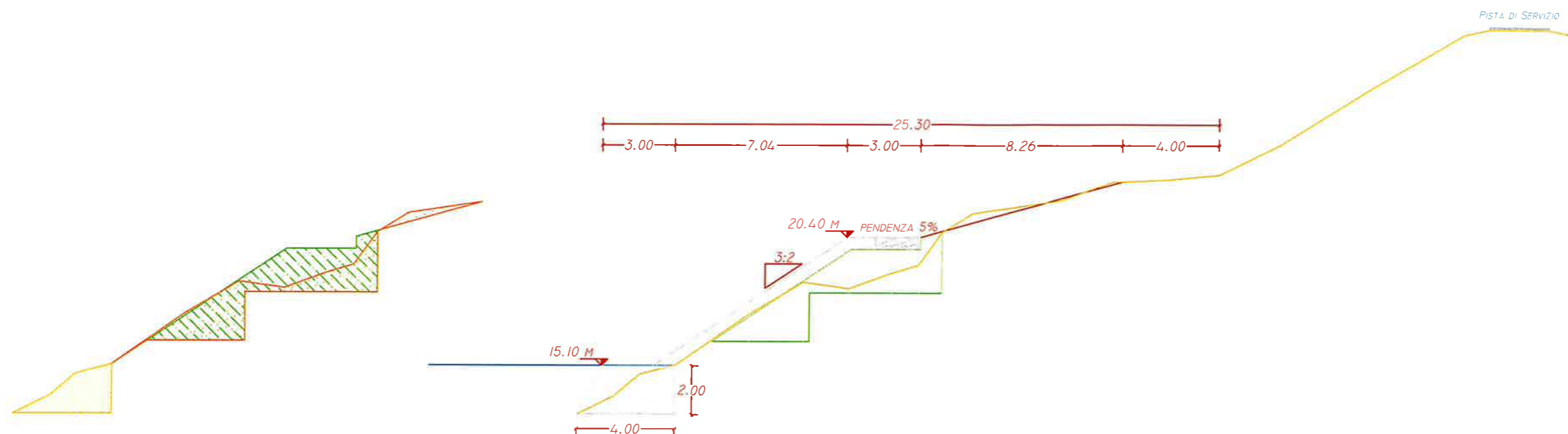
FOGLIO di FOGLI	
004	005

	SCAFO:	MQ	10,52
	SCAFO SEZ. OBBLIGATA :	MQ	4,54
	TERRENO DI RIPORTO:	MQ	14,68
	PIETrame : 50-300 Kg	MQ	6,00
	PIETrame : 1000-2000 Kg	MQ	7,00
	BIOSTUOIA	M	11,30

MISURE CALCOLATE DA CAD

DIST.PREC. : 75.50

DIST.SUCC.: 24.00



0.00																			
Numerazione	01	02	03	04	05	06	07	08	09	10	11	12	13	14	15	16	17	18	19
Quote terreno	14.75	15.15	17.25	18.55	18.30	18.83	19.27	20.61	21.40	21.94	22.68	22.80	22.99	24.22	26.55	28.73	28.95	28.92	28.73
Parziali	1.50	3.00	2.21	1.86	1.73	1.11	0.97	1.27	3.66	1.99	2.42	2.03	2.51	3.74	3.80	1.04	2.51	0.89	

SEZ.B



DIREZIONE TERRITORIALE IDROGRAFICA
EMILIA ROMAGNA ORIENTALE - UFFICIO DI MODENA

STATO DI PROGETTO

Sezione B-B

[MO-E-1404] - CUP: B28H23001110001

MO-E-1404-E-02A - Sezioni Stato di Fatto e di Progetto

FOGLIO di FOGLI

0	0	5	0	0	5
---	---	---	---	---	---