

A

B

C

D

E

F

1

2

3

4

1

2

3

4



Agenzia Interregionale per il fiume Po
DIREZIONE TERRITORIALE IDROGRAFICA
EMILIA ROMAGNA ORIENTALE
UFFICIO DI MODENA

Opere Idrauliche di 2a Categoria

Fiume Panaro

PROGETTAZIONE ESECUTIVA

[MO-E-1403] - Lavori urgenti per la ripresa dissesto petto a fiume con interessamento scarpata arginale in sinistra idraulica stante 131 - 132. Fiume Panaro in comune di Camposanto (MO)

CUP: B88H23000830001

Importo complessivo: € 600.000,00

Sezioni Stato di Fatto e di Progetto

SCALA

-


COD. ELABORATO: MO-E-1403-E-02A

n° pagine

01 di 07

Revisione	Descrizione	Redatto	Data	Verificato	Data	Approvato	Data
A	Prima Emissione	M.Mantovani 	25/10/2024	C.Bottone 	04/10/2024	S. Parodi 	25/10/2024

DIST.PROG. : 0.00
DIST.PREC. : 0.00
DIST.SUCC. : 57.00



0.00																							
Numerazione	01	02	03	04	05	06	07	08	09	10	11	12	13	14	15	16	17	18	19	20	21	22	23
Quote terreno	26.45	26.67	26.67	26.64	26.49	26.26	24.53	23.28	23.15	22.93	22.41	22.19	22.17	22.15	21.67	20.28	19.83	19.21	18.50	18.02	17.47	16.22	15.48
Parziali	1.96	1.29	1.22	1.25	1.43	2.67	2.40	2.07	2.19	1.26	2.06	1.56	1.41	1.30	4.67	1.07	1.83	0.88	0.87	0.87	0.88	0.88	0.88

SEZ.A



DIREZIONE TERRITORIALE IDROGRAFICA
EMILIA ROMAGNA ORIENTALE - UFFICIO DI MODENA


STATO DI FATTO
Sezione A-A

[MO-E-1403] - CUP: B88H23000830001

MO-E-1403-E-02A - Sezioni Stato di Fatto e di Progetto

FOGLIO di FOGLI
002 di 007

DIST.PROG. : 57.00
DIST.PREC. : 57.00
DIST.SUCC. : 68.00



0.00																		
Numerazione	30	31	32	33	34	35	36	37	38	39	40	41	42	43	44	45	46	47
Quote terreno	26.65	26.92	26.94	26.88	26.72	26.37	24.53	23.02	22.29	22.11	21.96	20.86	20.17	19.20	18.50	17.61	16.89	16.34
Parziali	1.14	1.76	1.47	1.18	1.35	2.65	2.78	1.46	1.38	1.84	1.14	1.08	2.25	1.53	1.19	0.96	1.09	1.52

SEZ. B



DIREZIONE TERRITORIALE IDROGRAFICA
EMILIA ROMAGNA ORIENTALE - UFFICIO DI MODENA


STATO DI FATTO
Sezione B-B

[MO-E-1403] - CUP: B88H23000830001

MO-E-1403-E-02A - Sezioni Stato di Fatto e di Progetto

FOGLIO di FOGLI
003 di 007

DIST.PROG. : 125.00
DIST.PREC. : 68.00
DIST.SUCC. : 125.00



0.00																				
Numerazione	50	51	52	53	54	55	56	57	58	59	60	61	62	63	64	65	66	67	68	69
Quote terreno	26.66	26.88	27.02	26.83	26.56	24.64	22.95	22.36	22.16	22.15	22.25	21.70	20.88	20.38	19.19	18.88	18.34	18.31	18.28	17.62
Parziali	1.24	2.43	0.77	0.94	3.01	3.07	1.10	1.33	1.30	1.30	1.51	1.28	1.75	2.37	0.99	0.74	0.32	0.77	1.41	0.41

SEZ. C



DIREZIONE TERRITORIALE IDROGRAFICA
EMILIA ROMAGNA ORIENTALE - UFFICIO DI MODENA

STATO DI FATTO
Sezione C-C

[MO-E-1403] - CUP: B88H23000830001

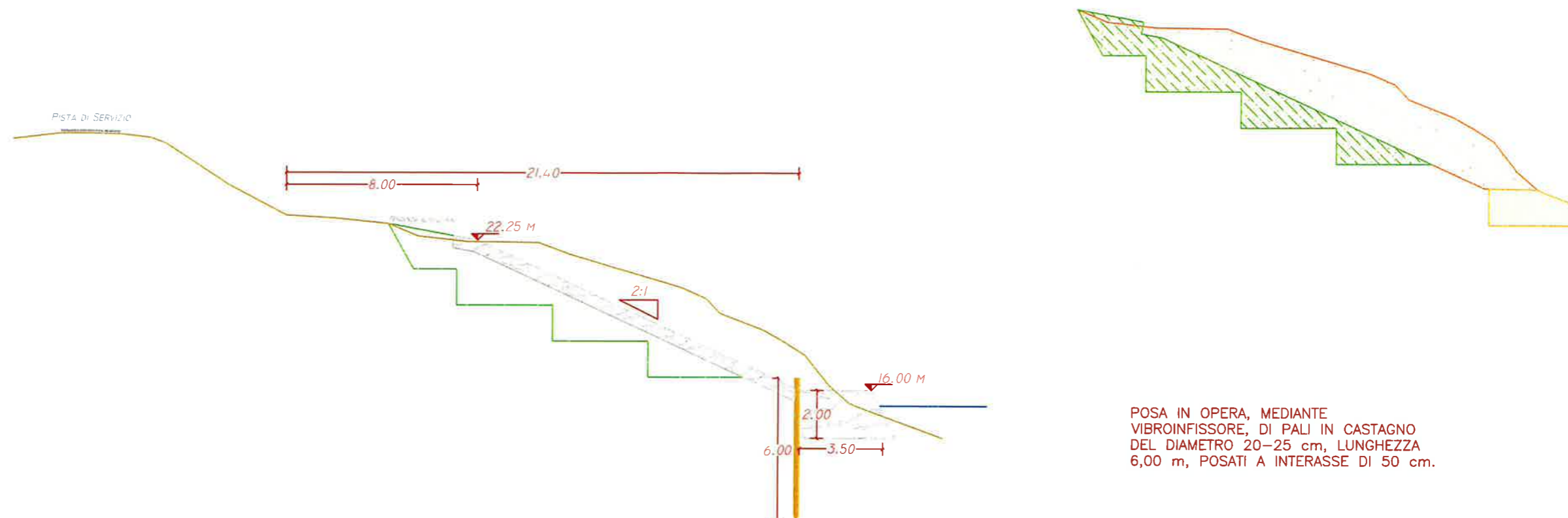
MO-E-1403-E-02A - Sezioni Stato di Fatto e di Progetto

FOGLIO di FOGLI
004 di 007

LEGENDA

	SCAVO:	MQ	47,42
	SCAVO SEZ. OBBLIGATA :	MQ	5,04
	TERRENO DI RIPORTO:	MQ	19,88
	PIETREME : 50-300 Kg	MQ	7,86
	PIETREME : 1000-2000 Kg	MQ	7,00

MISURE CALCOLATE DA CAD



POSA IN OPERA, MEDIANTE
VIBROINFISSORE, DI PALI IN CASTAGNO
DEL DIAMETRO 20-25 cm, LUNGHEZZA
6,00 m, POSATI A INTERASSE DI 50 cm.

0.00																							
Numerazione	01	02	03	04	05	06	07	08	09	10	11	12	13	14	15	16	17	18	19	20	21	22	23
Quote terreno	26.45	26.67	26.67	26.64	26.49	26.26	24.53	23.28	23.15	22.93	22.41	22.19	22.17	22.15	21.67	20.28	19.83	19.21	18.50	18.02	17.47	16.22	15.35
Parziali	1.96	1.29	1.22	1.25	1.42	2.67	2.40	2.07	2.19	1.26	2.06	1.56	1.41	1.30	4.67	1.07	0.57	1.83	0.85	0.57	0.85	0.85	0.85

SEZ.A



STATO DI PROGETTO
Sezione A-A

[MO-E-1403] - CUP: B88H23000830001

MO-E-1403-E-02A - Sezioni Stato di Fatto e di Progetto

FOGLIO di FOGLI

0	0	5
0	0	7

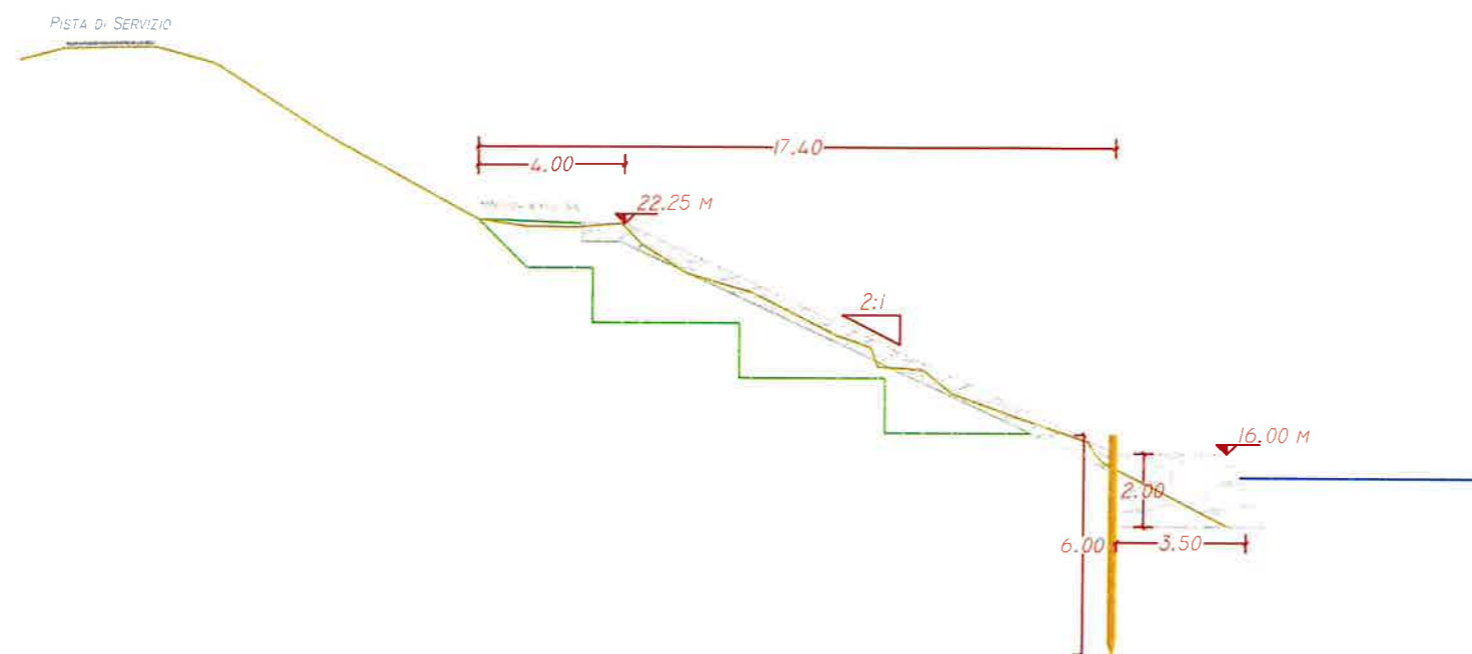
FOGLIO di FOGLI

0	0	6
---	---	---

0	0	7
---	---	---

LEGENDA

MISURE CALCOLATE DA CAD



0.00																																									
Numerazione	50	51	52 53		54	55		56		57	58	59	60	61	62	63	64	65	66	67	68	69	70	71	72	73	74	75	76	77	78										
Quote terreno	26.66	26.98	27.02		26.83	26.56		24.64		22.96		22.36		22.16		22.15		22.25		21.70		20.88		20.38		19.19		18.39		18.31		18.28		17.62		17.08		16.31		15.37	
Parziali	1.24	2.43	0.94		3.01	3.07		1.10		1.33	1.30	1.30	0.72	0.55	1.28	1.75	2.37	0.81	0.72	0.53	0.77	1.45	2.40	2.30	0.71		0.51		0.31		0.21		0.11		0.01						



AIPo
Agenzia Interregionale per il fiume Po

STATO DI PROGETTO

Sezione C-C

[MO-E-1403] - CUP: B88H23000830001

MO-E-1403-E-02A - Sezioni Stato di Fatto e di Progetto

FOGLIO di FOGLI