

Accordo Quadro triennio 2024/2026 per lavori di manutenzione delle opere idrauliche relative ai reticoli dei Presidi Territoriali Idraulici di Alessandria, Alba (fiume Tanaro) e Casale Monferrato (AL) – Lotti Presidi Territoriali Idraulici di Casale Monferrato (AL) (PTI_CM)

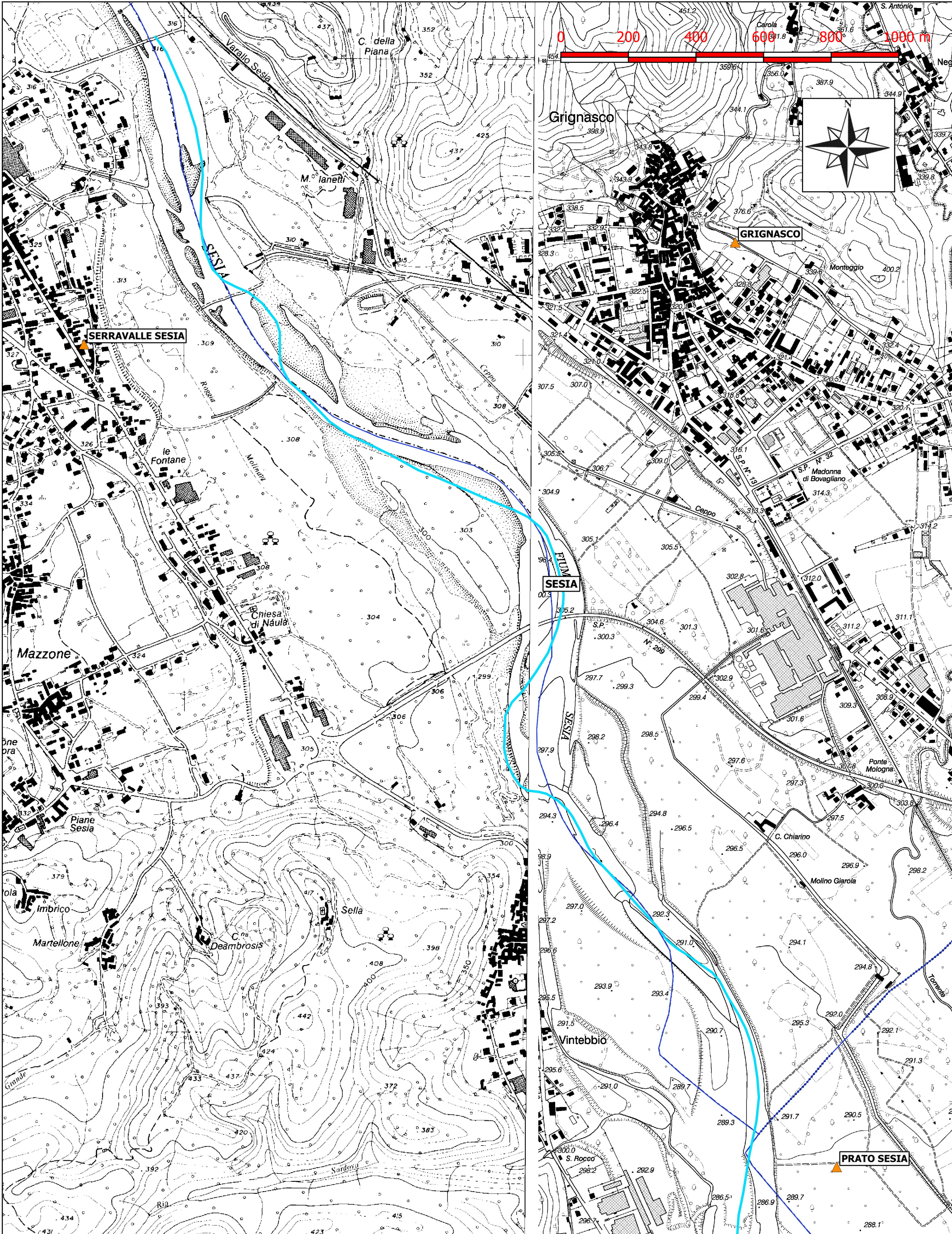
AL-E-336-M Accordo Quadro triennio 2024-2026 per lavori di manutenzione opere idrauliche relative al reticolo: asta Fiume Sesia e affluenti nelle province di Vercelli, Alessandria, Novara e Pavia.

CUP: B27G24000180001

CIG: da acquisire

CARTOGRAFIA GENERALE CERVO-ELVO

Il RUP
Ing. Luca Franzi
(firmato digitalmente)



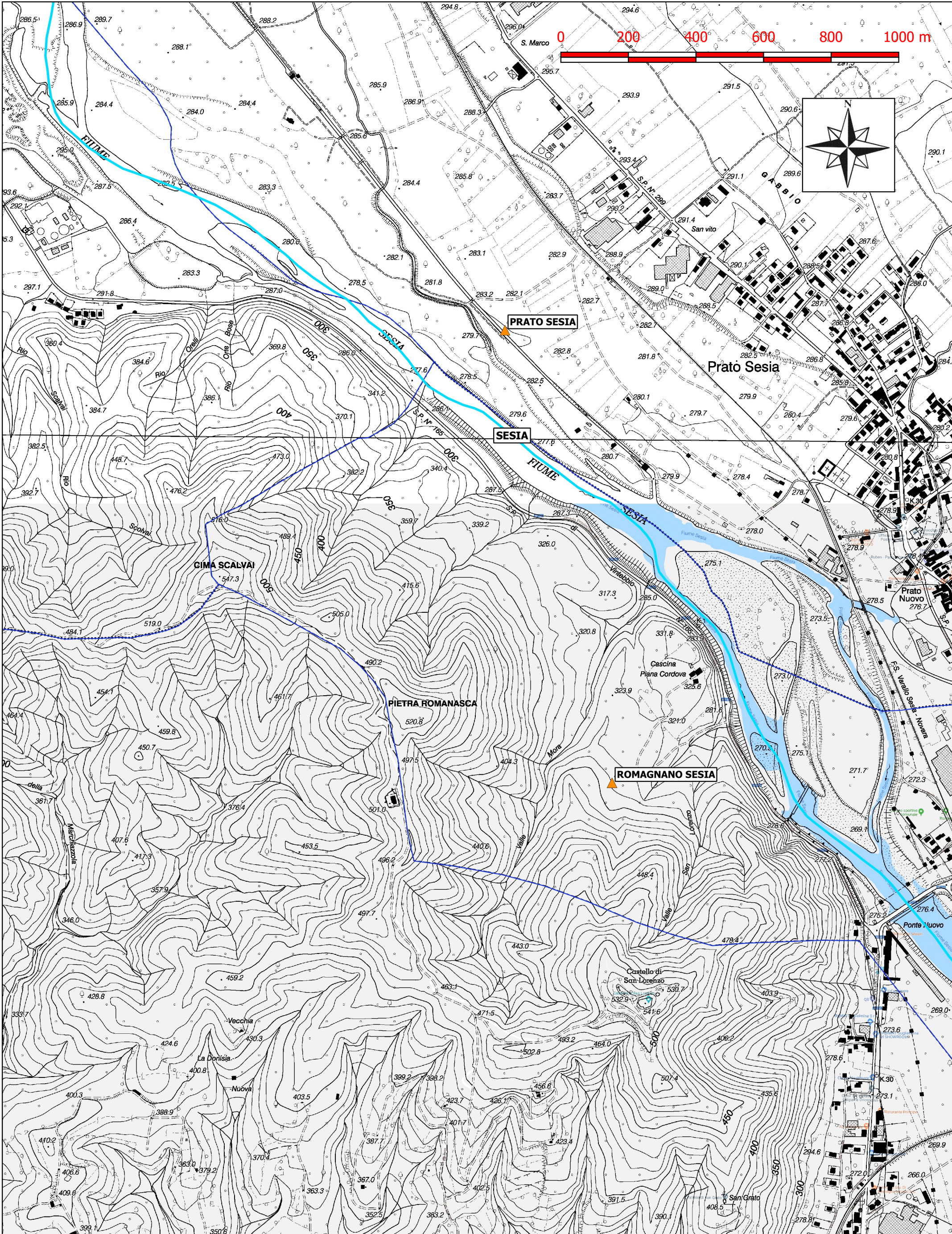
CORSO D'ACQUA: FIUME SESIA
LOCALITA': SERRAVALLE - GRIGNASCO

- Legenda**
- ▲ COMUNE
 - CONFINE COMUNALE
 - CORSO D'ACQUA DI COMPETENZA
 - ARGINE
 - PARATOIA

UFFICIO OPERATIVO DI
CASALE MONFERRATO

TAVOLA: 1

SCALA 1:10.000



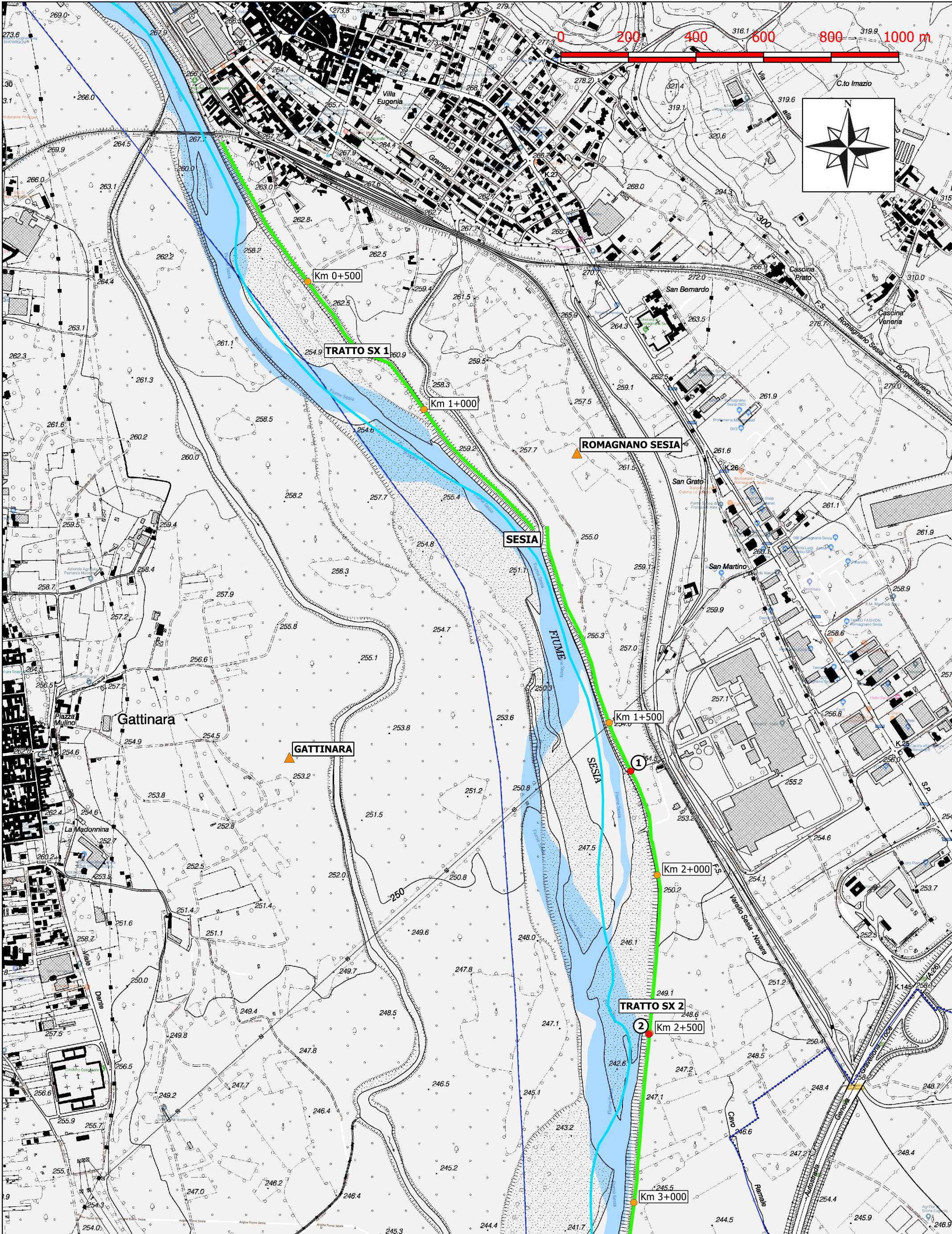
CORSO D'ACQUA: FIUME SESIA
LOCALITA': SERRAVALLE - PRATO SESIA
ROMAGNANO SESIA

- Legenda**
- ▲ COMUNE
 - CONFINE COMUNALE
 - CORSO D'ACQUA DI COMPETENZA
 - ARGINE
 - PARATOIA

UFFICIO OPERATIVO DI
CASALE MONFERRATO

TAVOLA: 2

SCALA 1:10.000



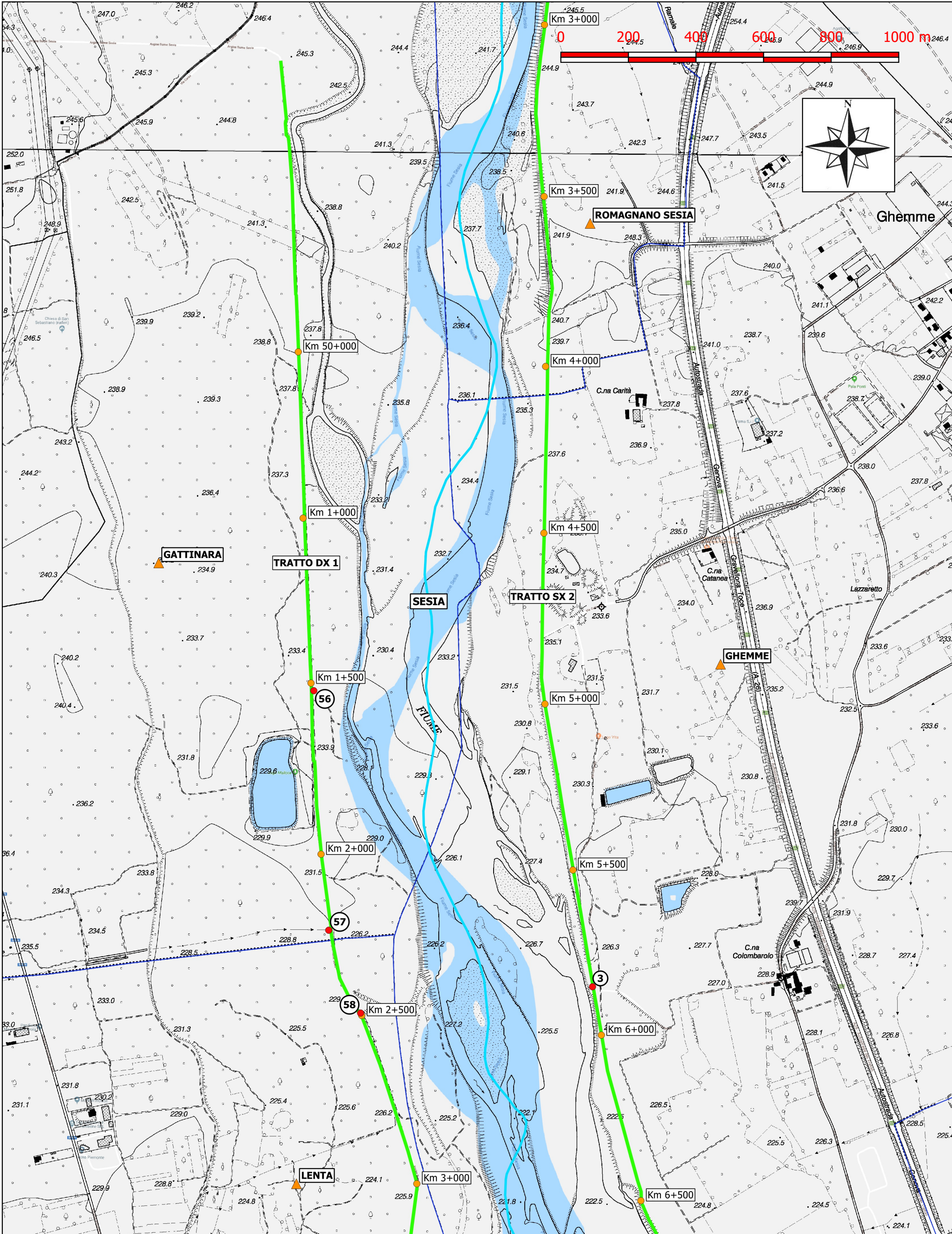
CORSO D'ACQUA: FIUME SESIA
LOCALITA': (SX) ROMAGNANO SESIA
(DX) GATTINARA

- Legenda**
- COMUNE
 - CONFINE COMUNALE
 - CORSO D'ACQUA DI COMPETENZA
 - ARGINE
 - PARATOIA

UFFICIO OPERATIVO DI
CASALE MONFERRATO

TAVOLA: 3

SCALA 1:10.000



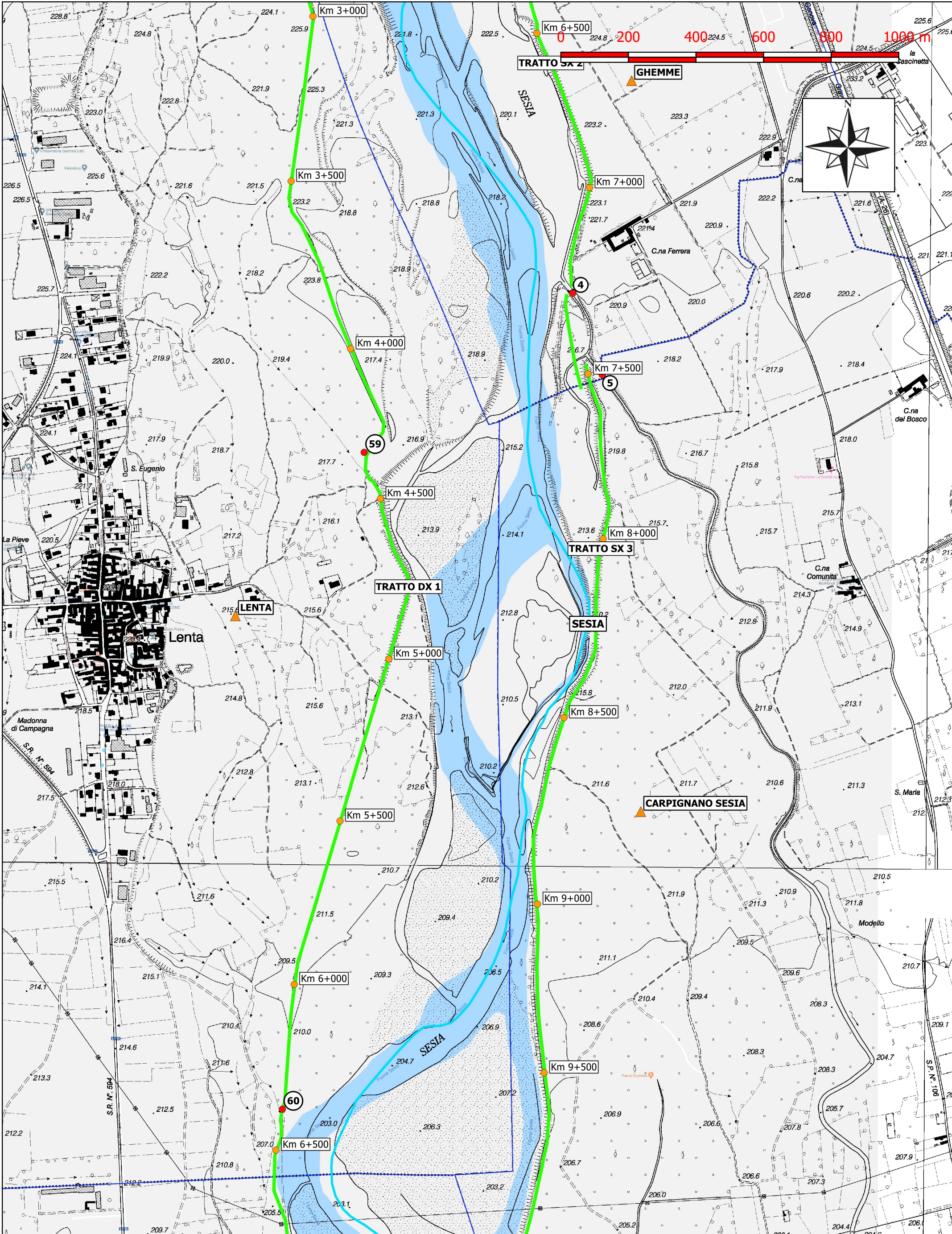
CORSO D'ACQUA: FIUME SESIA
LOCALITA': (SX) ROMAGNANO - GHEMME
(DX) GATTINARA - LENTA

- Legenda**
- ▲ COMUNE
 - CONFINE COMUNALE
 - CORSO D'ACQUA DI COMPETENZA
 - ARGINE
 - PARATOIA

UFFICIO OPERATIVO DI
CASALE MONFERRATO

TAVOLA: 4

SCALA 1:10.000



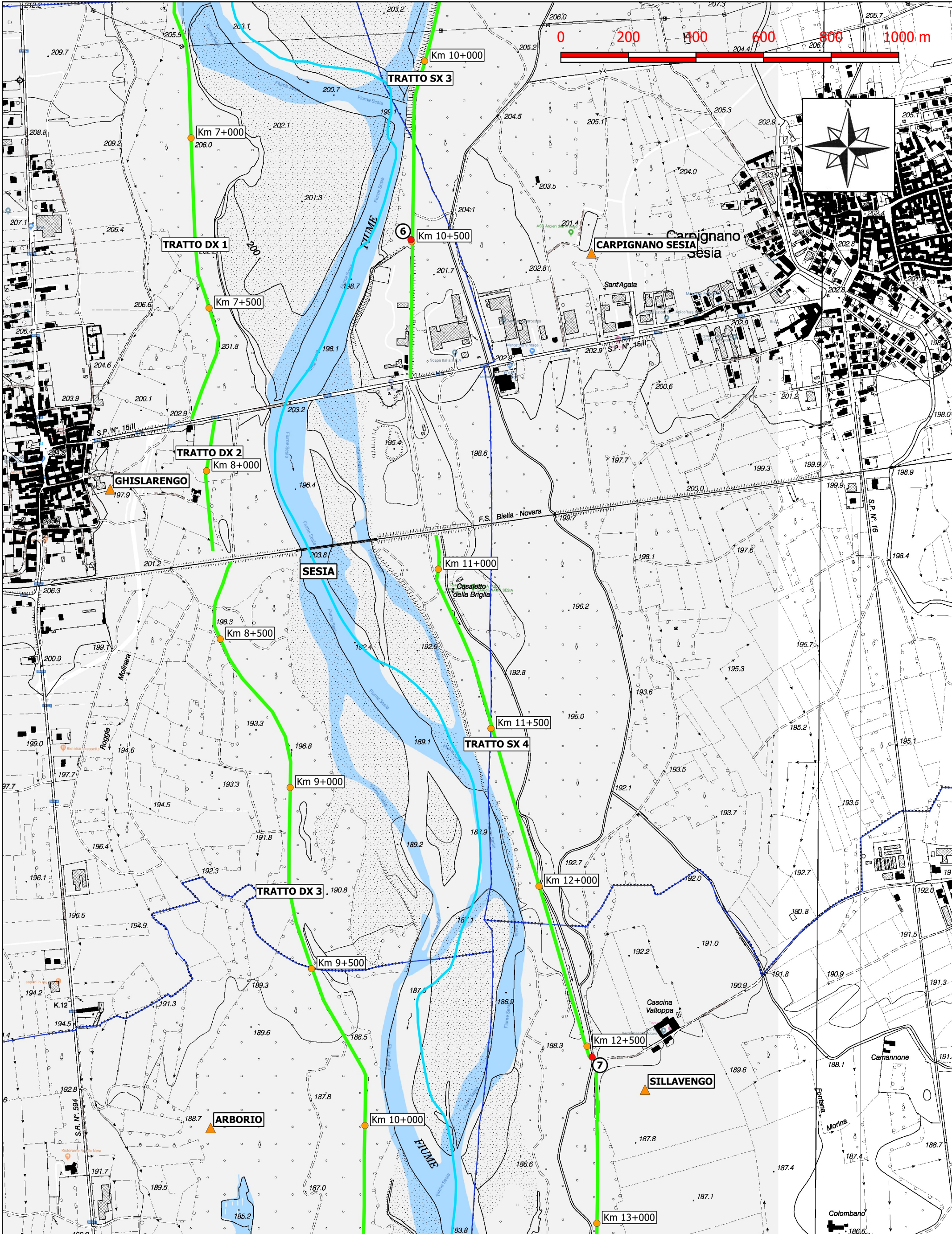
CORSO D'ACQUA: FIUME SESIA
LOCALITA': (SX) GHEMME - CARPIGNANO
(DX) LENTA

- Legenda**
- ▲ COMUNE
 - CONFINE COMUNALE
 - CORSO D'ACQUA DI COMPETENZA
 - ARGINE
 - PARATOIA

UFFICIO OPERATIVO DI
CASALE MONFERRATO

TAVOLA: 5

SCALA 1:10.000



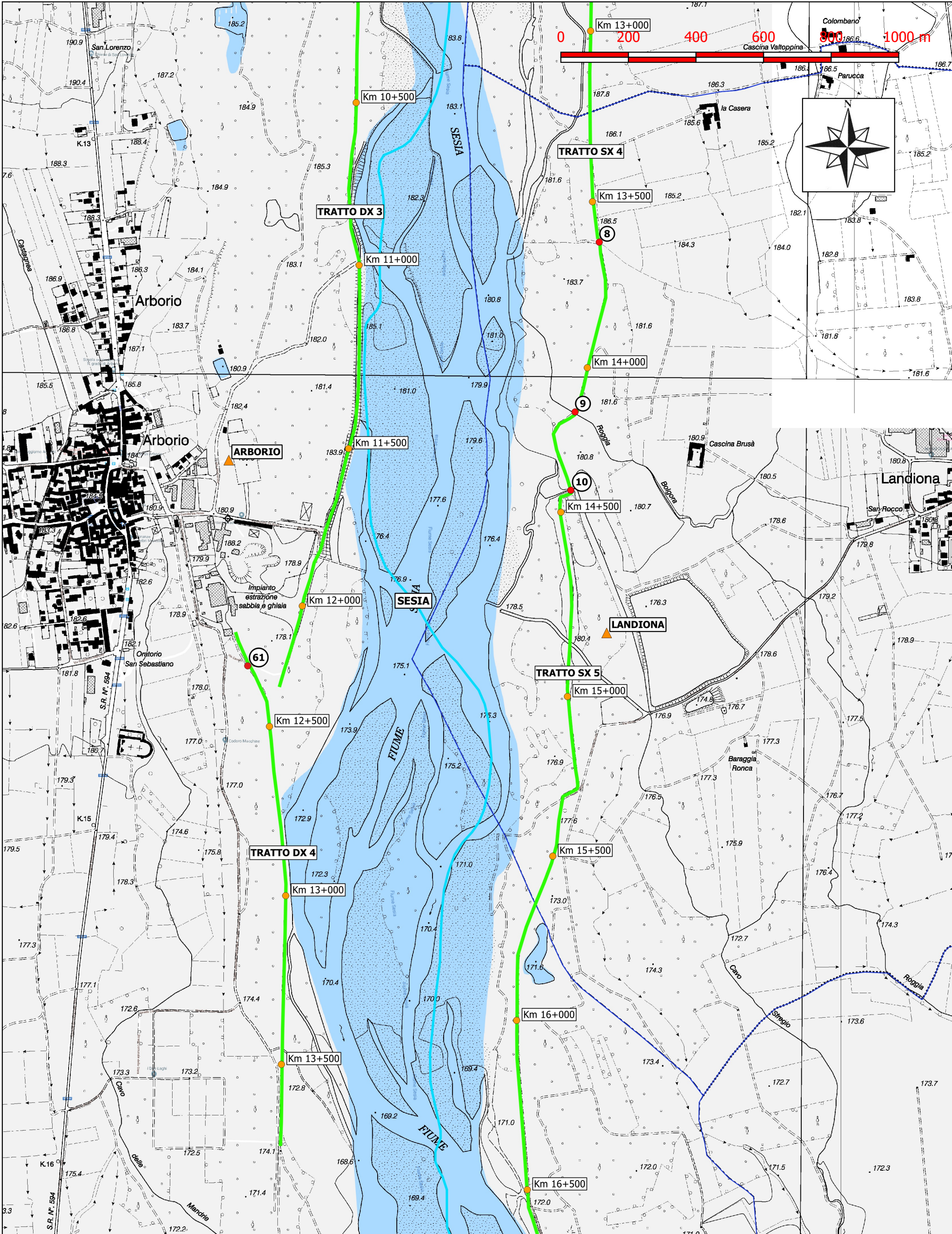
CORSO D'ACQUA: FIUME SESIA
LOCALITA': (SX) CARPIGNANO SILLAVENGO
(DX) GHISLARENGO ARBORIO

- Legenda**
- ▲ COMUNE
 - CONFINE COMUNALE
 - CORSO D'ACQUA DI COMPETENZA
 - ARGINE
 - PARATOIA

UFFICIO OPERATIVO DI
CASALE MONFERRATO

TAVOLA: 6

SCALA 1:10.000



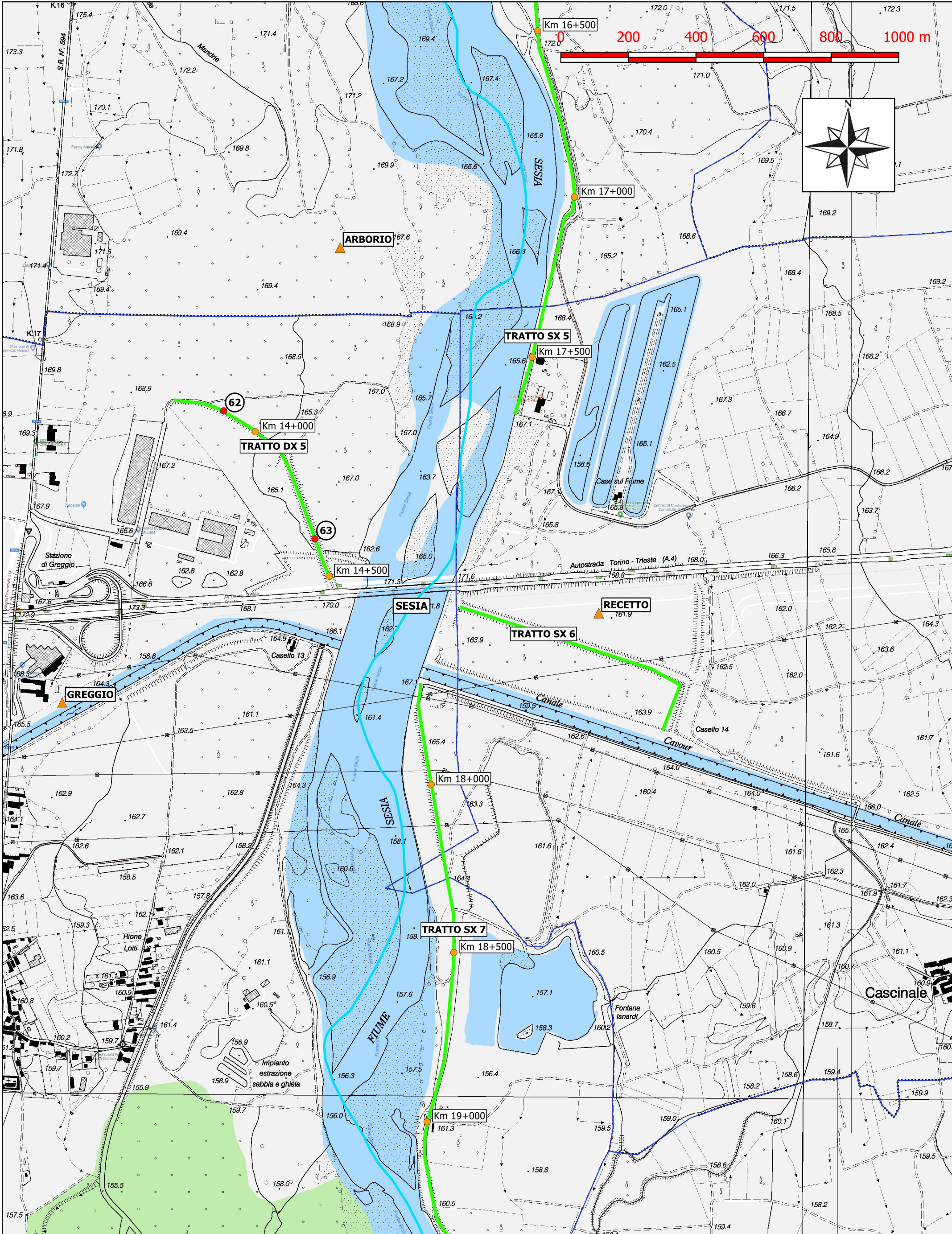
CORSO D'ACQUA: FIUME SESIA
LOCALITA': (SX) LANDIONA
(DX SX) ARBORIO

- Legenda**
- ▲ COMUNE
 - CONFINI COMUNALI
 - CORSO D'ACQUA DI COMPETENZA
 - ARGINE
 - PARATOIA

UFFICIO OPERATIVO DI
CASALE MONFERRATO

TAVOLA: 7

SCALA 1:10.000



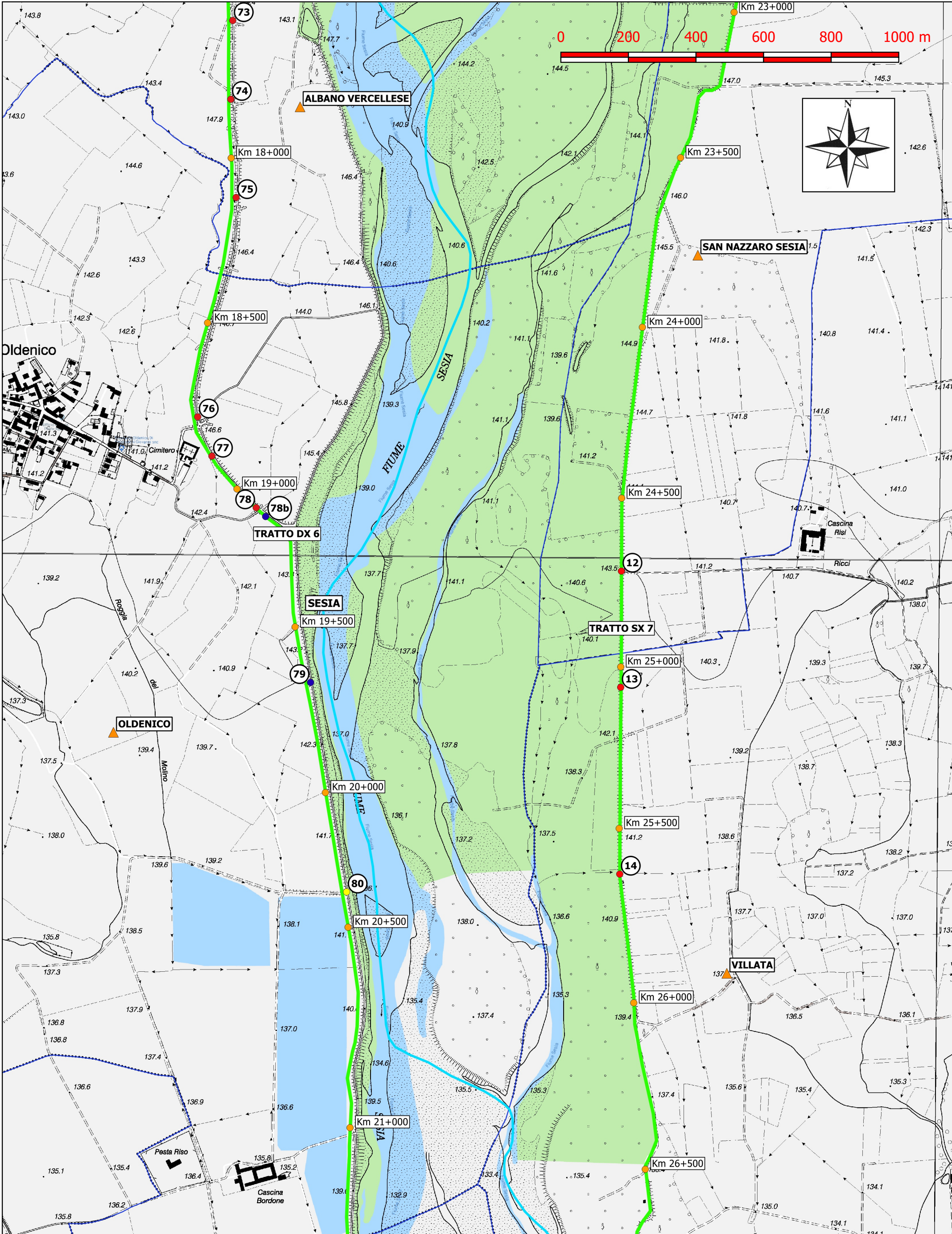
CORSO D'ACQUA: FIUME SESIA
 LOCALITA': (SX) ARBORIO RECETTO
 (DX SX) GREGGIO

- Legenda**
- ▲ COMUNE
 - CONFINE COMUNALE
 - CORSO D'ACQUA DI COMPETENZA
 - ARGINE
 - PARATOIA

UFFICIO OPERATIVO DI
 CASALE MONFERRATO

TAVOLA: 8

SCALA 1:10.000



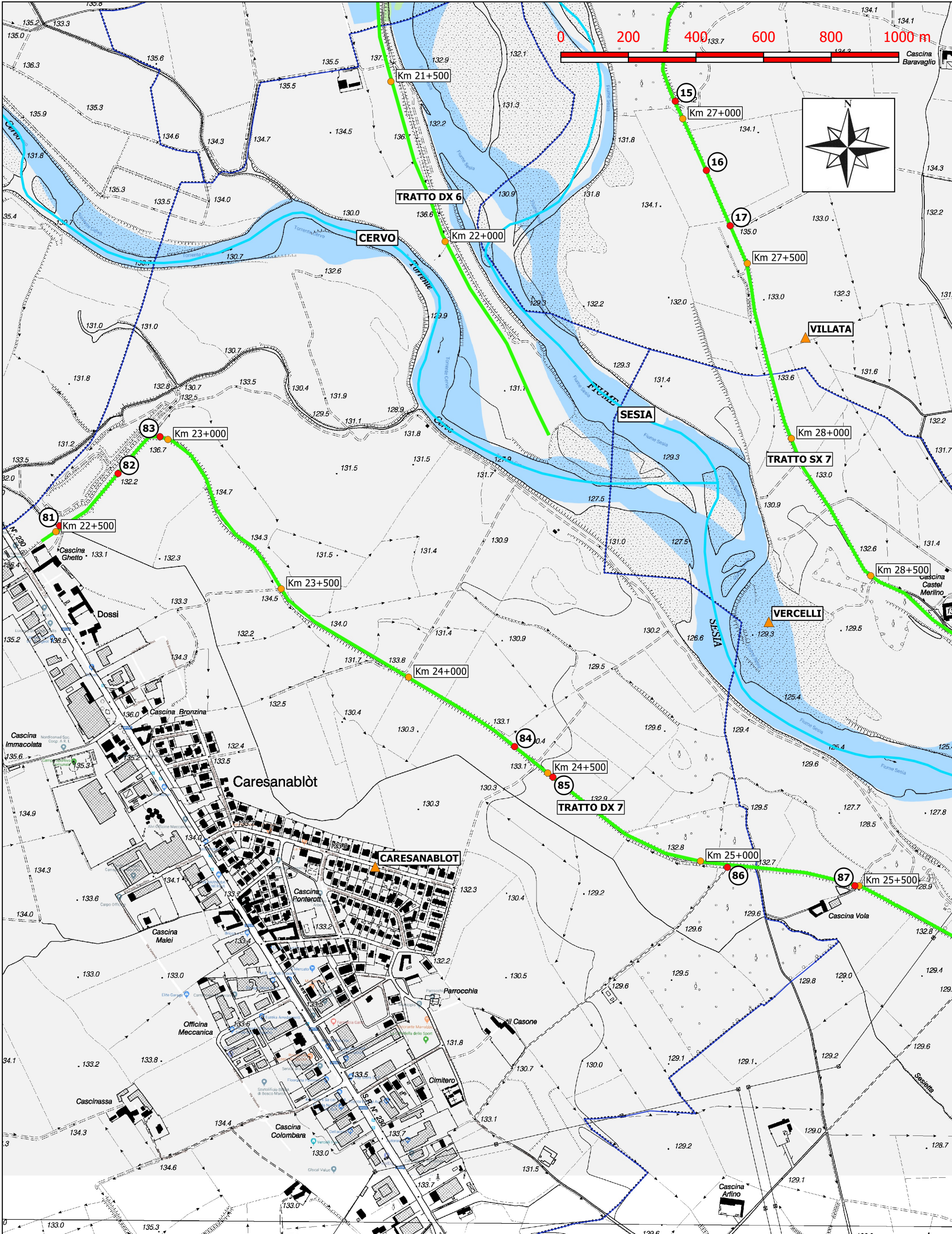
CORSO D'ACQUA: FIUME SESIA
LOCALITA': (SX) SAN NAZZARO - VILLATA
(DX SX) ALBANO - OLDENICO

- Legenda**
- ▲ COMUNE
 - CONFINE COMUNALE
 - CORSO D'ACQUA DI COMPETENZA
 - ARGINE
 - PARATOIA

UFFICIO OPERATIVO DI
CASALE MONFERRATO

TAVOLA: 10

SCALA 1:10.000



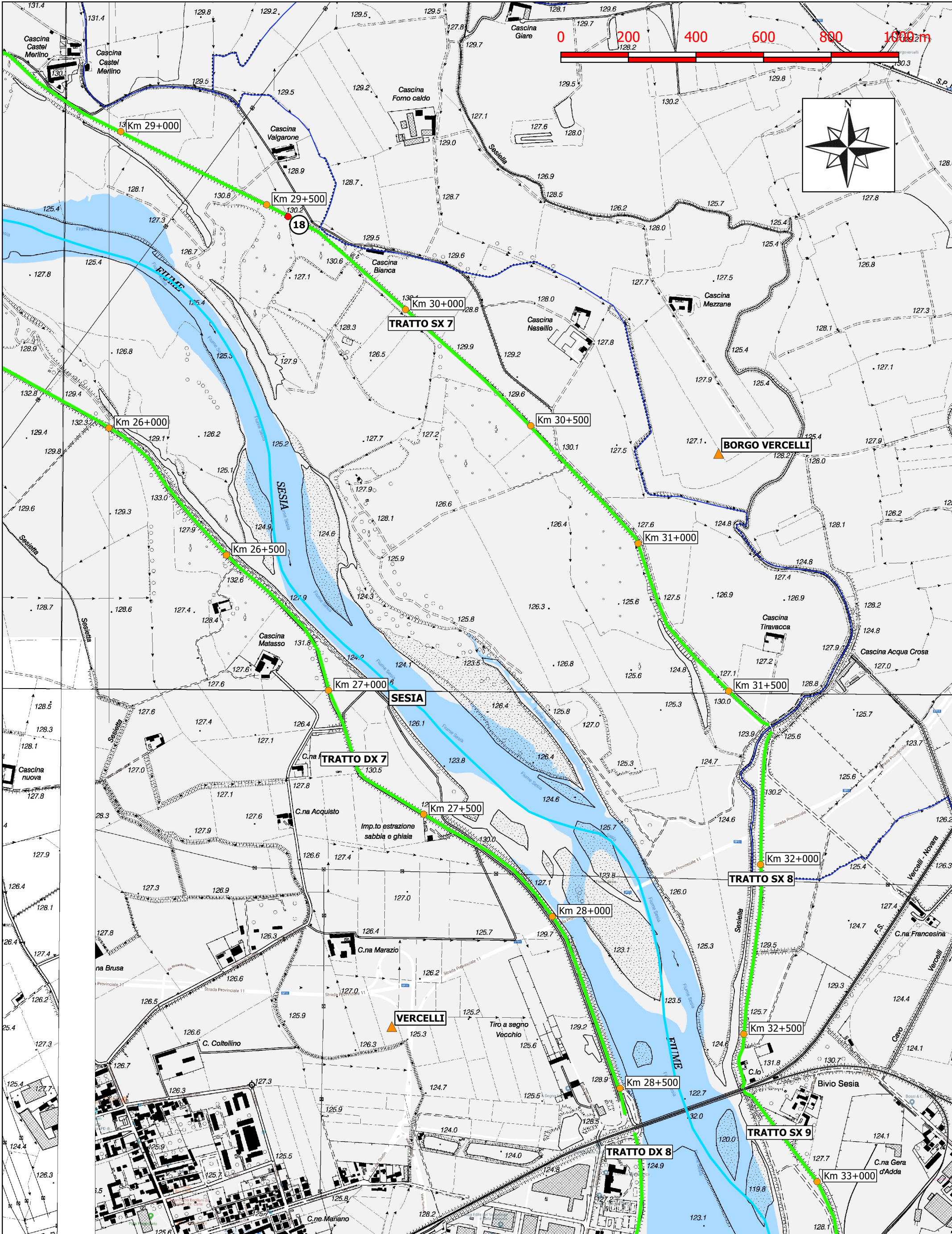
CORSO D'ACQUA: FIUME SESIA
LOCALITA': (SX) VILLATA VERCELLI
(DX) OLDENICO CARESANABLOT

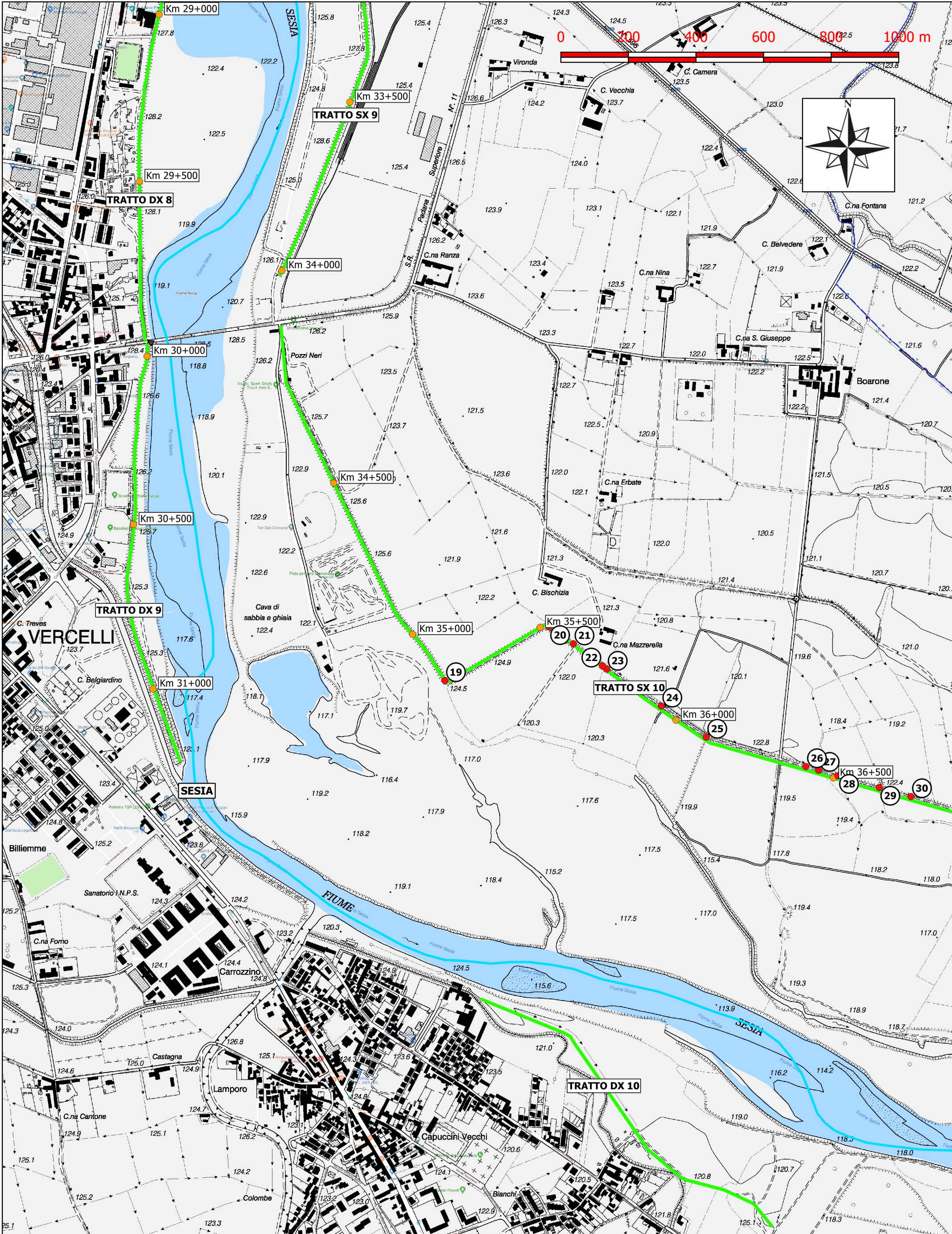
- Legenda**
- COMUNE
 - CONFINE COMUNALE
 - CORSO D'ACQUA DI COMPETENZA
 - ARGINE
 - PARATOIA

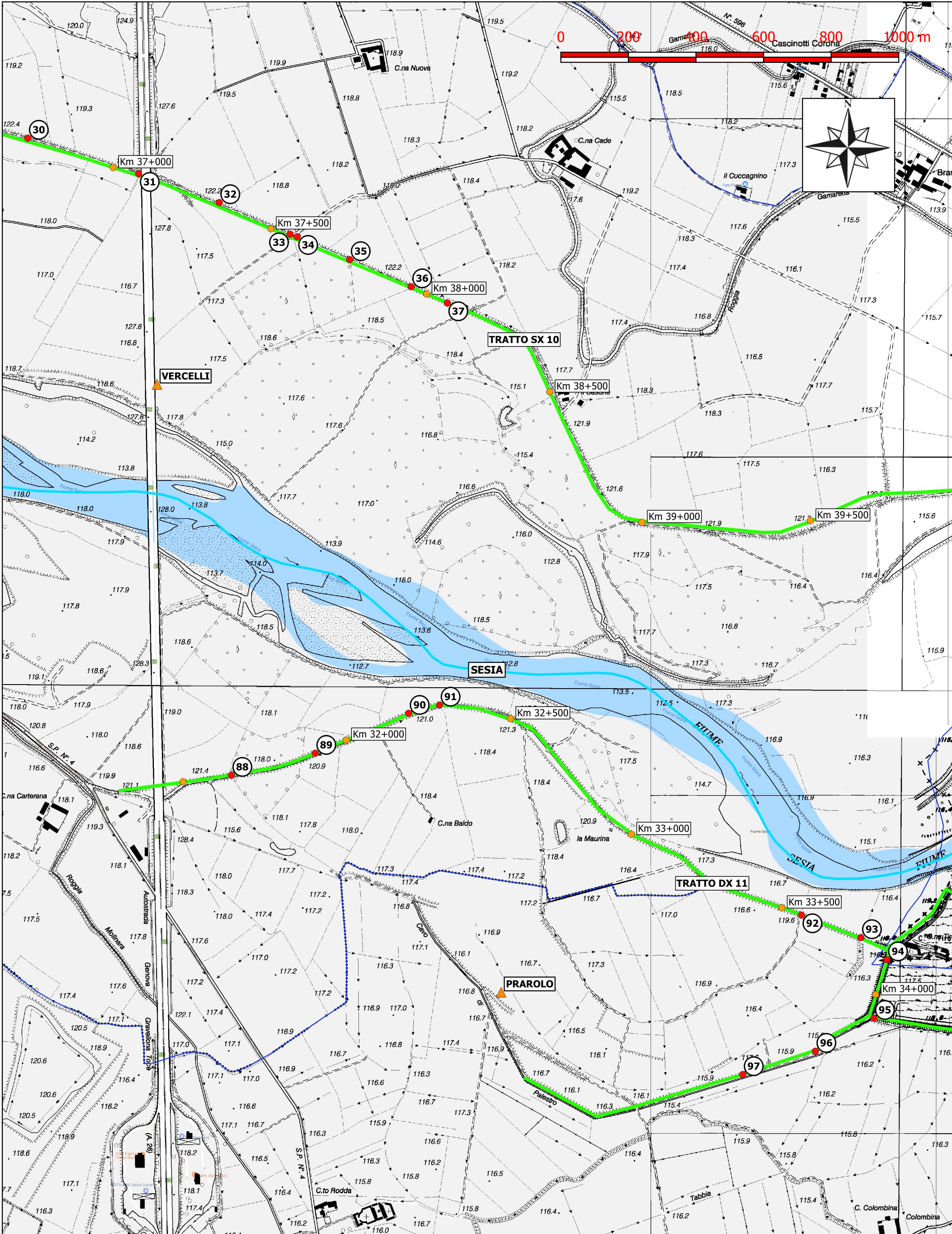
UFFICIO OPERATIVO DI
CASALE MONFERRATO

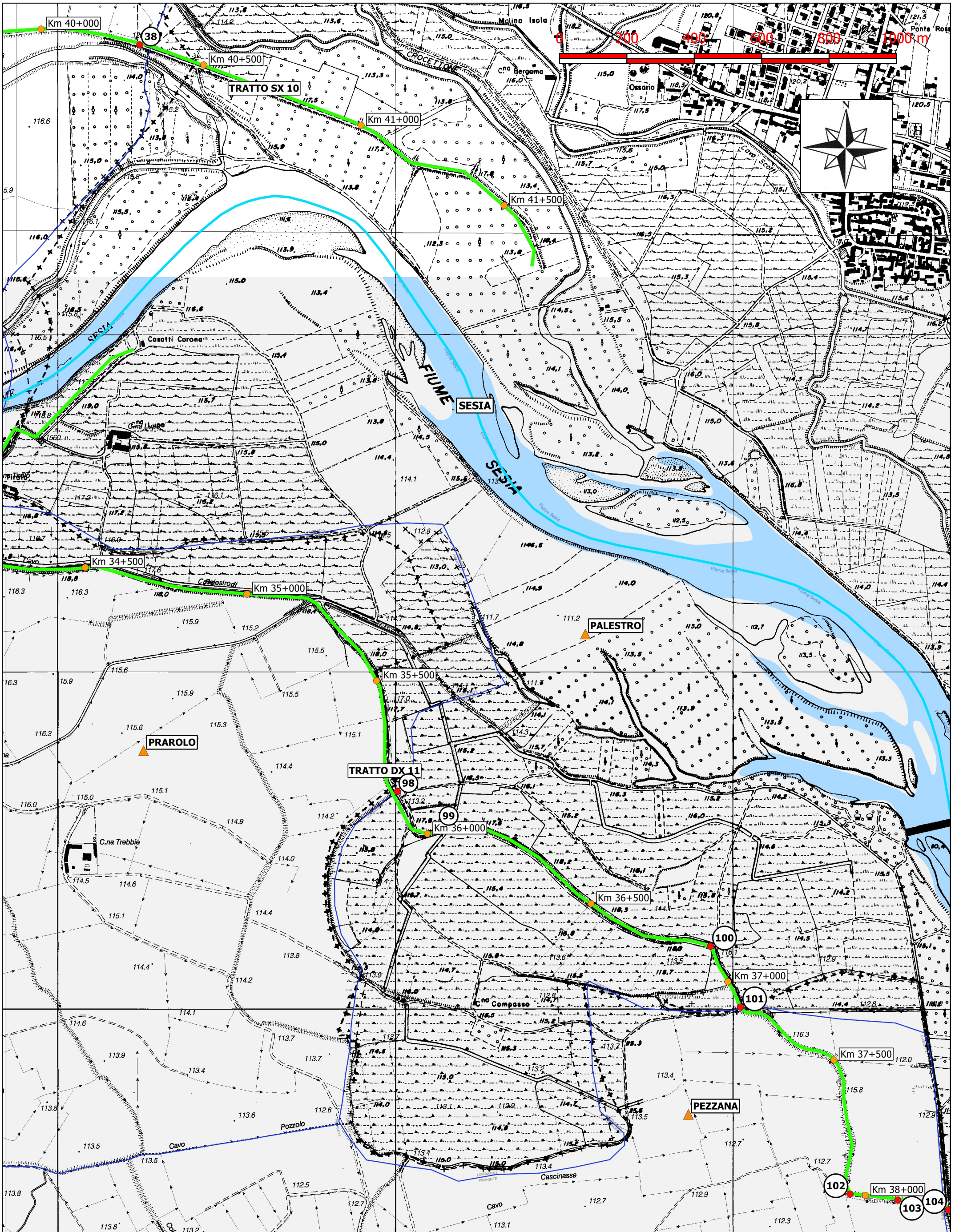
TAVOLA: 11

SCALA 1:10.000









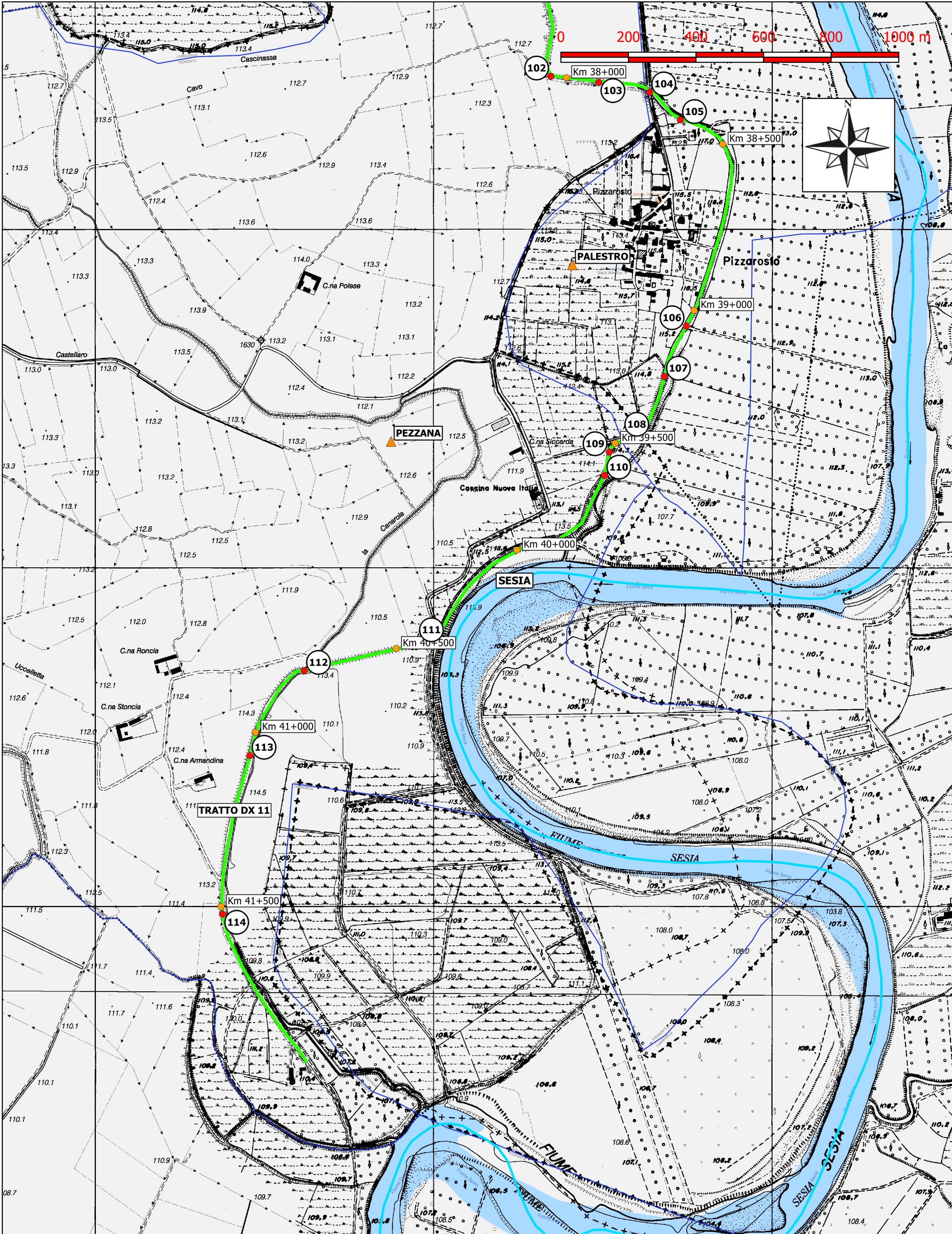
CORSO D'ACQUA: FIUME SEDIA
LOCALITA': (SX DX) PALESTRO
(DX) PRAROLO - PEZZANA

- Legenda**
- ▲ COMUNE
 - CONFINE COMUNALE
 - CORSO D'ACQUA DI COMPETENZA
 - ARGINE
 - PARATOIA

UFFICIO OPERATIVO DI
CASALE MONFERRATO

TAVOLA: 15

SCALA 1:10.000



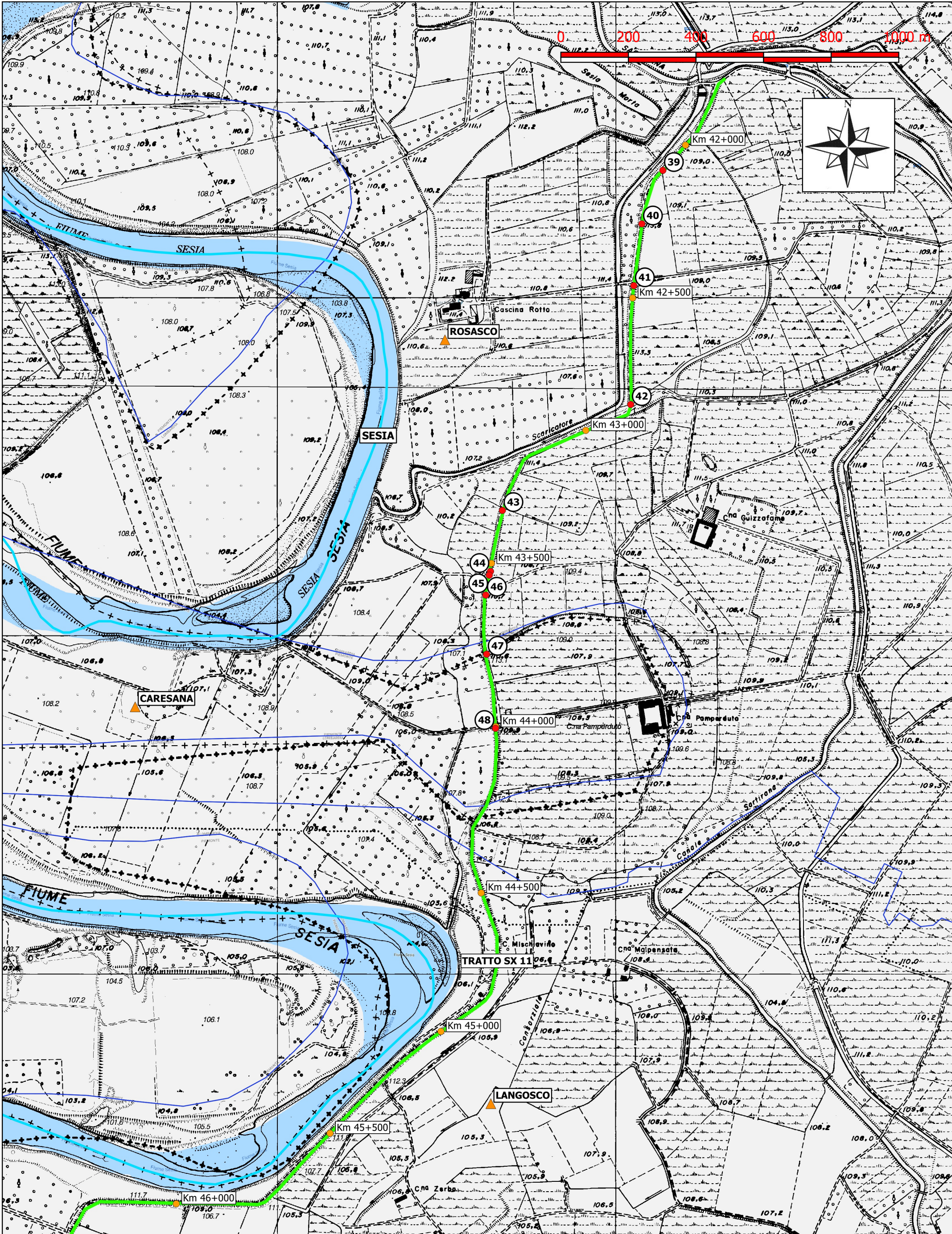
CORSO D'ACQUA: FIUME SESIA
LOCALITA': (DX) PALESTRO - PEZZANA

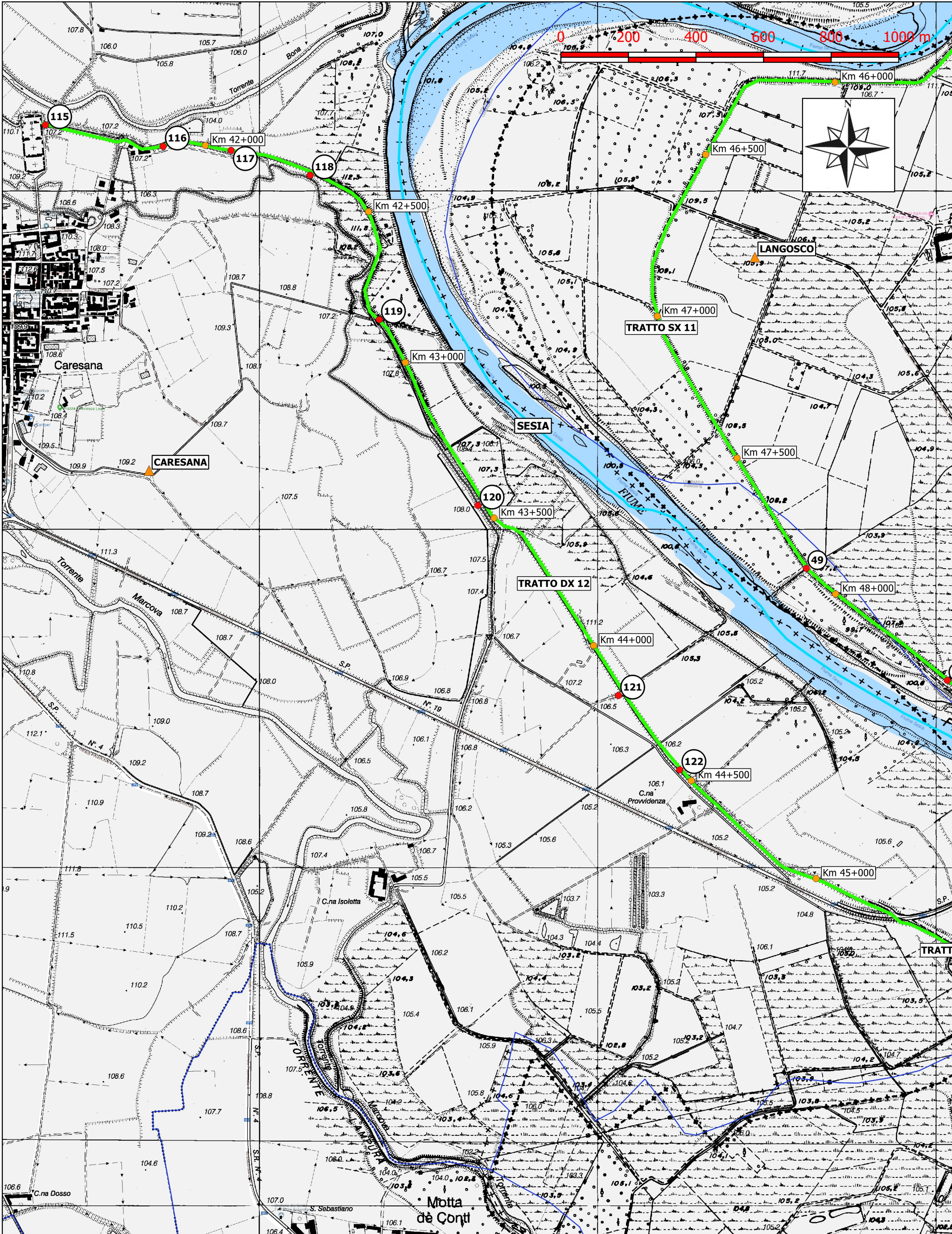
- Legenda**
- COMUNE
 - CONFINE COMUNALE
 - CORSO D'ACQUA DI COMPETENZA
 - ARGINE
 - PARATOIA

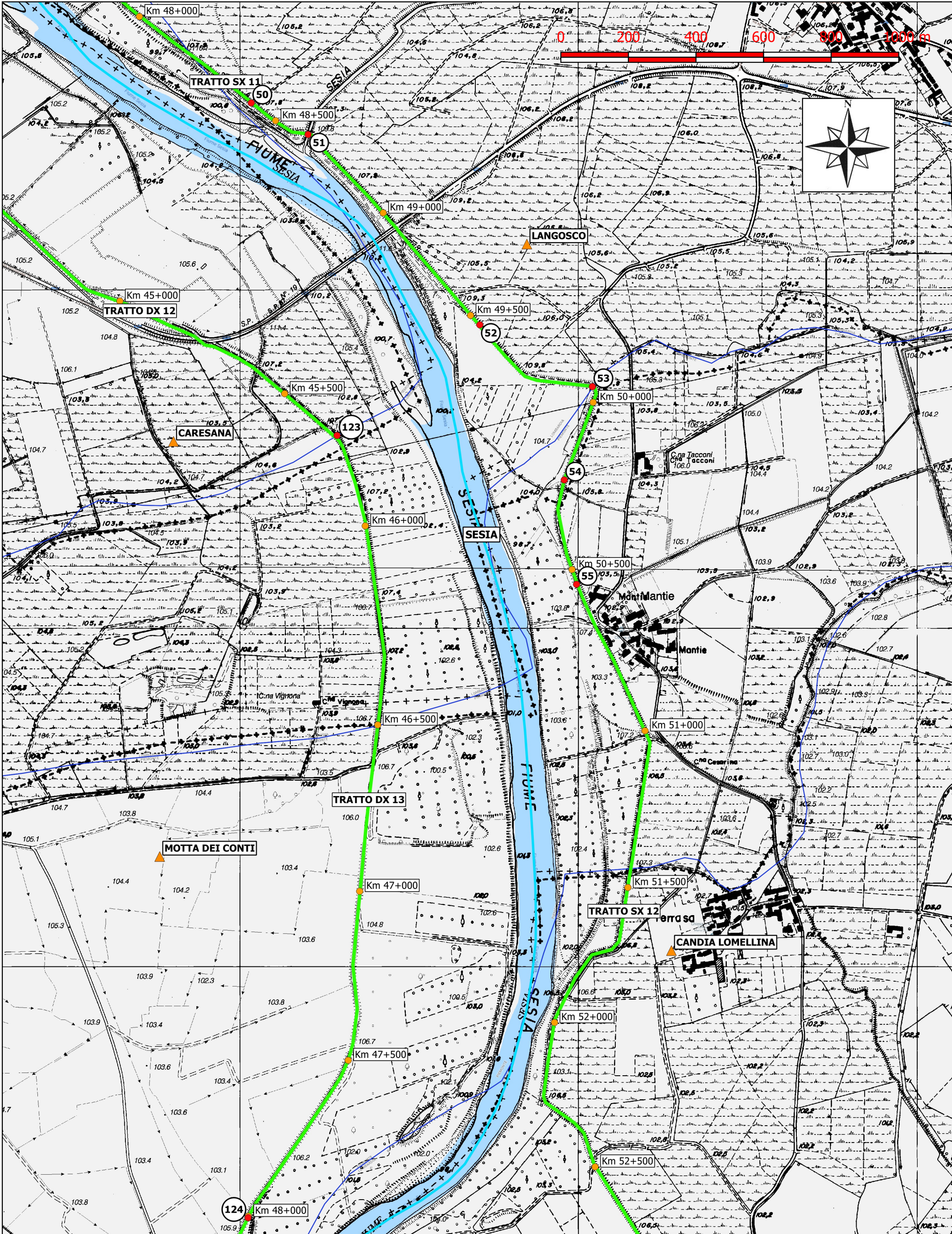
UFFICIO OPERATIVO DI
CASALE MONFERRATO

TAVOLA: 16

SCALA 1:10.000







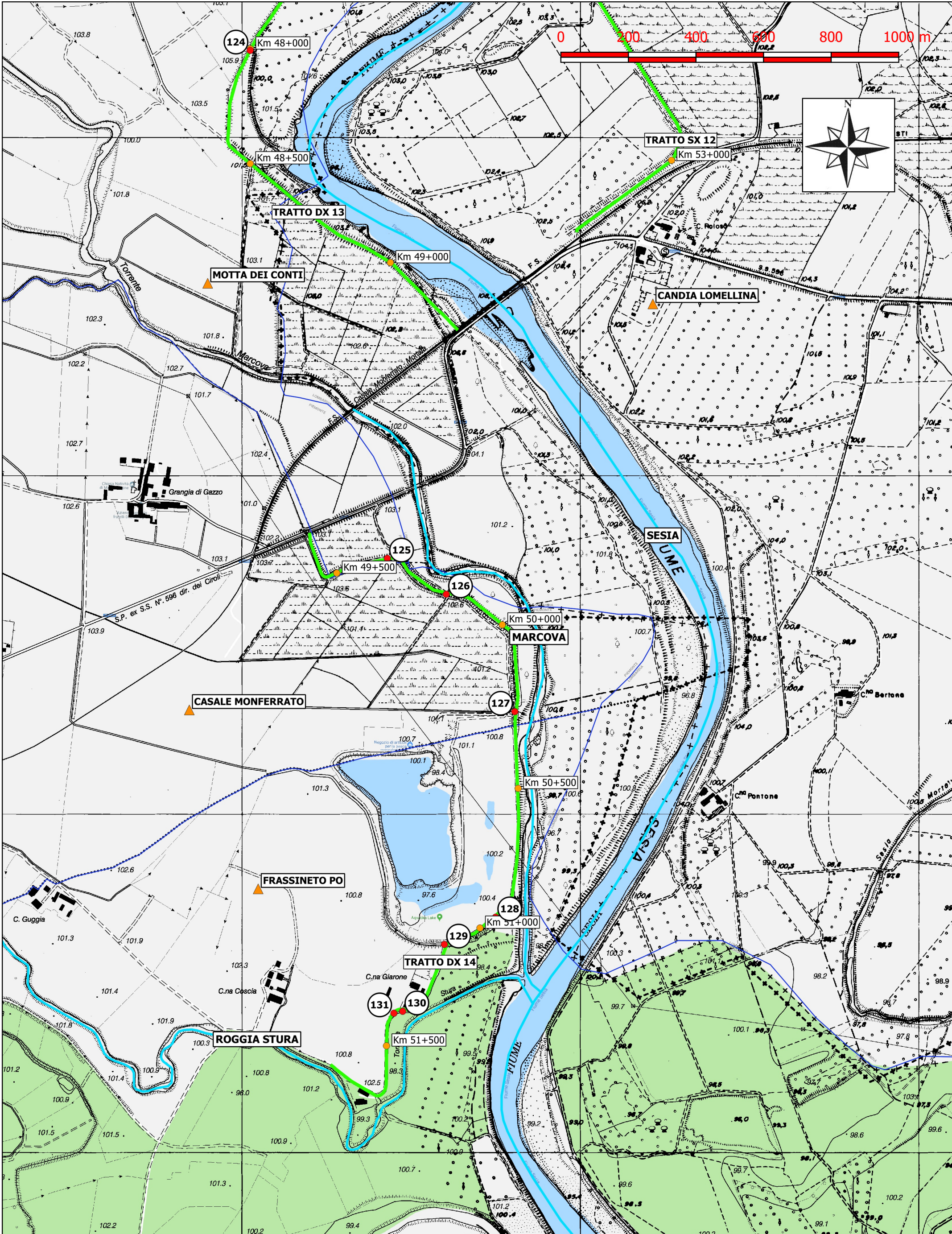
CORSO D'ACQUA: FIUME SESIA
LOCALITA': (SX) LANGOSCO - CANDIA
(DX SX) CARESANA - MOTTA

- Legenda**
- ▲ COMUNE
 - CONFINE COMUNALE
 - CORSO D'ACQUA DI COMPETENZA
 - ARGINE
 - PARATOIA

UFFICIO OPERATIVO DI
CASALE MONFERRATO

TAVOLA: 19

SCALA 1:10.000



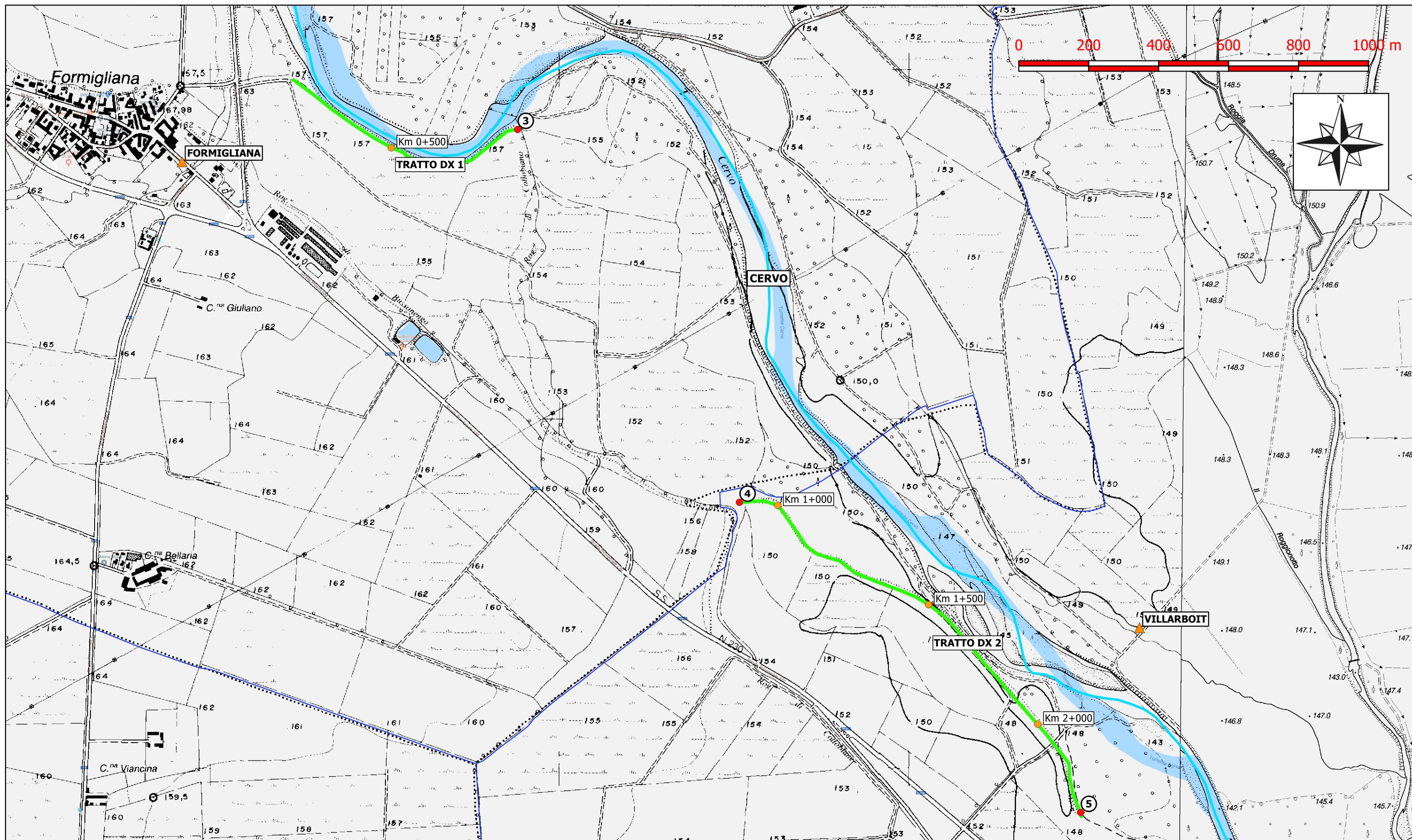
CORSO D'ACQUA: FIUME SESIA
LOCALITA': (SX) CANDIA
(DX) MOTTA - CASALE M.

- Legenda**
- ▲ COMUNE
 - CONFINE COMUNALE
 - CORSO D'ACQUA DI COMPETENZA
 - ARGINE
 - PARATOIA

UFFICIO OPERATIVO DI
CASALE MONFERRATO

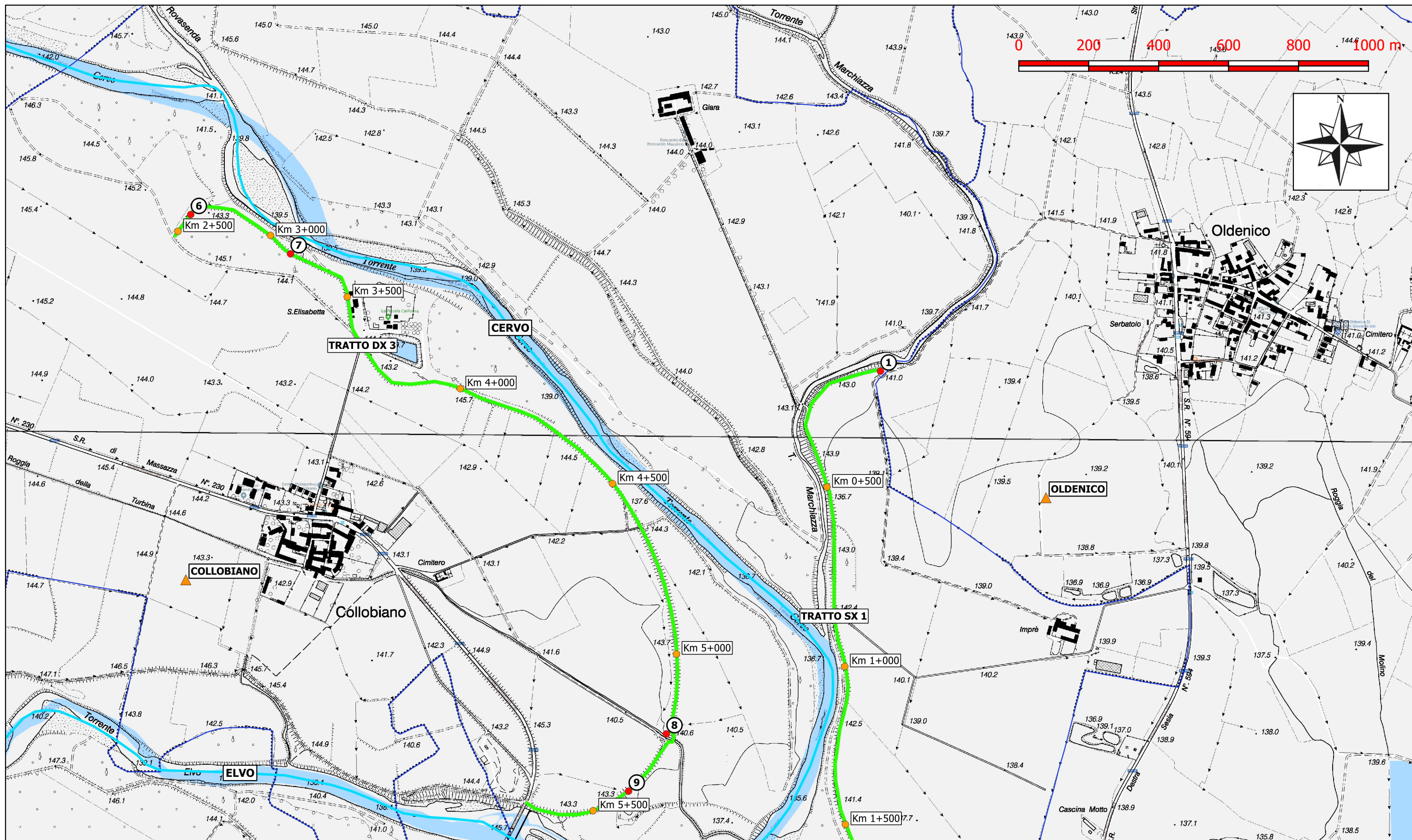
TAVOLA: 20

SCALA 1:10.000



Legenda

- ▲ COMUNI
- CONFINI COMUNALI
- CORSO D'ACQUA DI COMPETENZA
- ARGINI
- CHIAVICHE



UFFICIO OPERATIVO DI
CASALE MONFERRATO

CORSO D'ACQUA: T.TE CERVO
LOCALITA': (DX-SX) COLLOBIANO

TAVOLA: 2

SCALA 1:10.000

Legenda

- ▲ COMUNI
- CONFINI COMUNALI
- CORSO D'ACQUA DI COMPETENZA
- ARGINI
- CHIAVICHE