

Accordo Quadro triennio 2024/2026 per lavori di manutenzione delle opere idrauliche relative ai reticoli dei Presidi Territoriali Idraulici di Alessandria, Alba (fiume Tanaro) e Casale Monferrato (AL) – Lotto Presidio Territoriale Idraulico di Alessandria:

CARTOGRAFIA GENERALE

LOTTO

AL-E-334-M_Accordo Quadro triennio 2024-2026 per lavori di manutenzione opere idrauliche relative al reticolo: Fiume Tanaro da Alessandria alla confluenza Po e affluenti; Fiume Po da Valenza alla confluenza Scrivia

CUP: B97G24000140001

CIG: da assegnare

**Il RUP
Ing. Luca Franzi
(firmato digitalmente)**

Tavola n° 24

Fiume Tanaro

Comune di Alessandria

Legenda

- 
 Confini comunali
 Argini
 Muri spondali

Tipologie chiave

- Clapet
- Clapet-Ghigliottina
- Ghigliottina

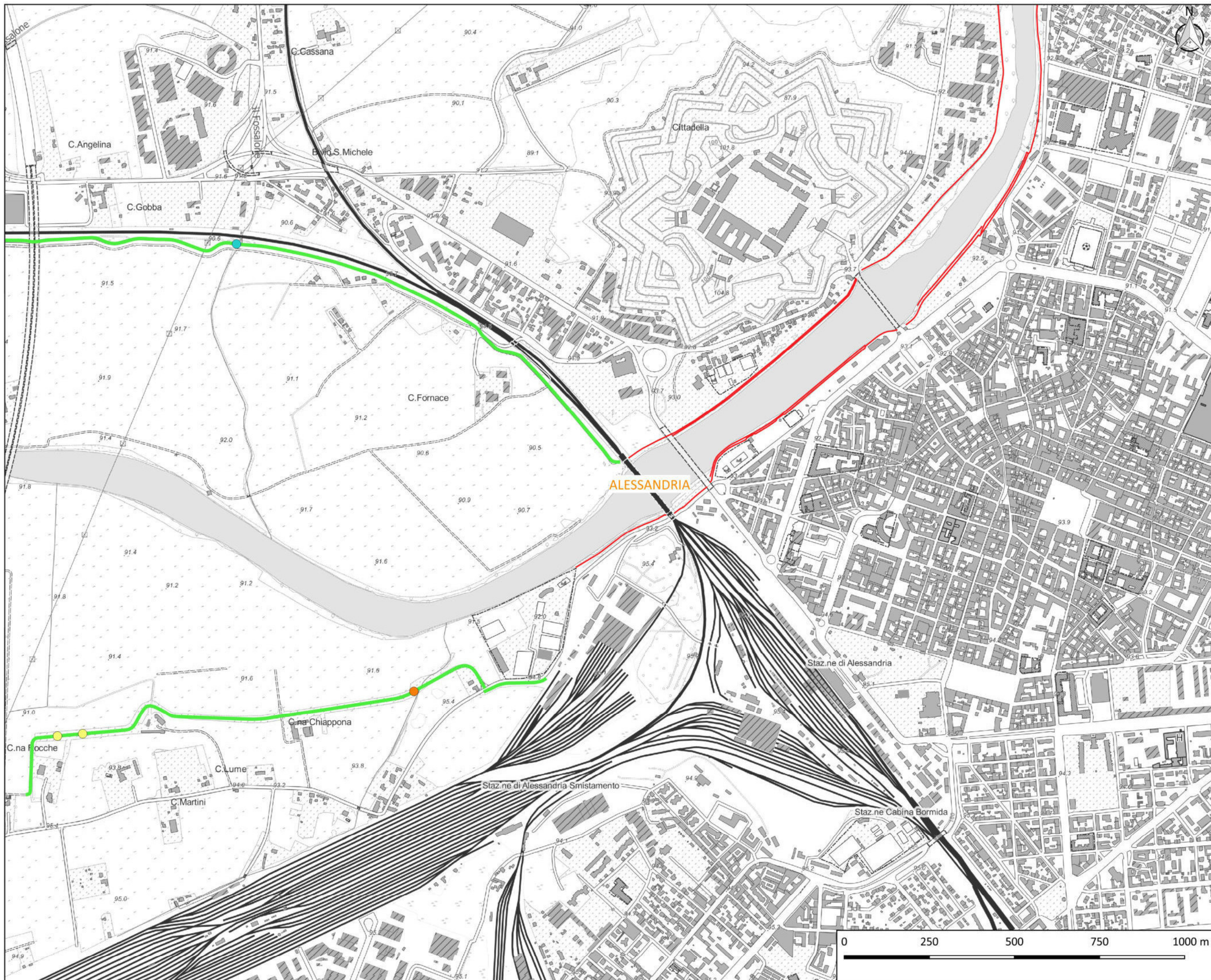


Tavola n° 25

Fiume Tanaro
Comune di Alessandria

Legenda

- Confini comunali
- Argini
- Muri spondali
- Tipologie chiave:
 - Clapet
 - Clapet-Ghigliottina
 - Ghigliottina
 - Ventola

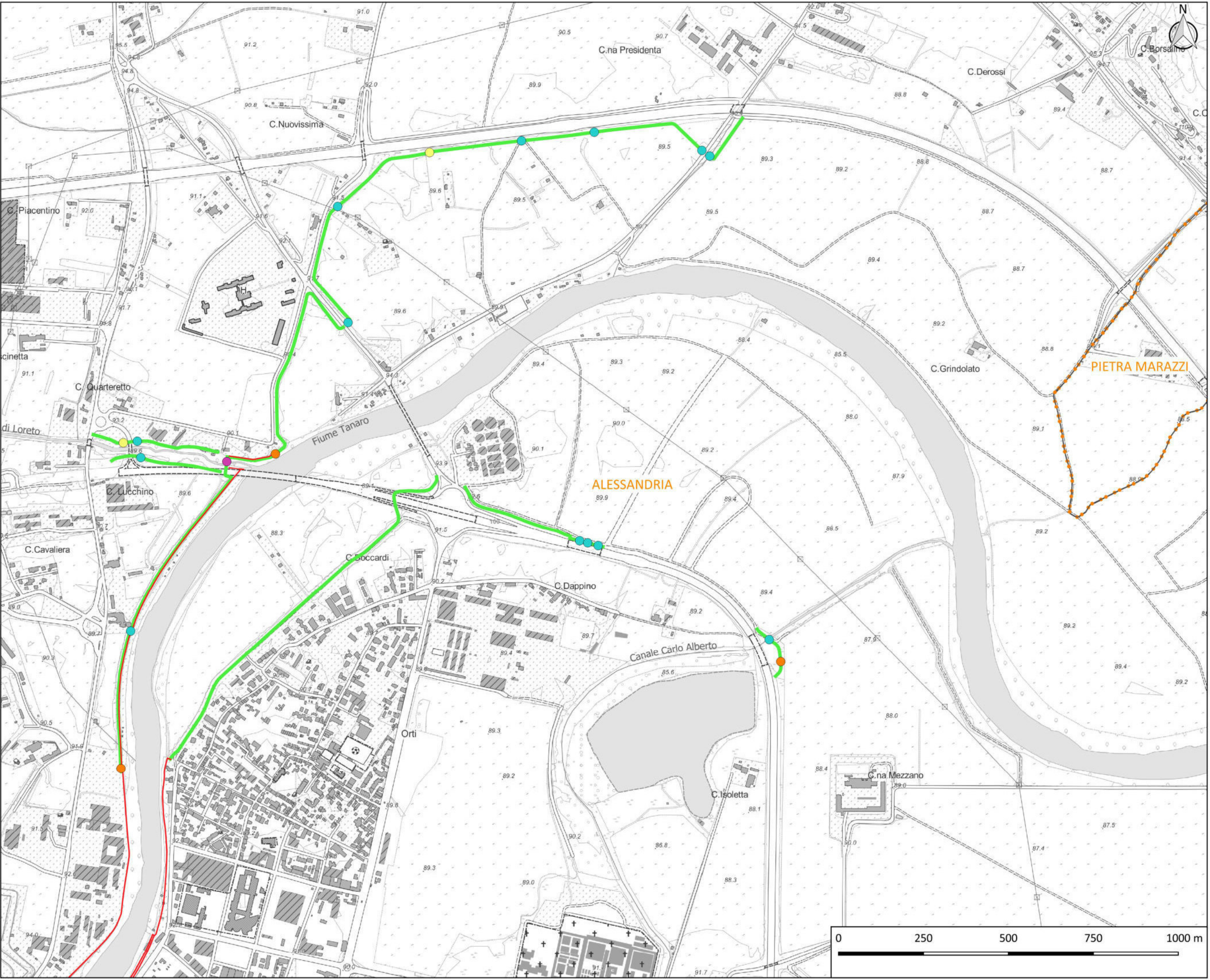


Tavola n° 26

Fiume Tanaro

Comune di Alessandria

Legenda

-  Confini comunali
-  Argini
- Tipologie chiaviche**
-  Clapet

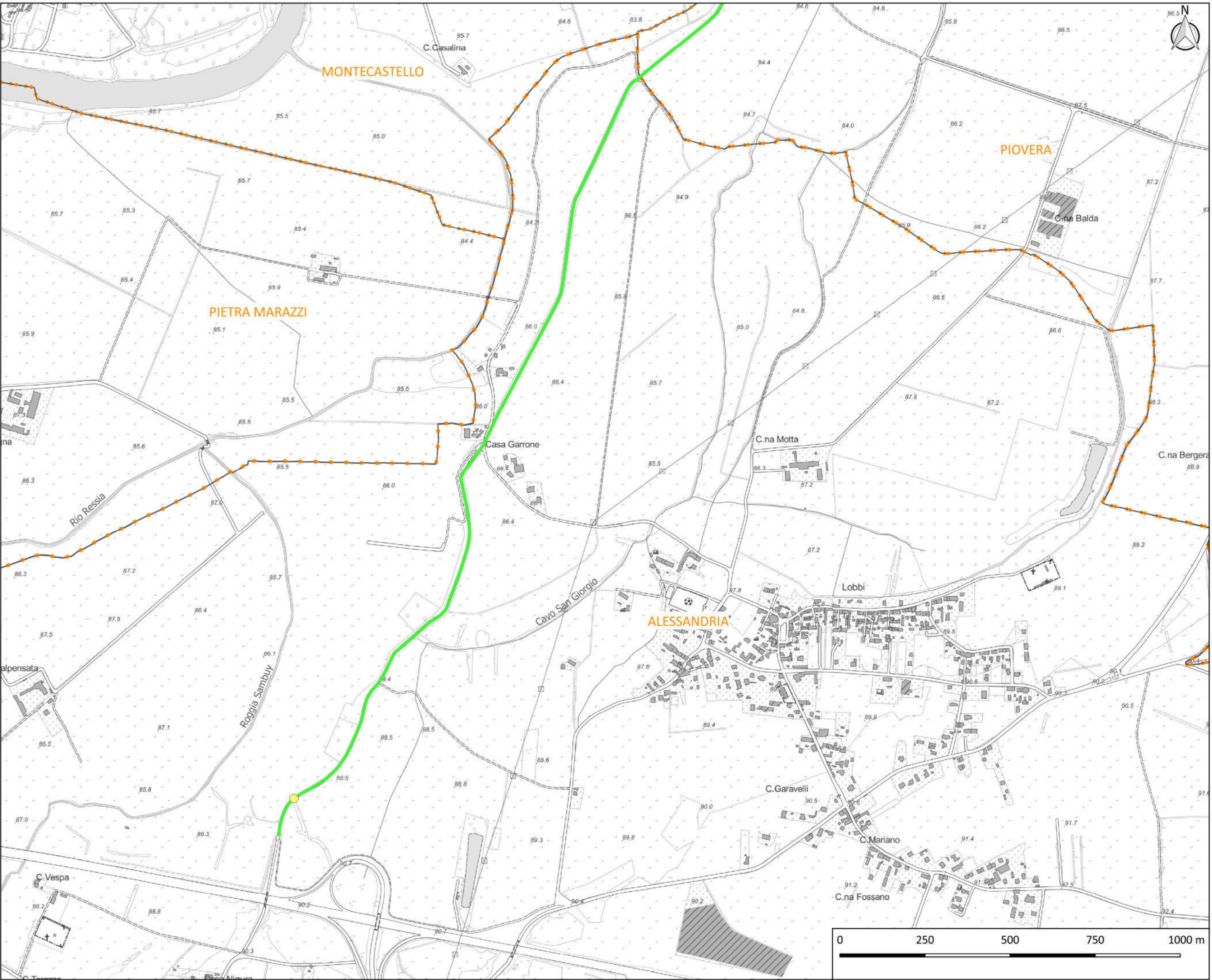



Tavola n° 27

Fiumi Tanaro e Bormida
Comune di Pietra Marazzi

Legenda

-  Confini comunali
-  Argini
- Tipologie chiaviche**
-  Clapet
-  Ghigliottina

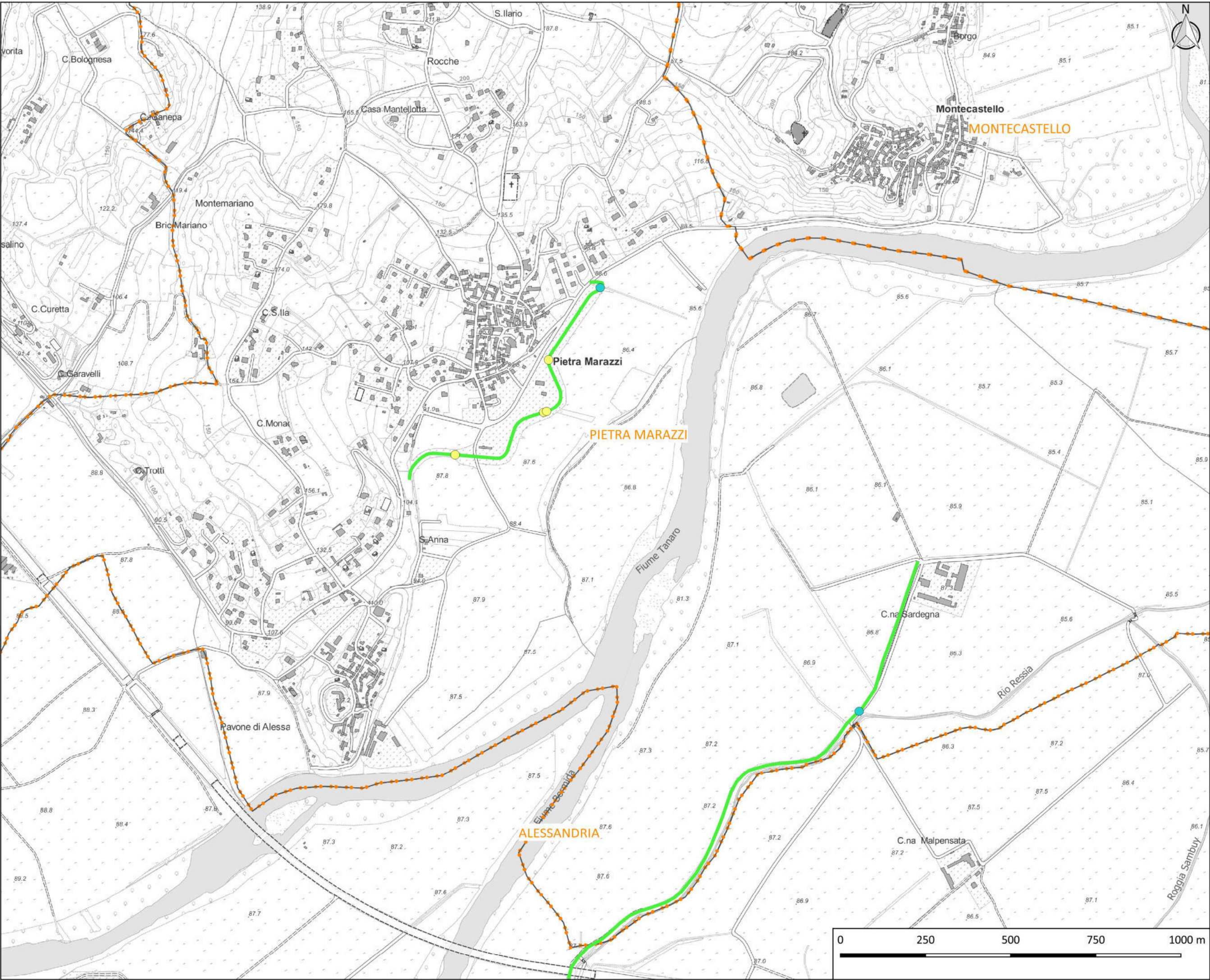


Tavola n° 28

Fiume Tanaro

Comune di Piovera

Legenda

- Confini comunali
- Argini
- Tipologie chiaviche
 - Ghigliottina

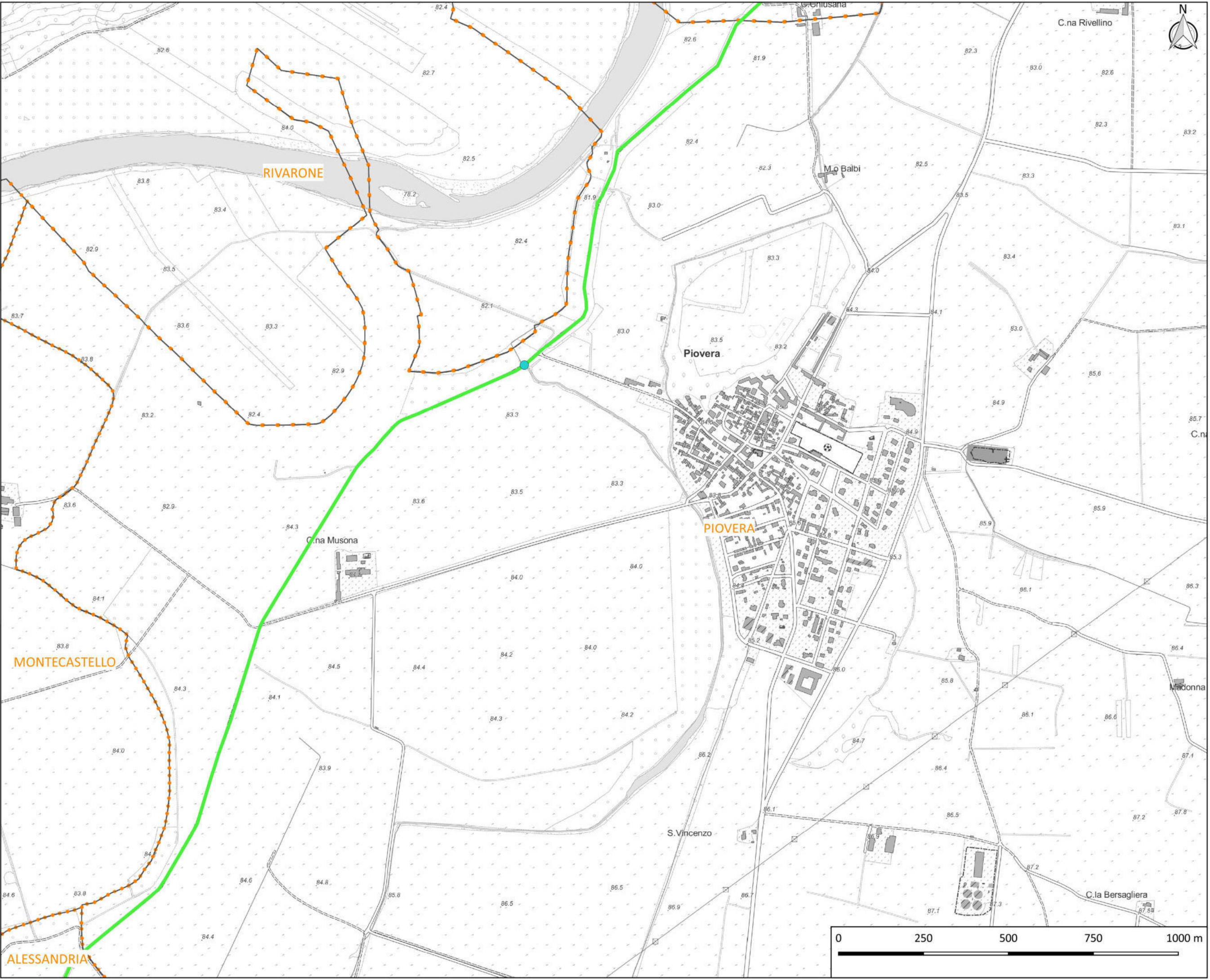


Tavola n° 29

Fiume Tanaro

Comune di Rivarone

Legenda

Confini comunali

Argini

Tipologie chiaviche

Clapet

Ghigliottina

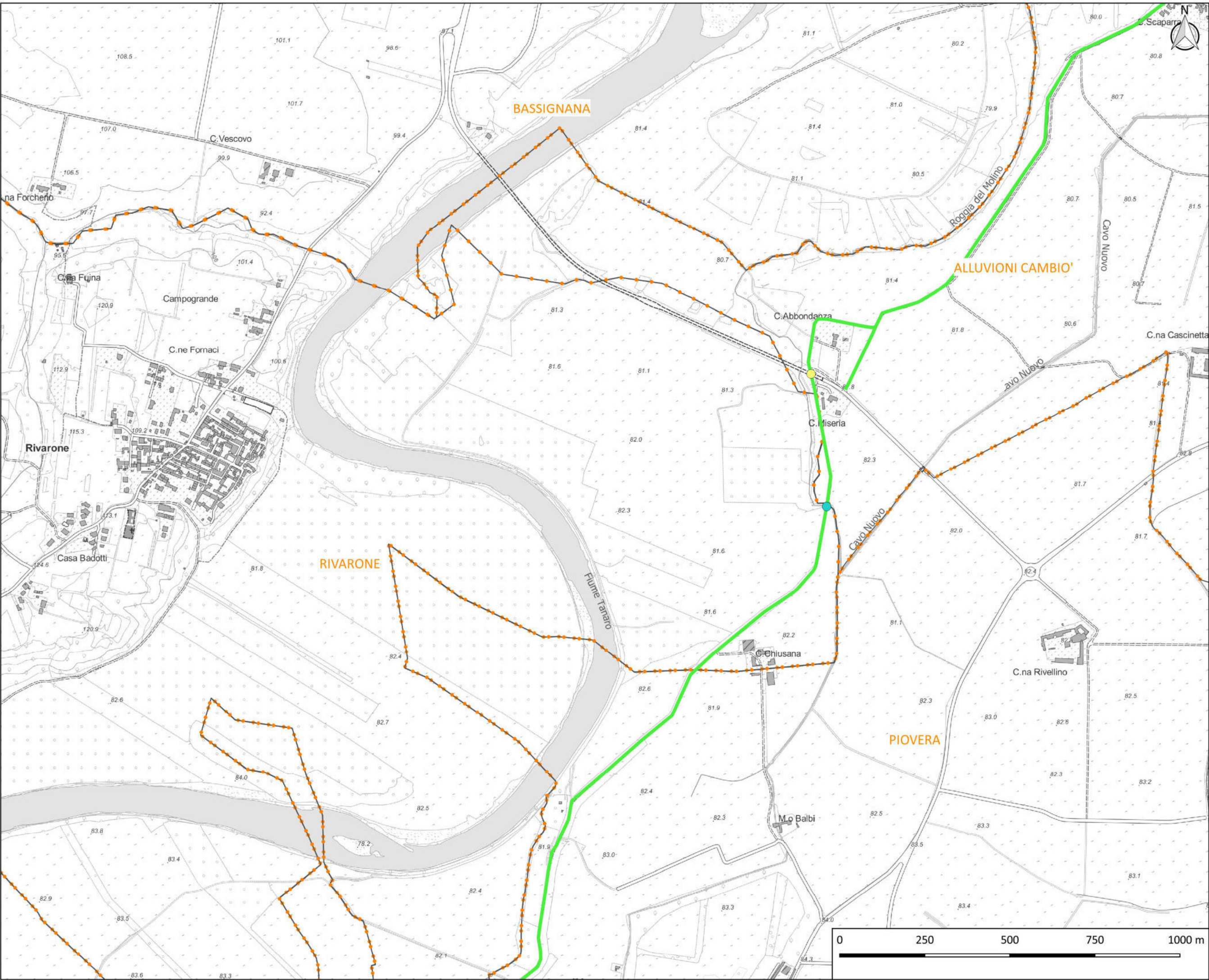


Tavola n° 30

Fiume Tanaro

Comune di Alluvioni Cambio

Legenda

Confini comunali

Argini

Tipologie chiaviche

Clapet

Ghigliottina

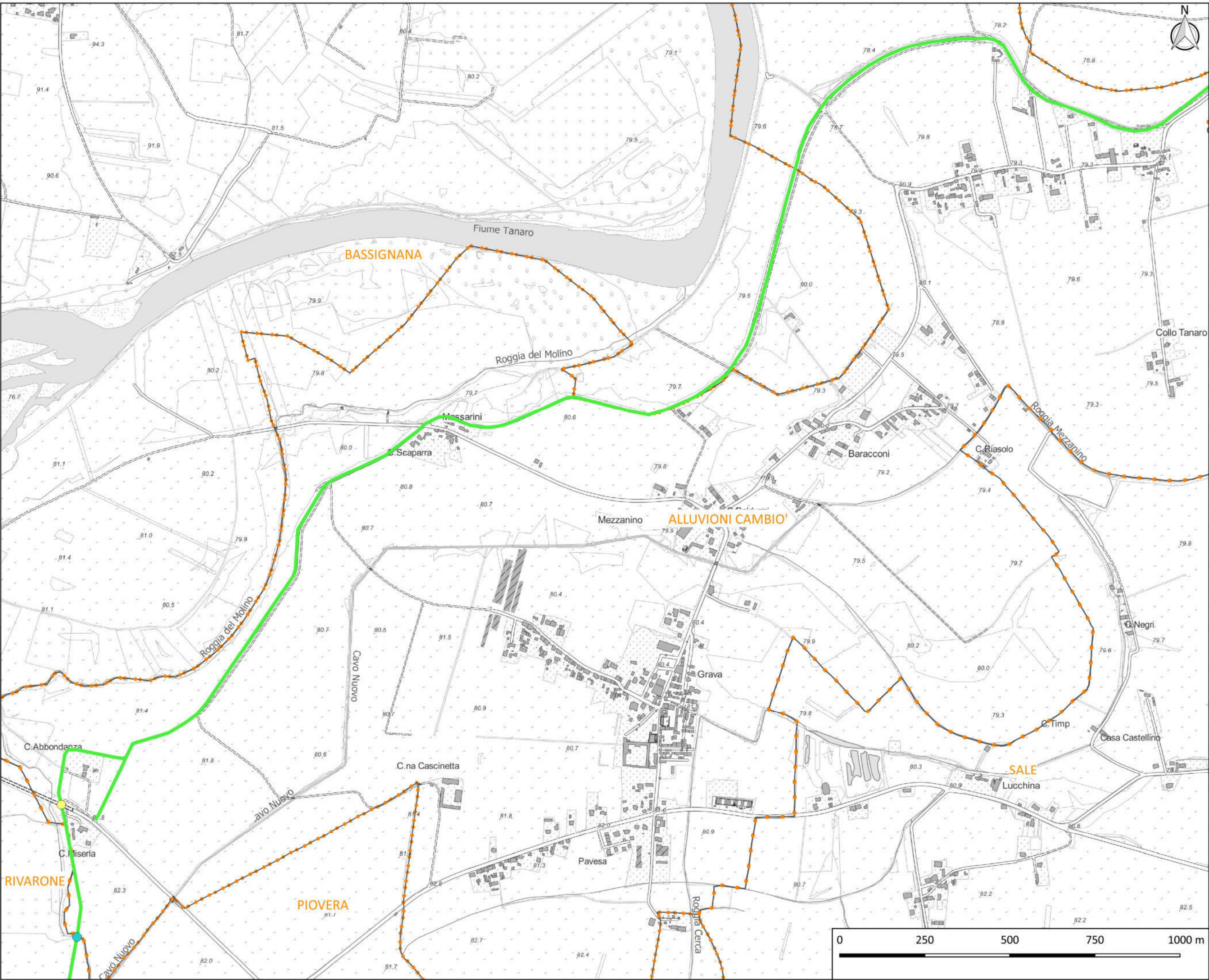


Tavola n° 31

Fiume Tanaro
Comune di Bassignana

Legenda

-  Confini comunali
 Argini

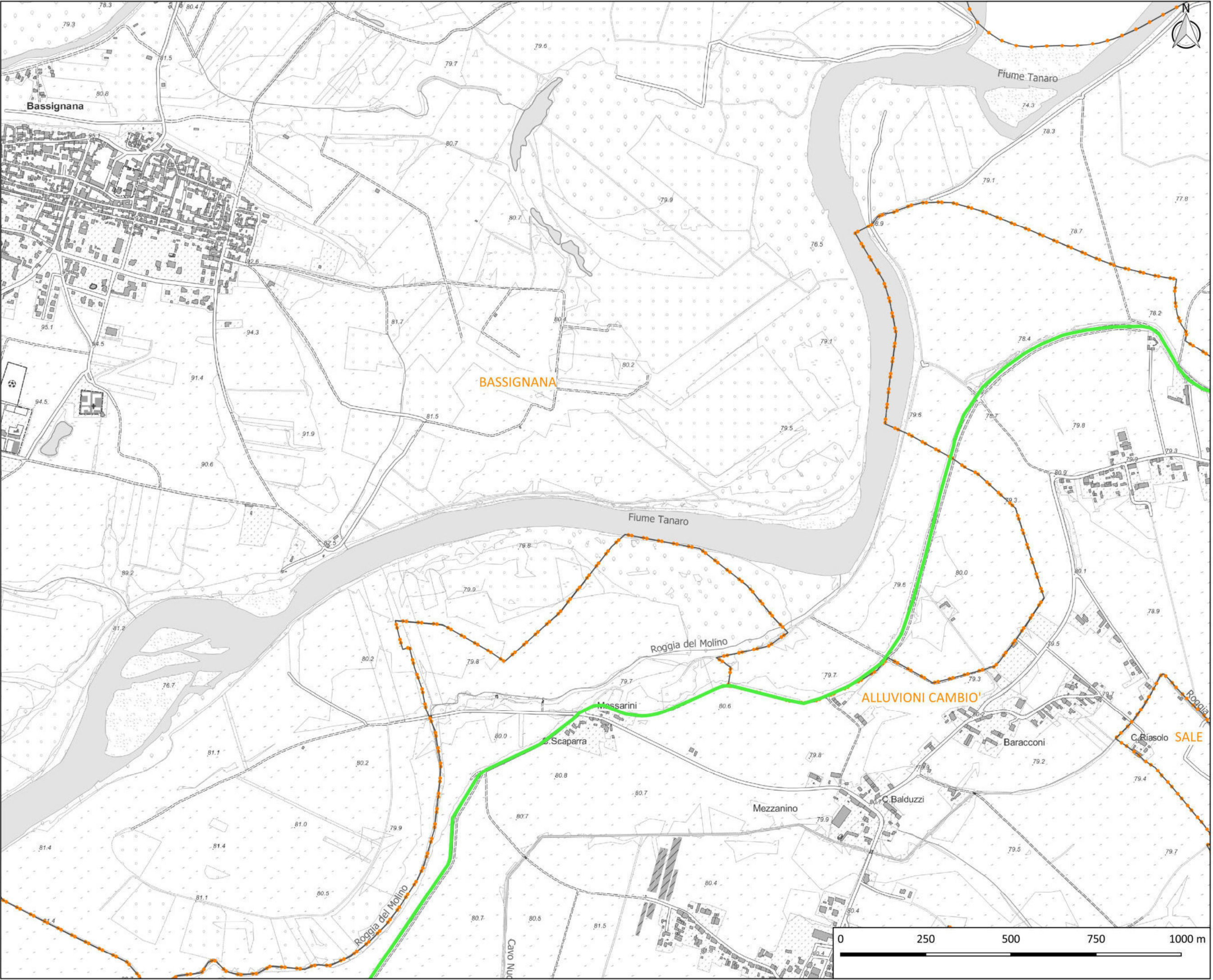


Tavola n° 32

Fiumi Tanaro e Po
Comune di Alluvioni Cambio

Legenda

-  Confini comunali
 Argini

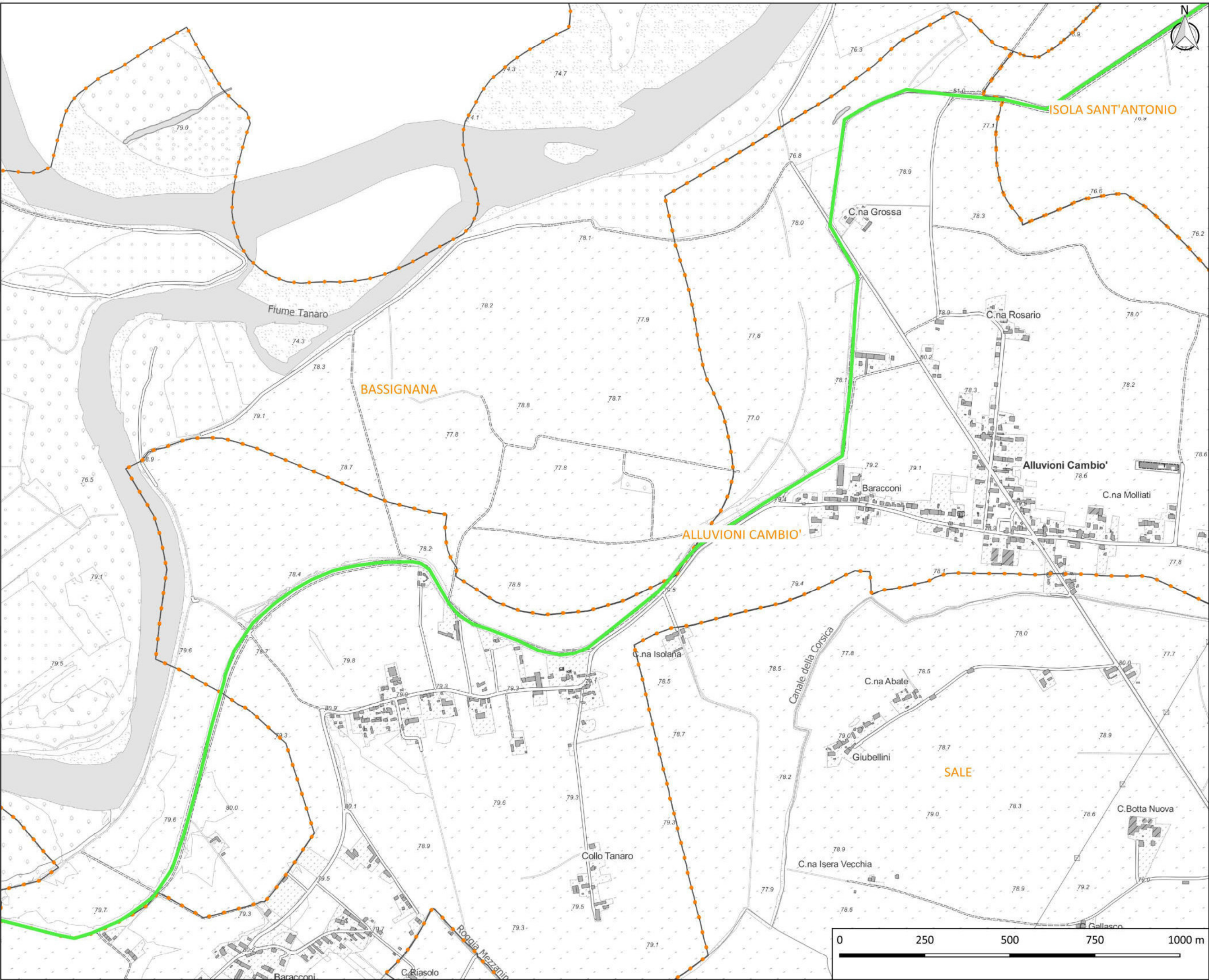


Tavola n° 33

Fiume Po
Comune di Isola
Sant'Antonio

Legenda

-  Confini comunali
 Argini

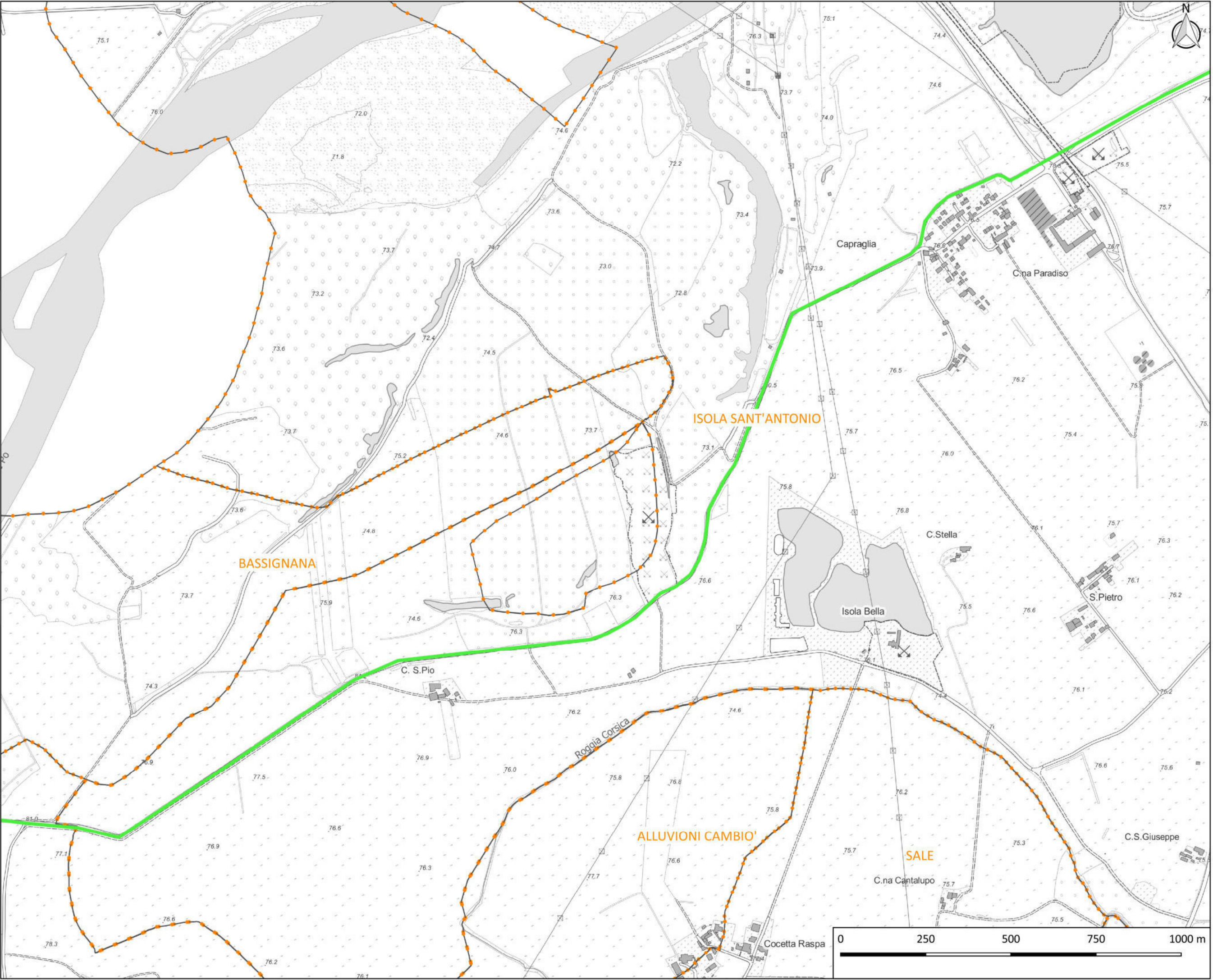


Tavola n° 34

Fiume Po e torrente
Scrivia
Comune di Isola
Sant'Antonio

Legenda

- Confini comunali
- Argini
- Tipologie chiaviche
 - Clapet-Ghigliottina
 - Ghigliottina

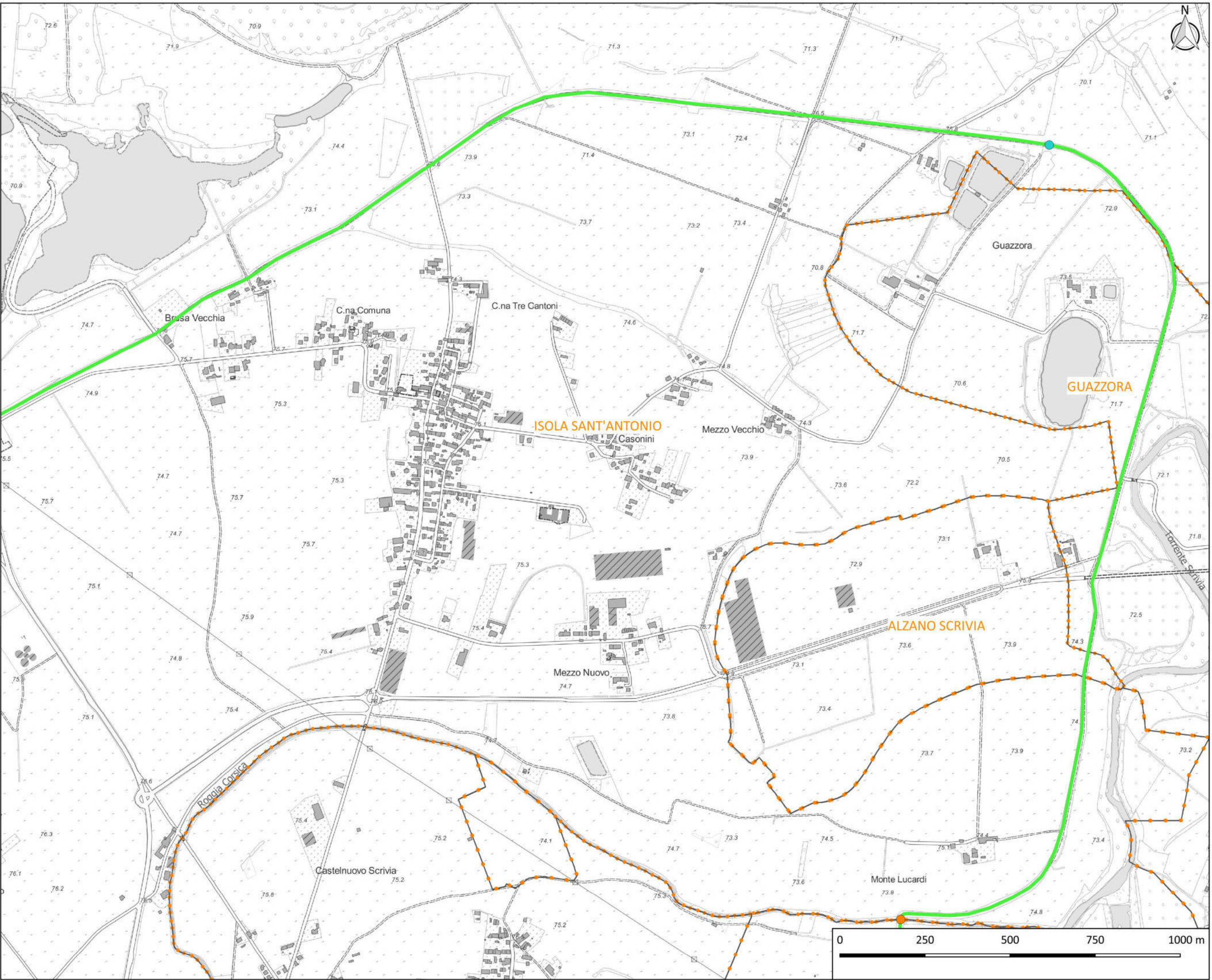


Tavola n° 43

Fiume Bormida
Comune di Acqui Terme

Legenda

- Confini comunali
- Argini
- Tipologie chiaviche
 - Clapet-Ghigliottina

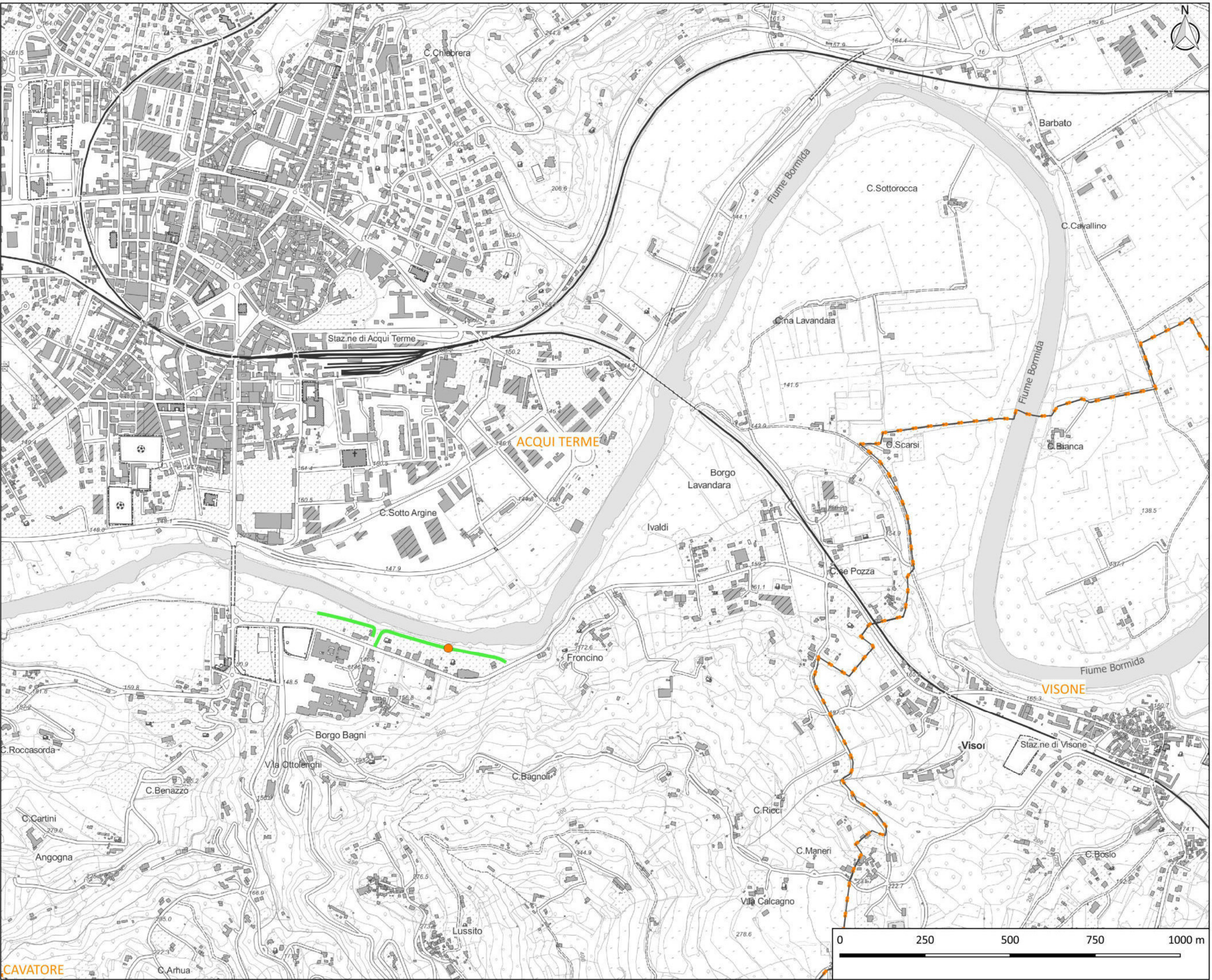


Tavola n° 44

Fiume Bormida

Comune di Castelnuovo
Bormida

Legenda

Confini comunali

Argini

Tipologie chiaviche

Clapet

Ghigliottina

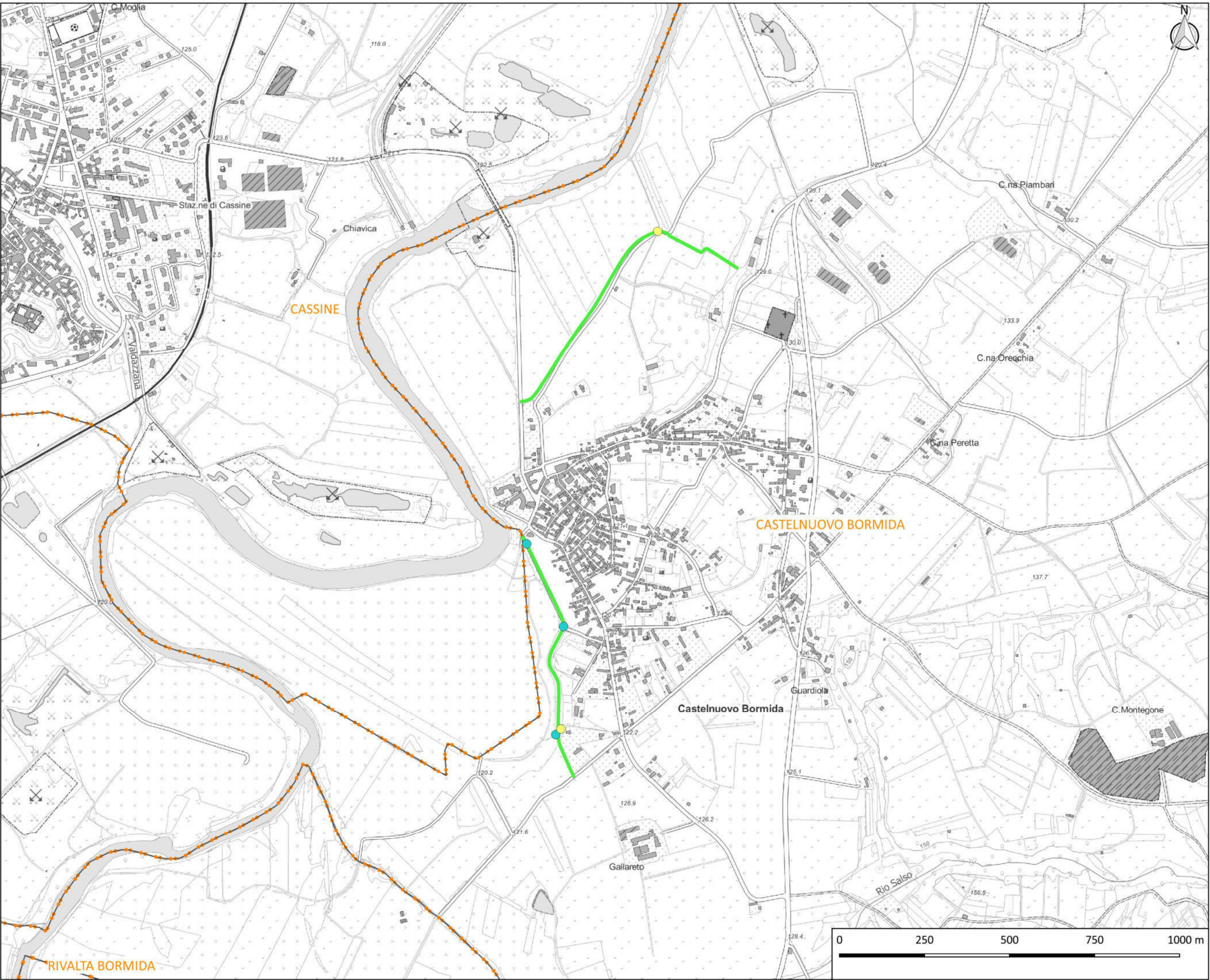


Tavola n° 45

Fiume Bormida

Comune di Cassine

Legenda

-  Confini comunali
 Argini

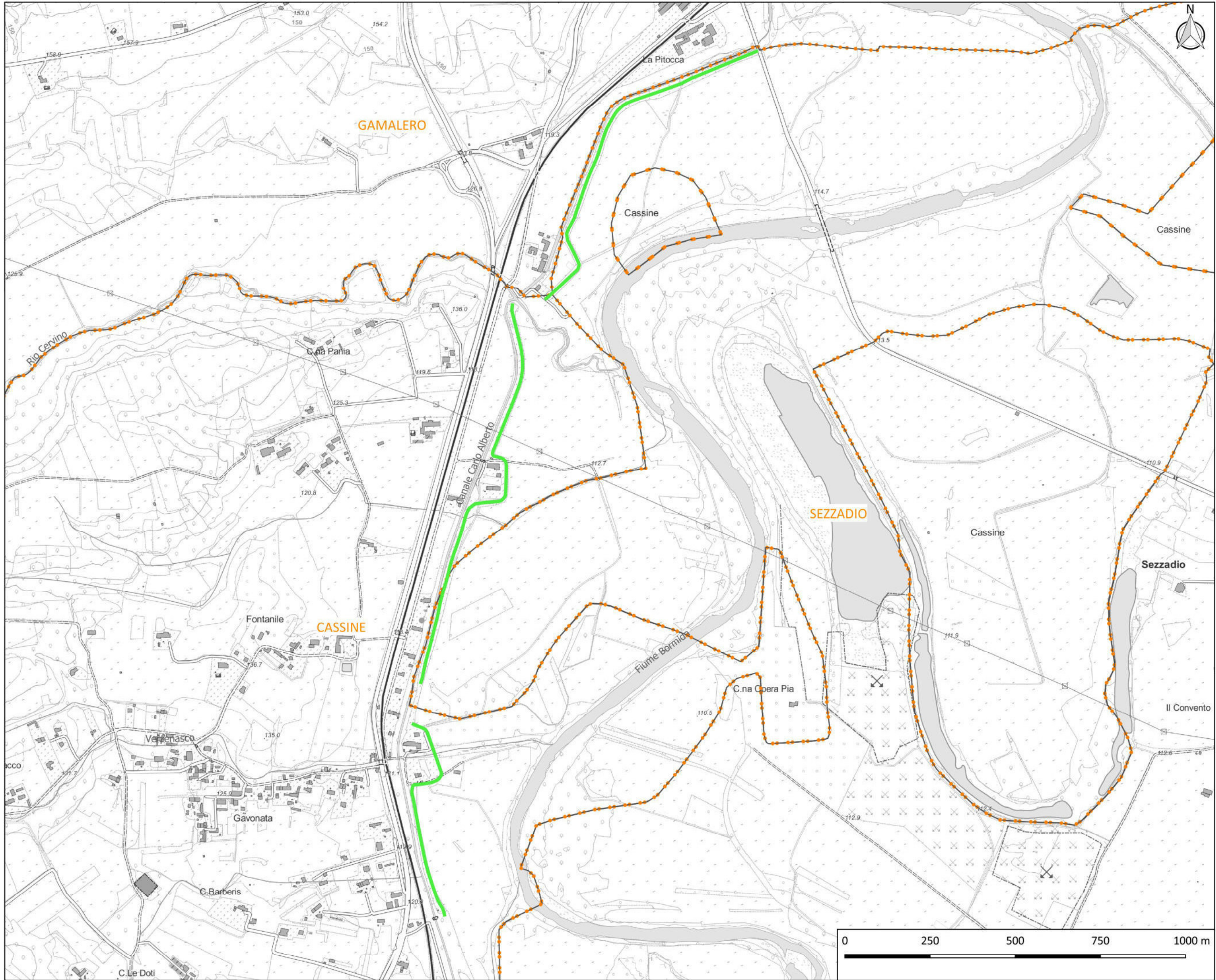


Tavola n° 46

Fiume Bormida
Comune di Sezzadio

Legenda

-  Confini comunali
 Argini

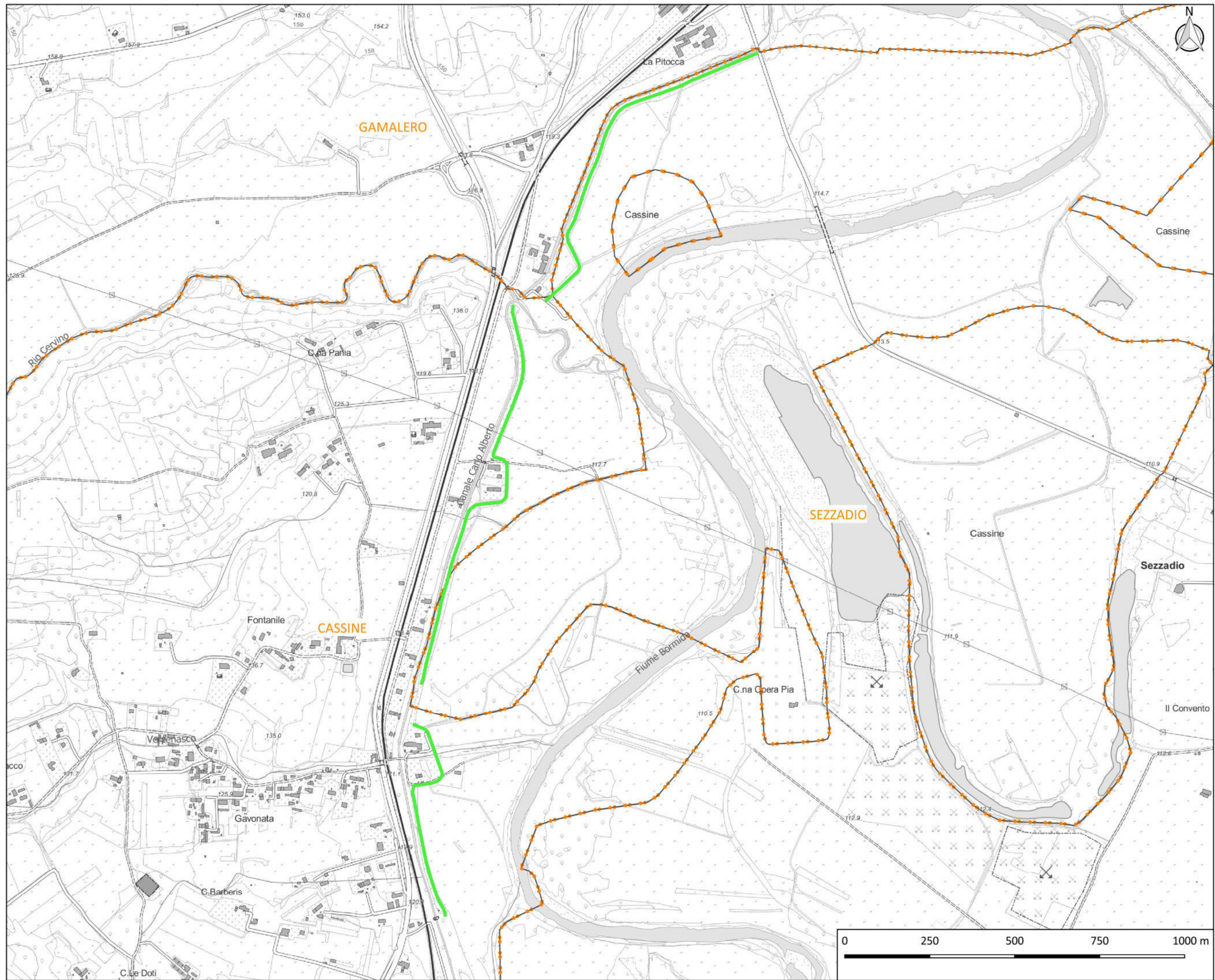


Tavola n° 47

Fiume Bormida
Comune di Frascaro

Legenda

-  Confini comunali
-  Argini
- Tipologie chiaviche
-  Clapet

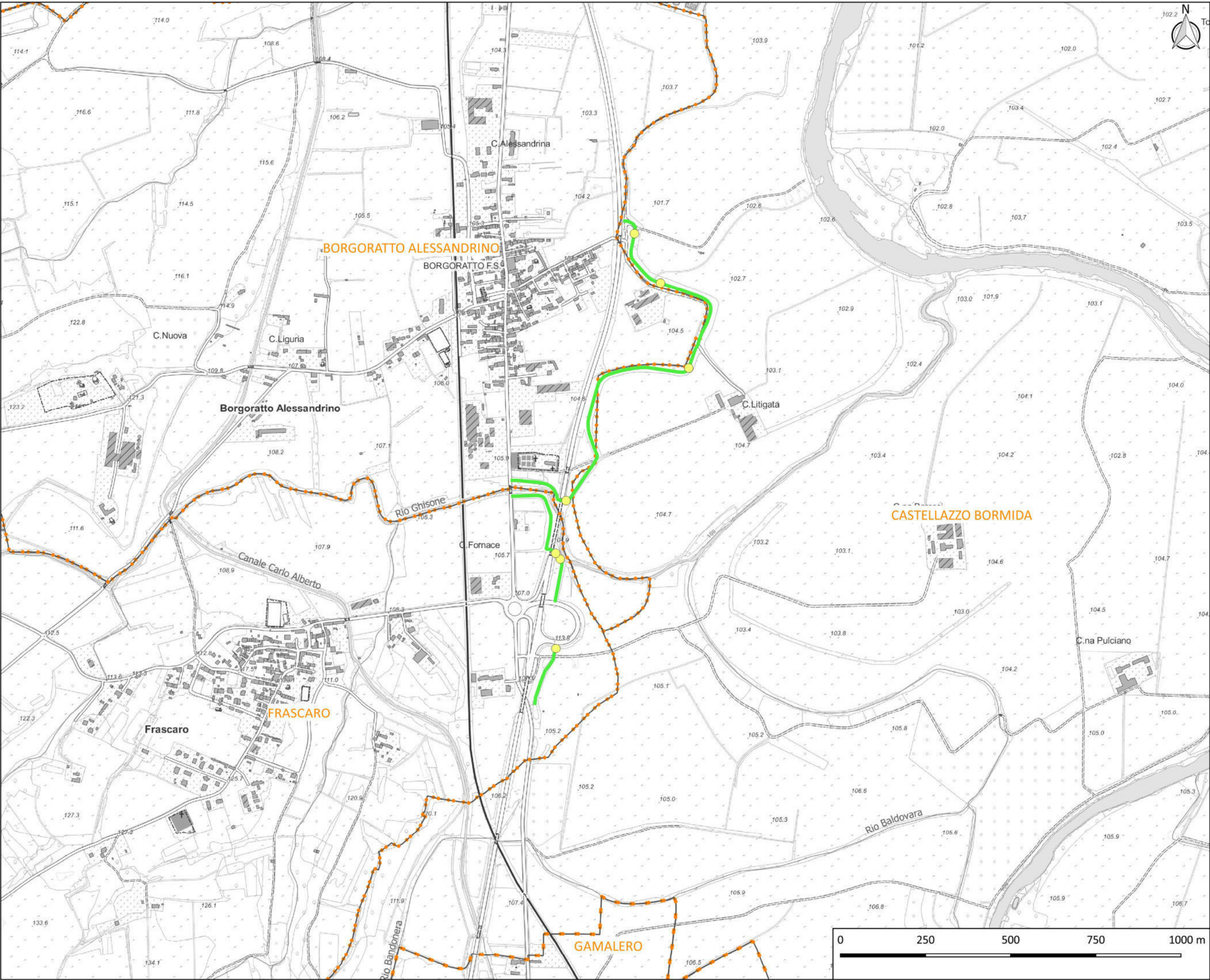


Tavola n° 48

Fiume Bormida

Comune di Borgoratto
Alessandrino

Legenda

- Confini comunali
- Argini
- Tipologie chiaviche
 - Clapet

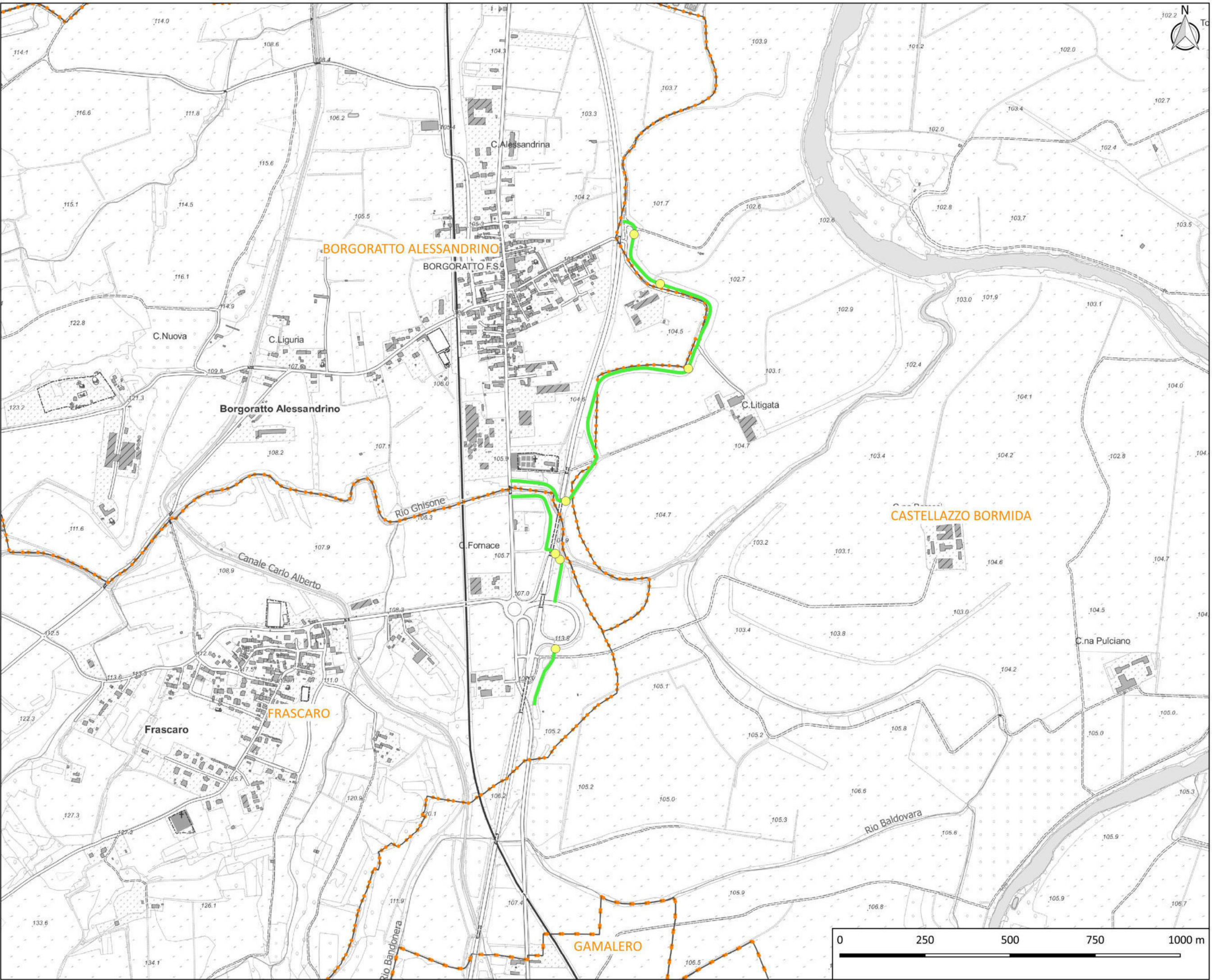


Tavola n° 49

Fiume Bormida
Comune di Castellazzo
Bormida

Legenda

- Confini comunali
- Argini
- Tipologie chiaviche
 - Clapet
 - Ghigliottina

Saranno oggetto di
manutenzione anche i
nuovi tratti arginali in
corso di realizzazione, non
rappresentati in
cartografia

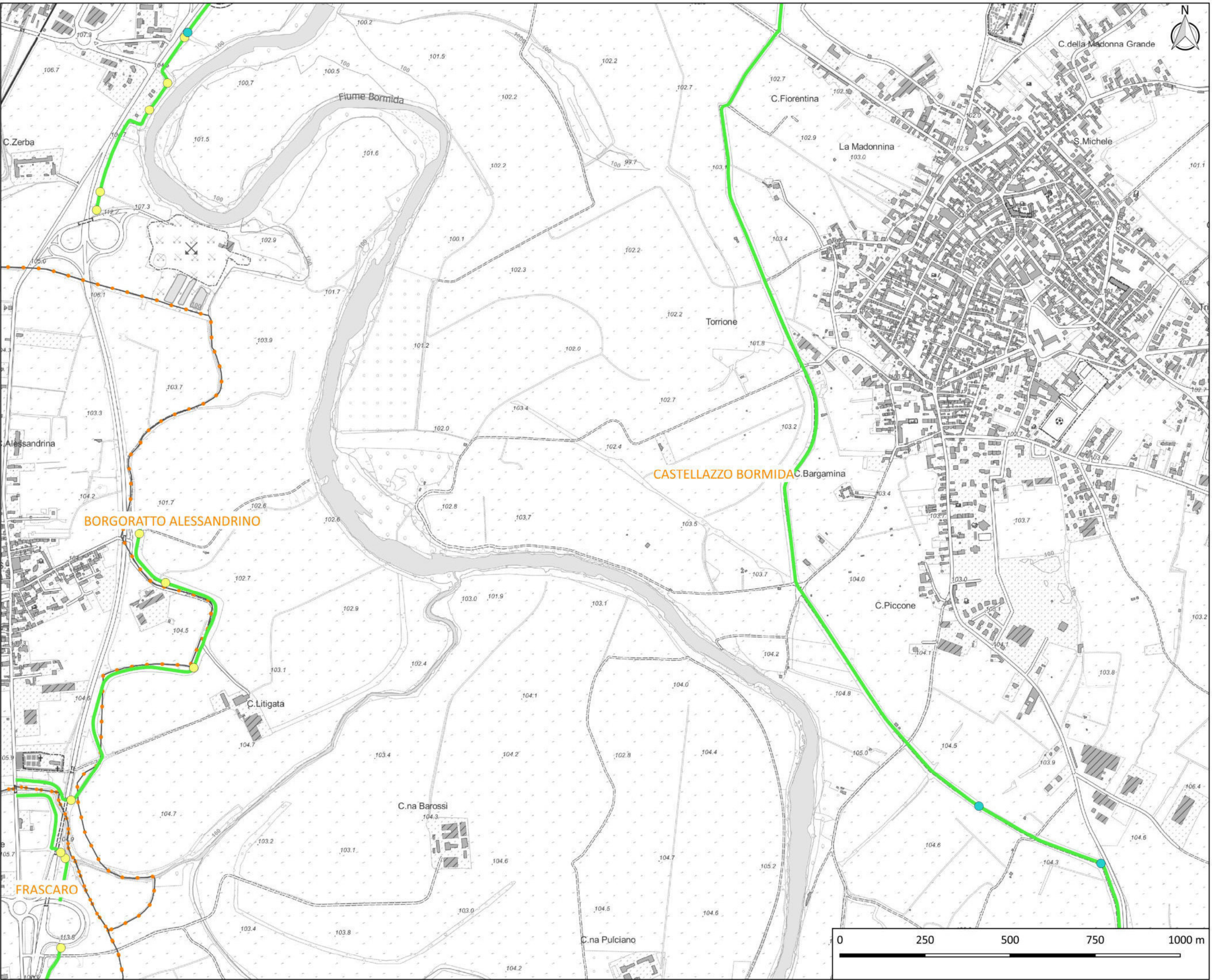


Tavola n° 50

Fiume Bormida

Comune di Castellazzo
Bormida

Legenda

Confini comunali

Argini

Tipologie chiaviche

Clapet

Ghigliottina

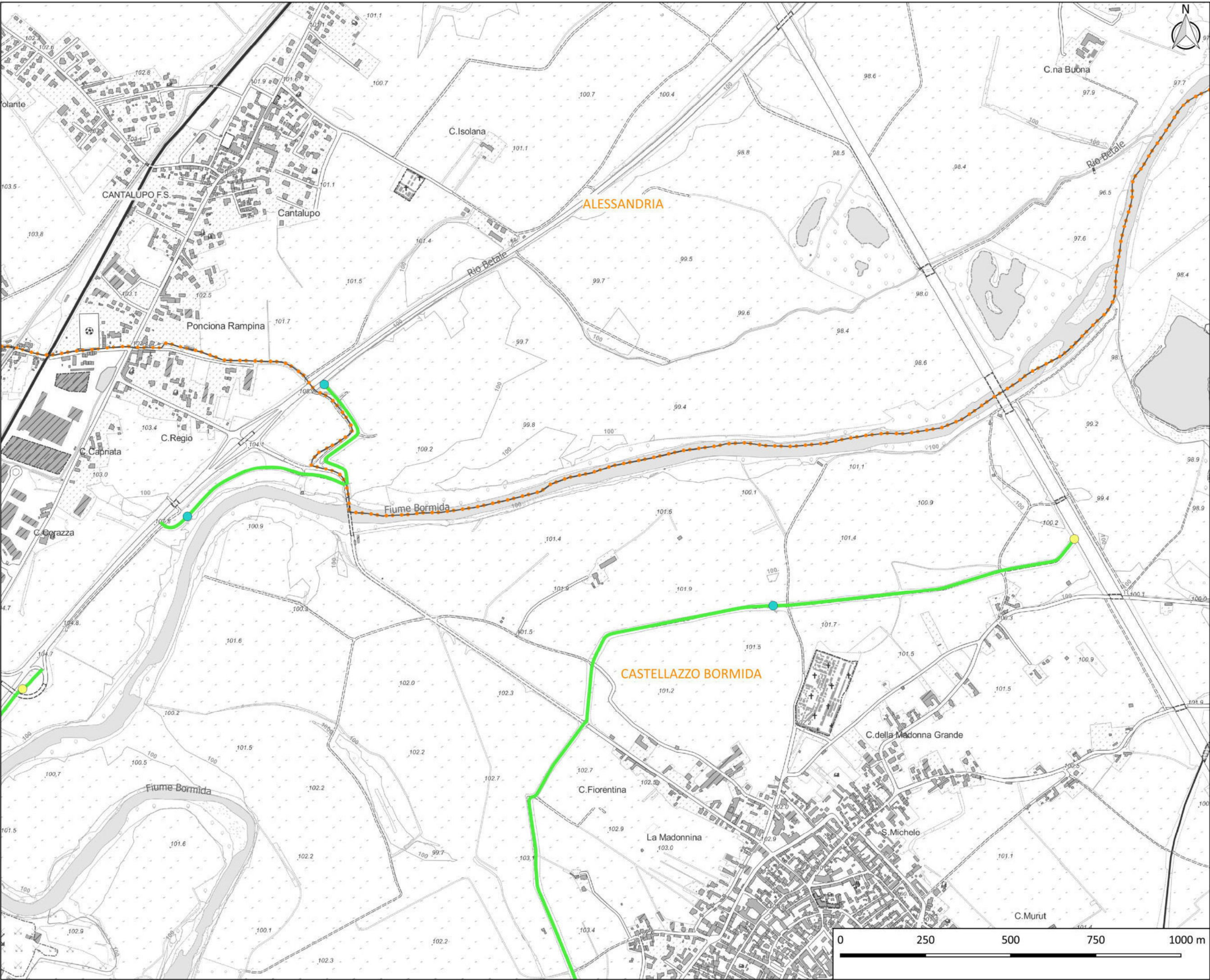


Tavola n° 51

Fiume Bormida
Comune di Alessandria

Legenda

- Confini comunali
- Argini
- Tipologie chiaviche
 - Ghigliottina

Saranno oggetto di
manutenzione anche i
nuovi tratti arginali in
corso di realizzazione, non
rappresentati in
cartografia

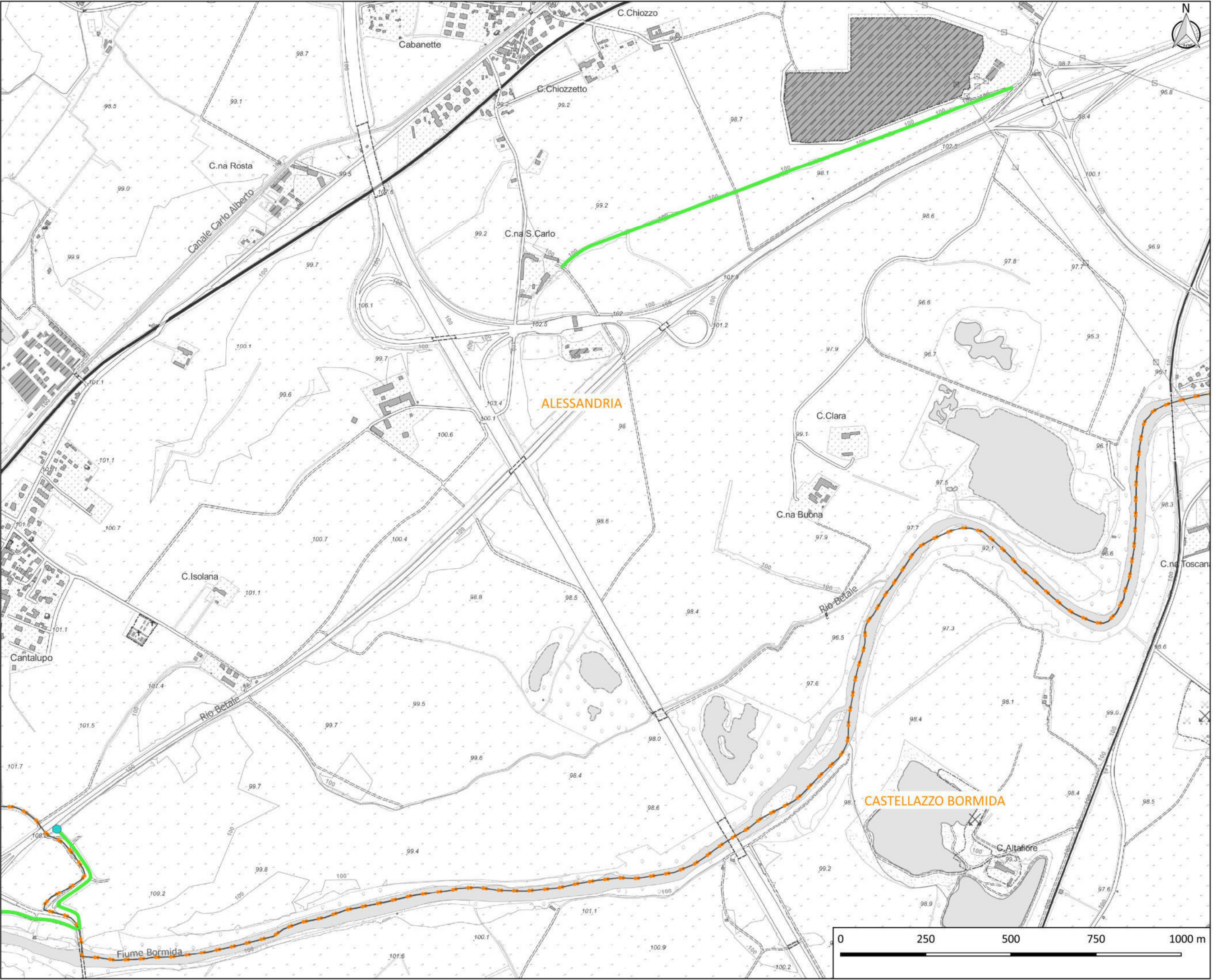


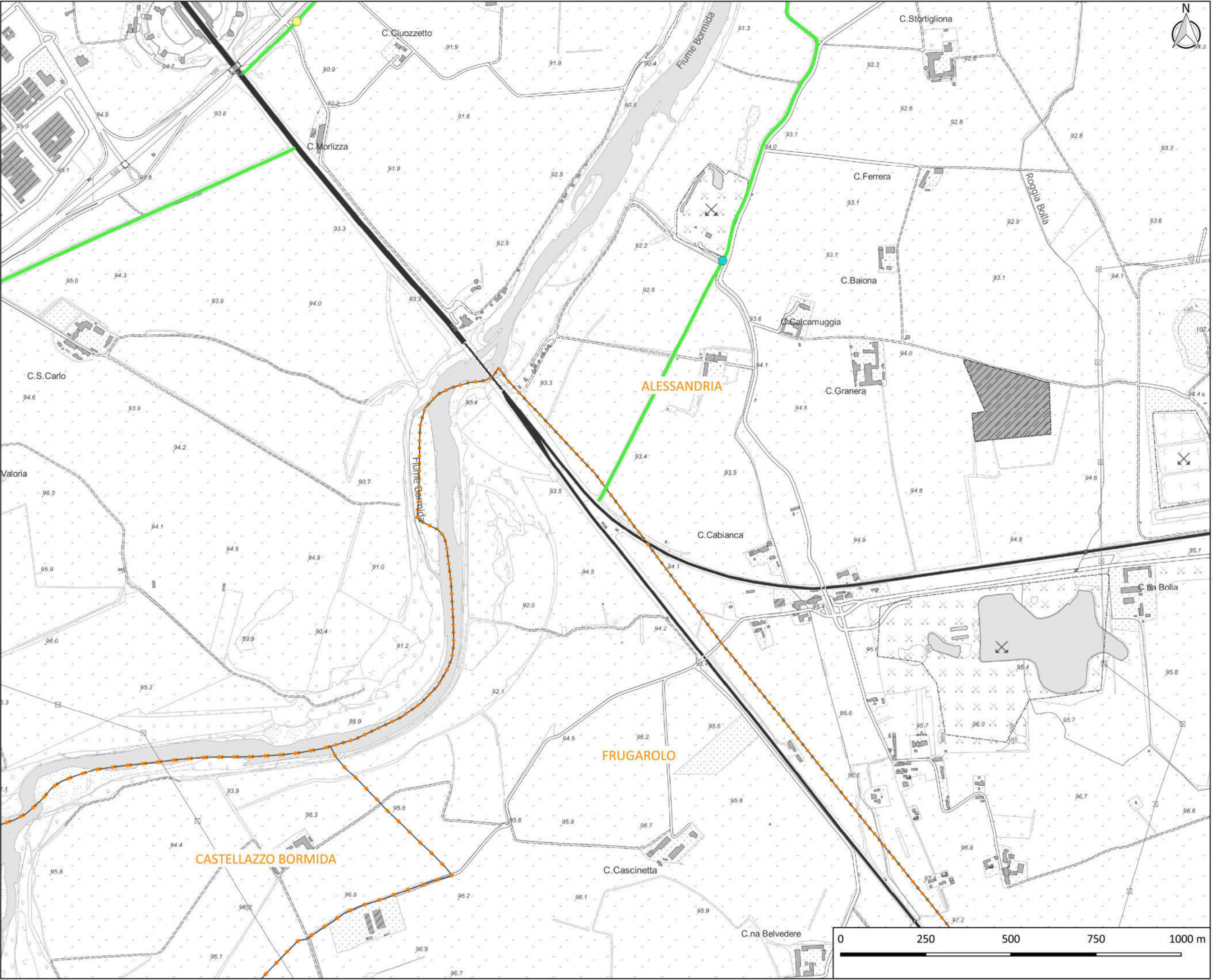
Tavola n° 52

Fiume Bormida
Comune di Frugarolo

Legenda

- Confini comunali
- Argini
- Tipologie chiaviche
 - Clapet
 - Ghigliottina

Saranno oggetto di
manutenzione anche i
nuovi tratti arginali in
corso di realizzazione, non
rappresentati in
cartografia



Legenda

- Confini comunali
- Argini
- Tipologie chiave
- Clapet
- Ghigliottina

Tavola n° 54

Fiume Bormida
Comune di Alessandria

Legenda

-  Confini comunali
-  Argini
- Tipologie chiaviche**
-  Ghigliottina

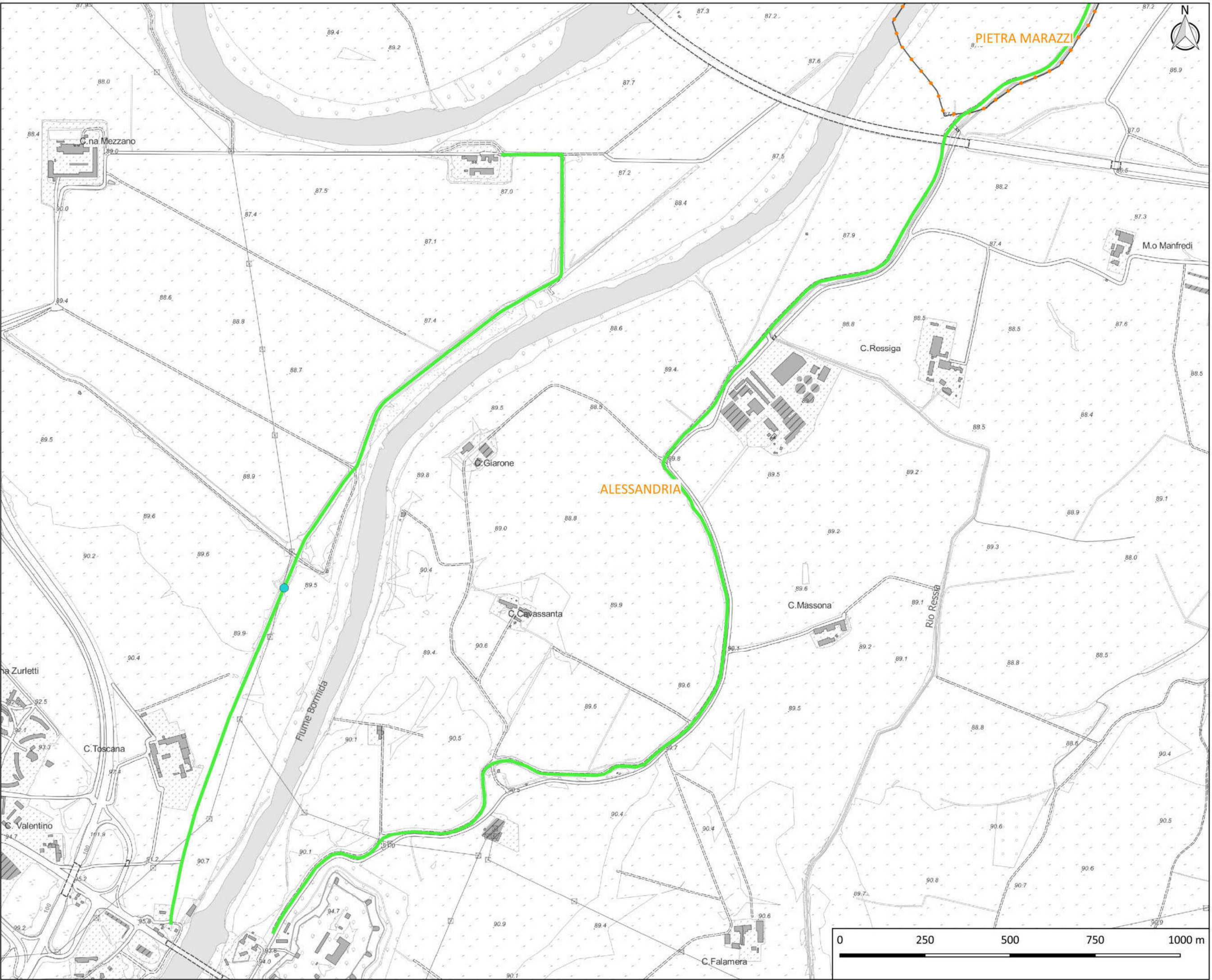


Tavola n° 55

Torrente Scrivia
Comune di Serravalle Scrivia

Legenda

-  Confini comunali
-  Argini
- Tipologie chiaviche**
-  Clapet-Ghigliottina

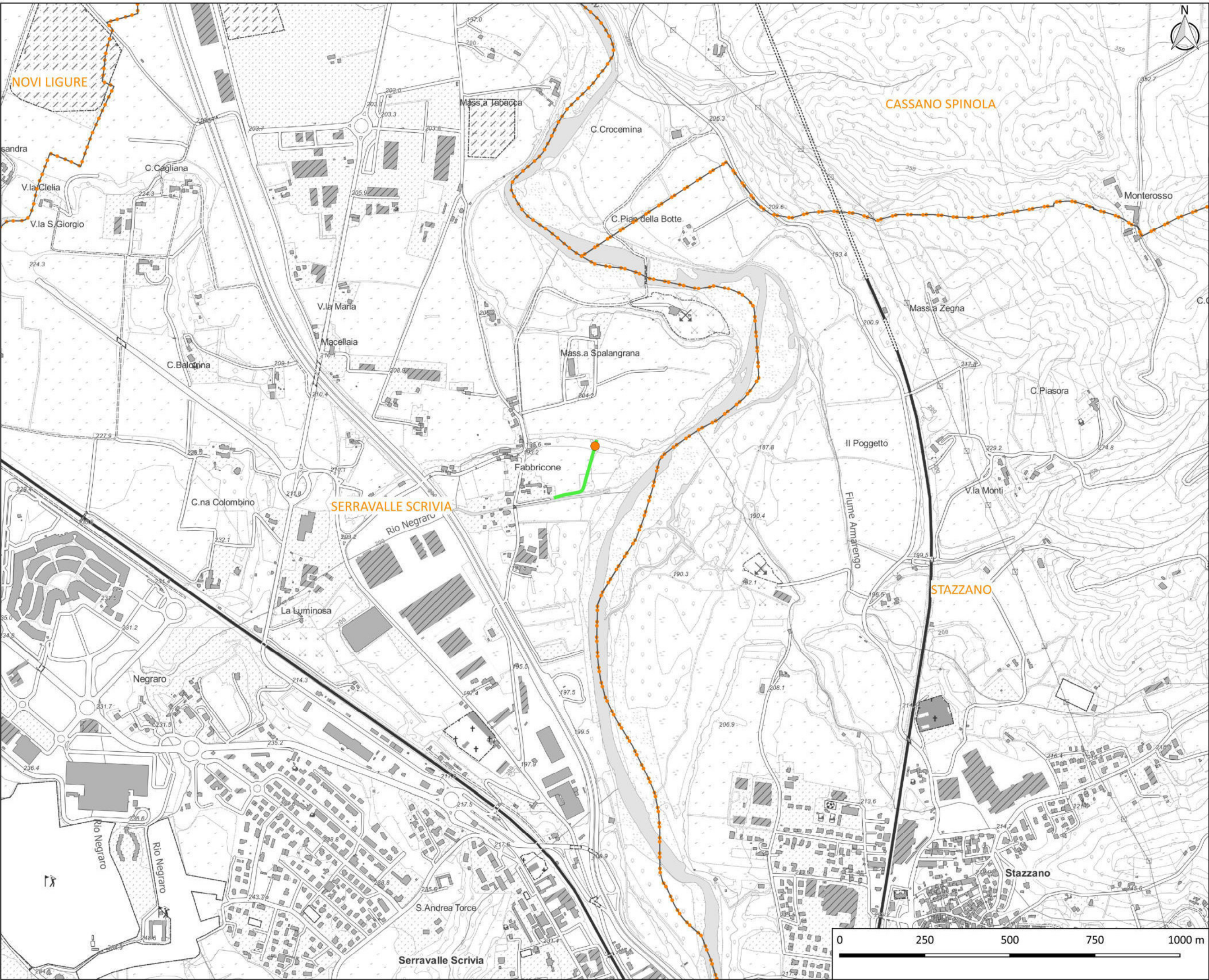


Tavola n° 56

Torrente Scrivia
Comune di Tortona

Legenda

- Confini comunali
- Scolmatore

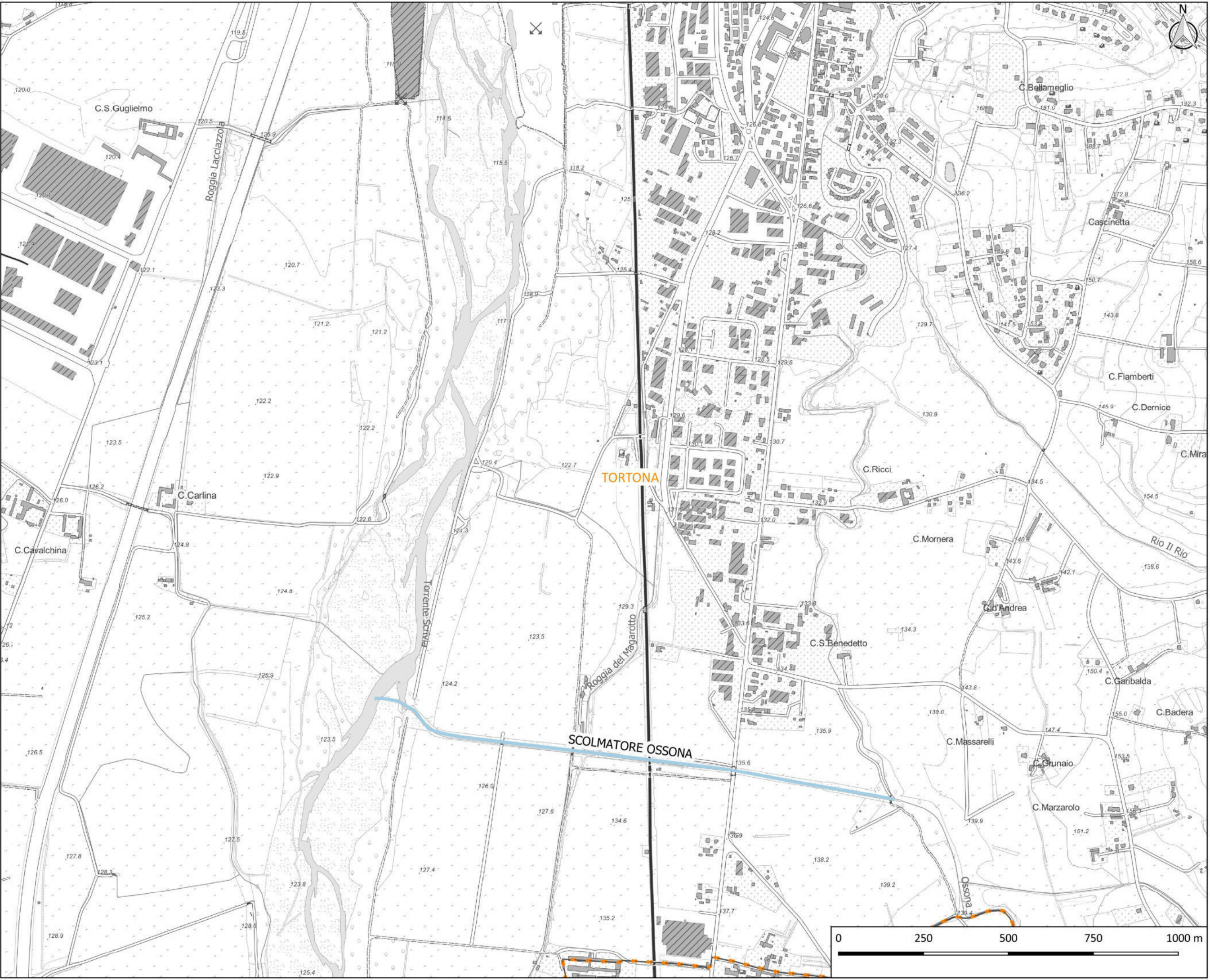


Tavola n° 57

Torrente Scrivia

Comune di Castelnuovo
Scrivia

Legenda

- Confini comunali
- Scolmatore

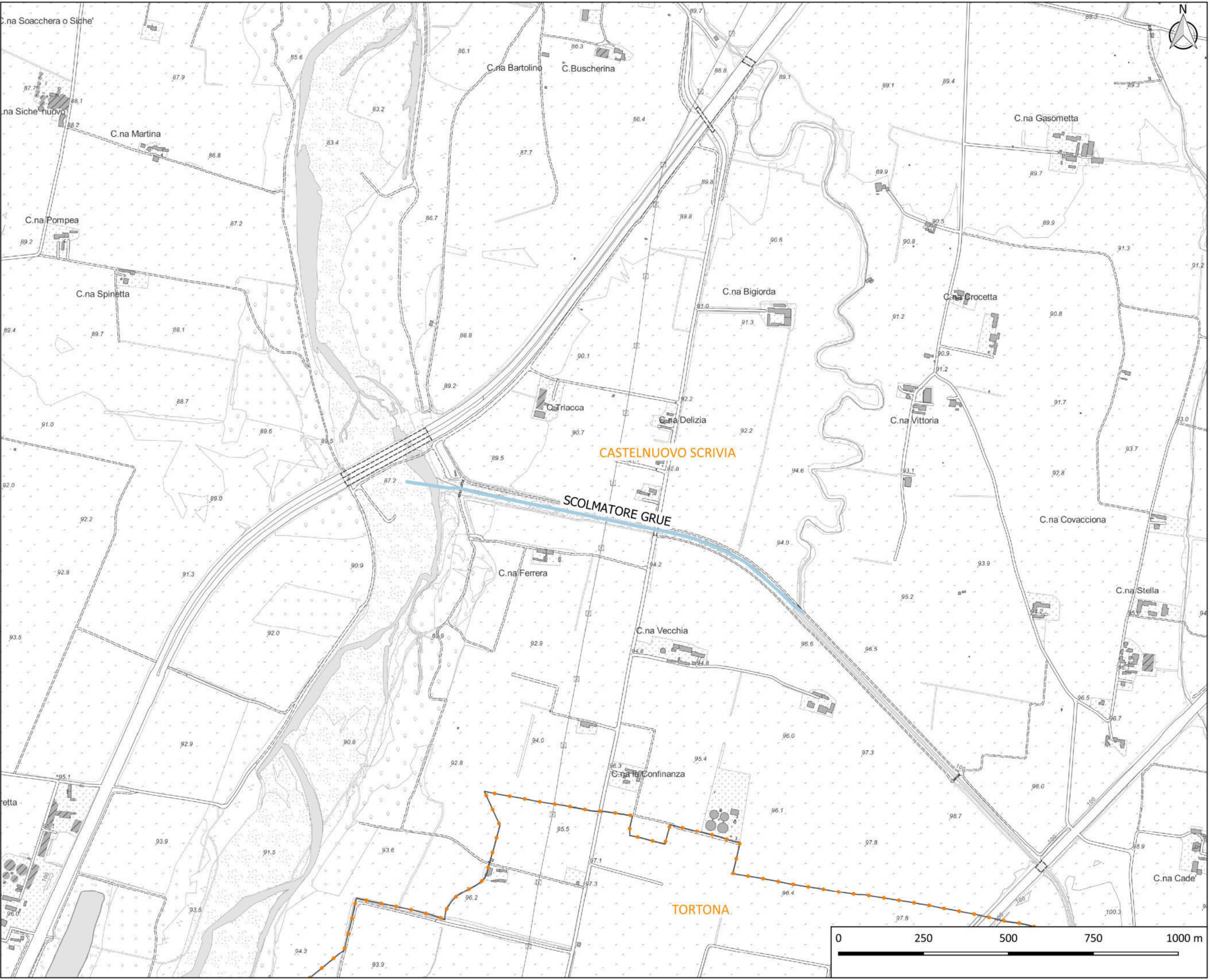


Tavola n° 58

Torrente Scrivia

Comune di Castelnuovo
Scrivia

Legenda

- Confini comunali
- Argini
- Tipologie chiaviche
 - Clapet

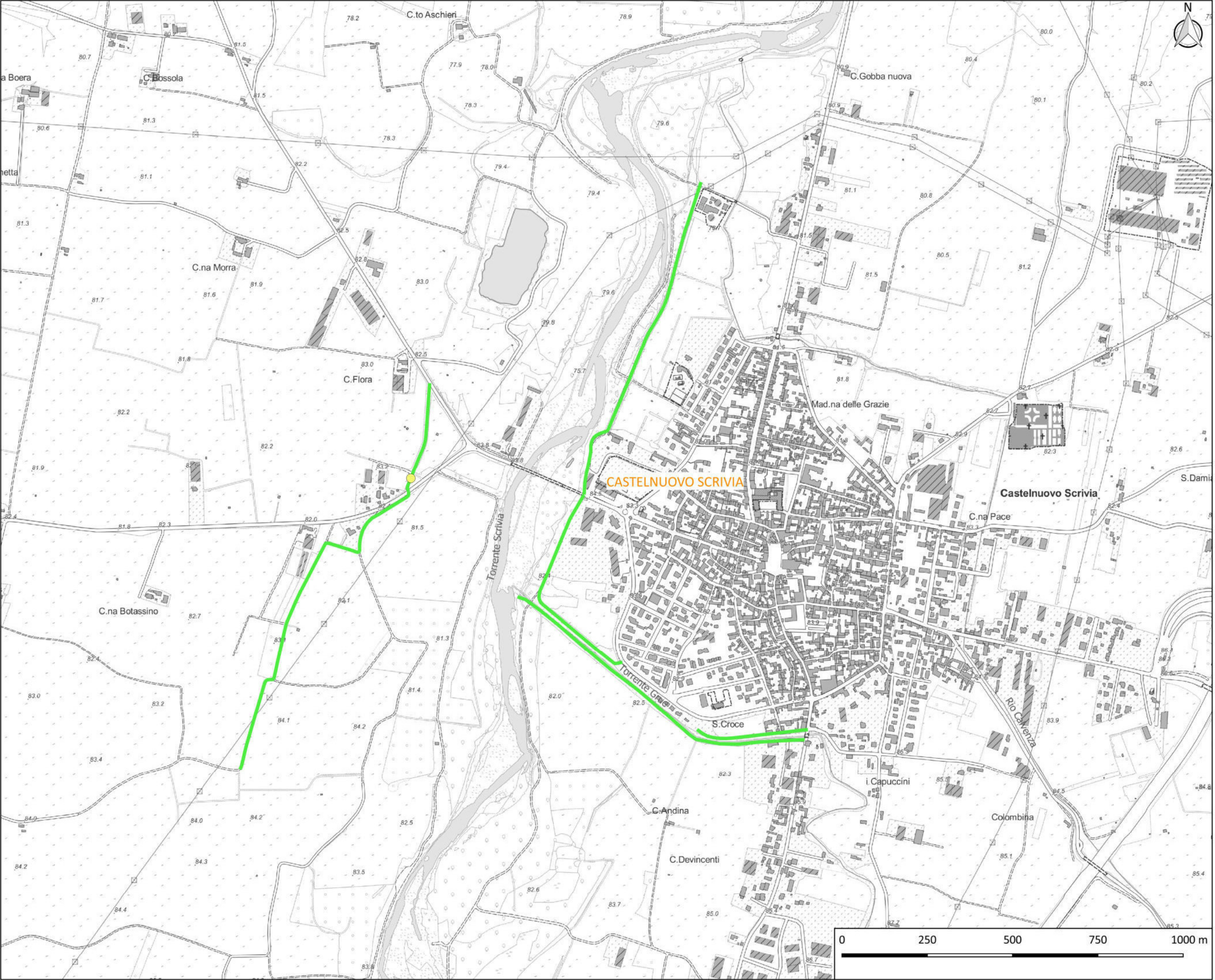


Tavola n° 59

Torrente Scrivia
Comune di Castelnuovo Scrivia

Legenda

- Confini comunali
- Argini
- Tipologie chiaviche
 - Clapet-Ghigliottina

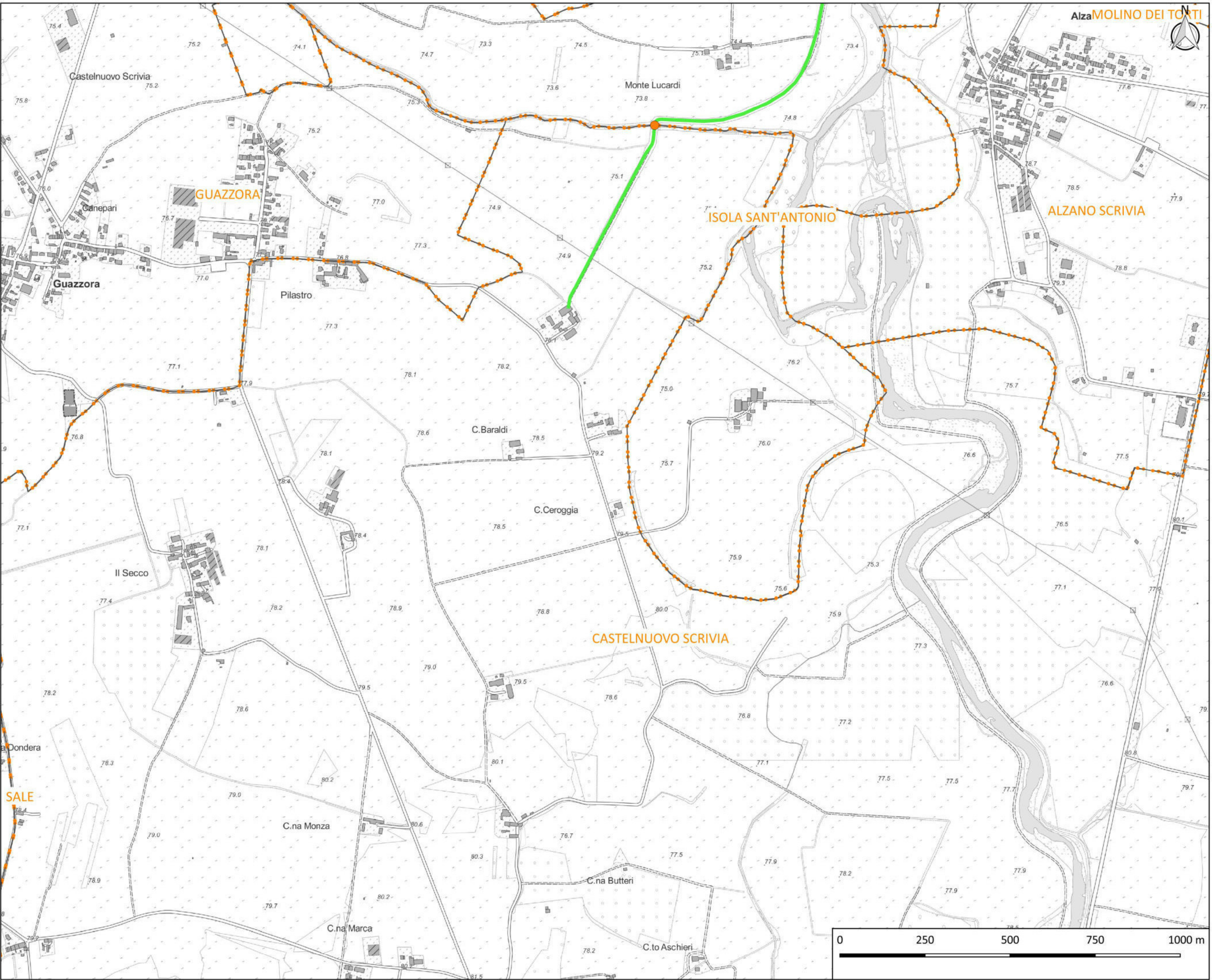


Tavola n° 60

Torrente Scrivia
Comune di Alzano Scrivia

Legenda

-  Confini comunali
-  Argini
- Tipologie chiaviche**
-  Clapet-Ghigliottina

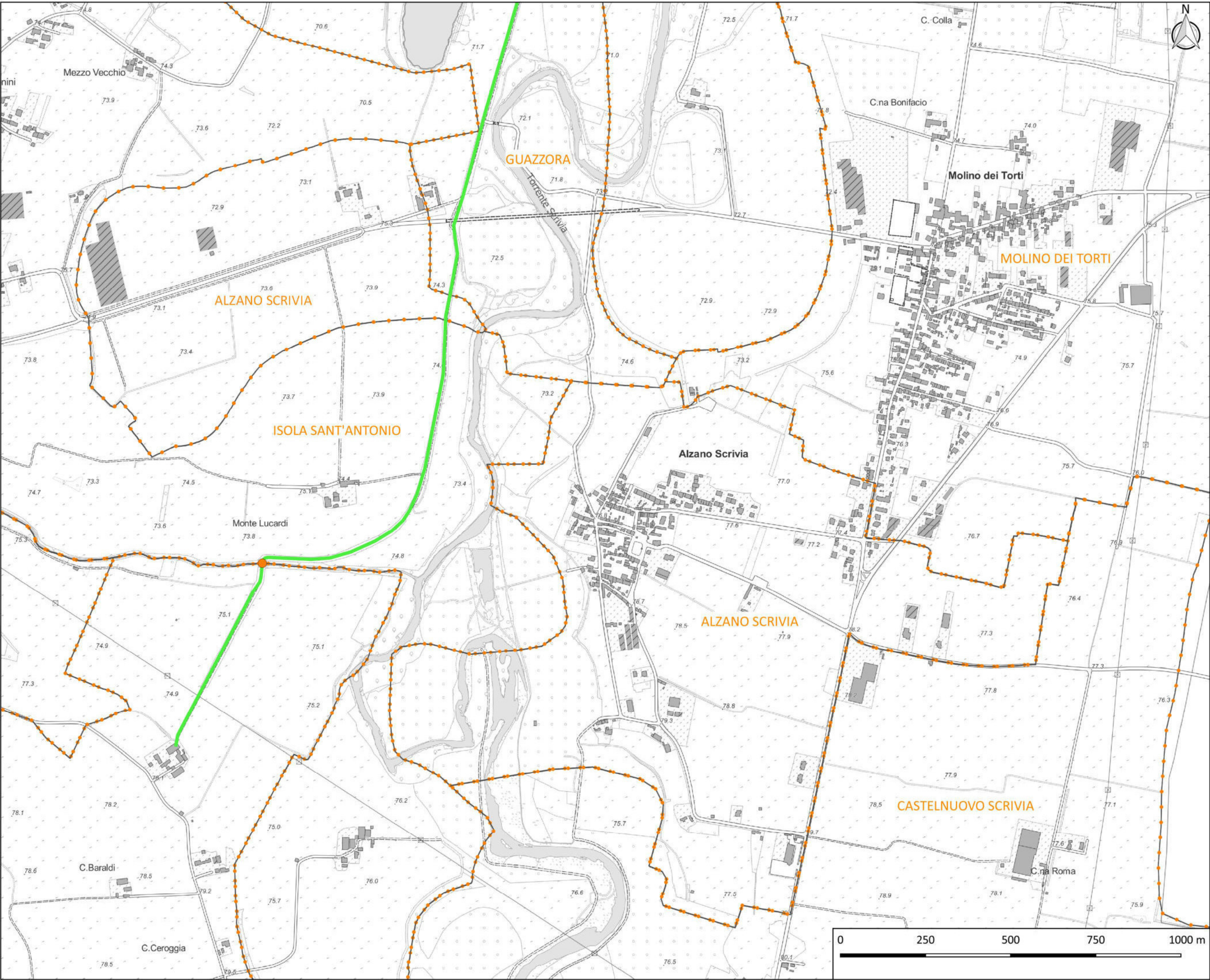


Tavola n° 61

Torrente Scrivia
Comune di Guazzora

Legenda

- Confini comunali
- Argini
- Tipologie chiaviche
- Clapet-Ghigliottina

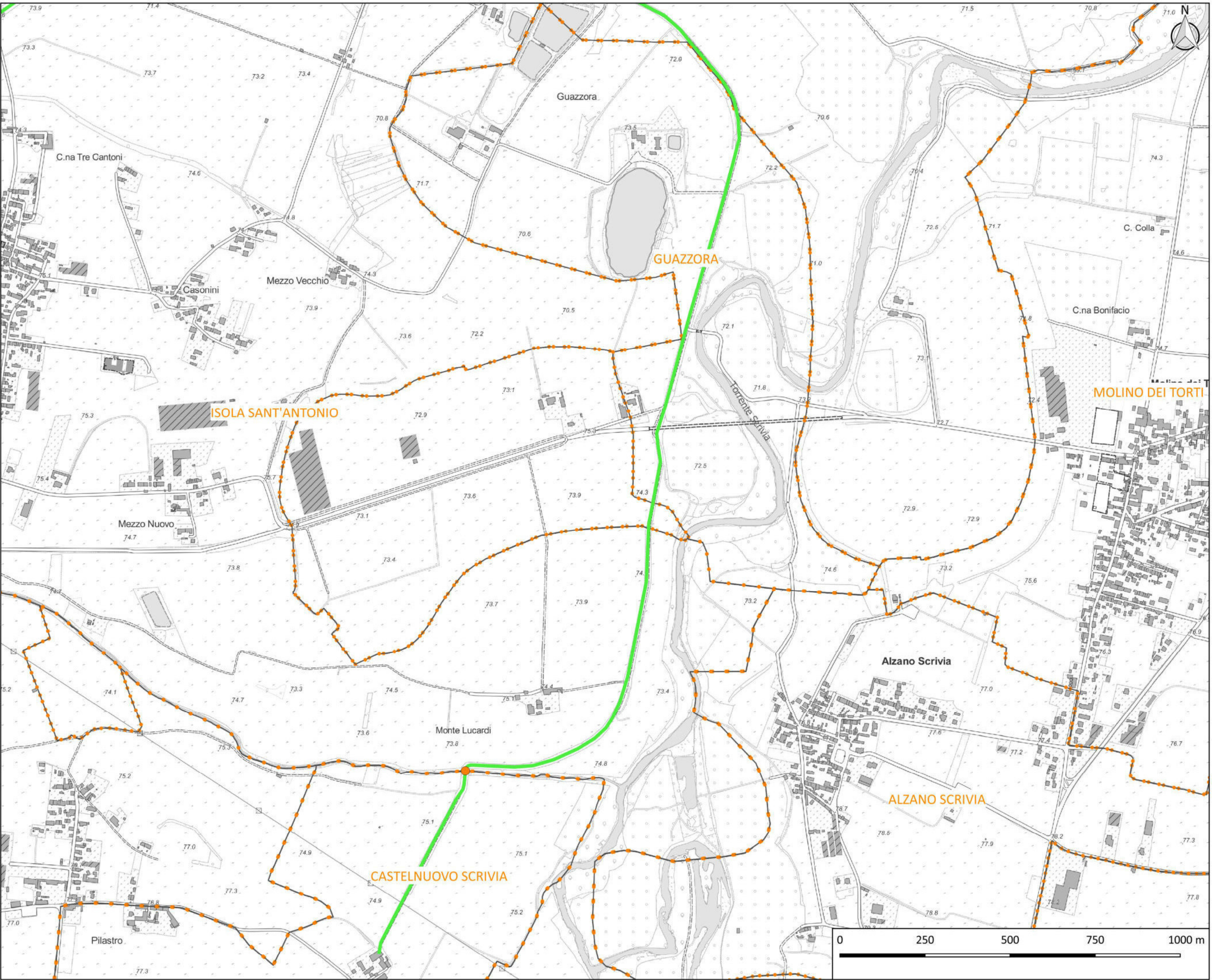


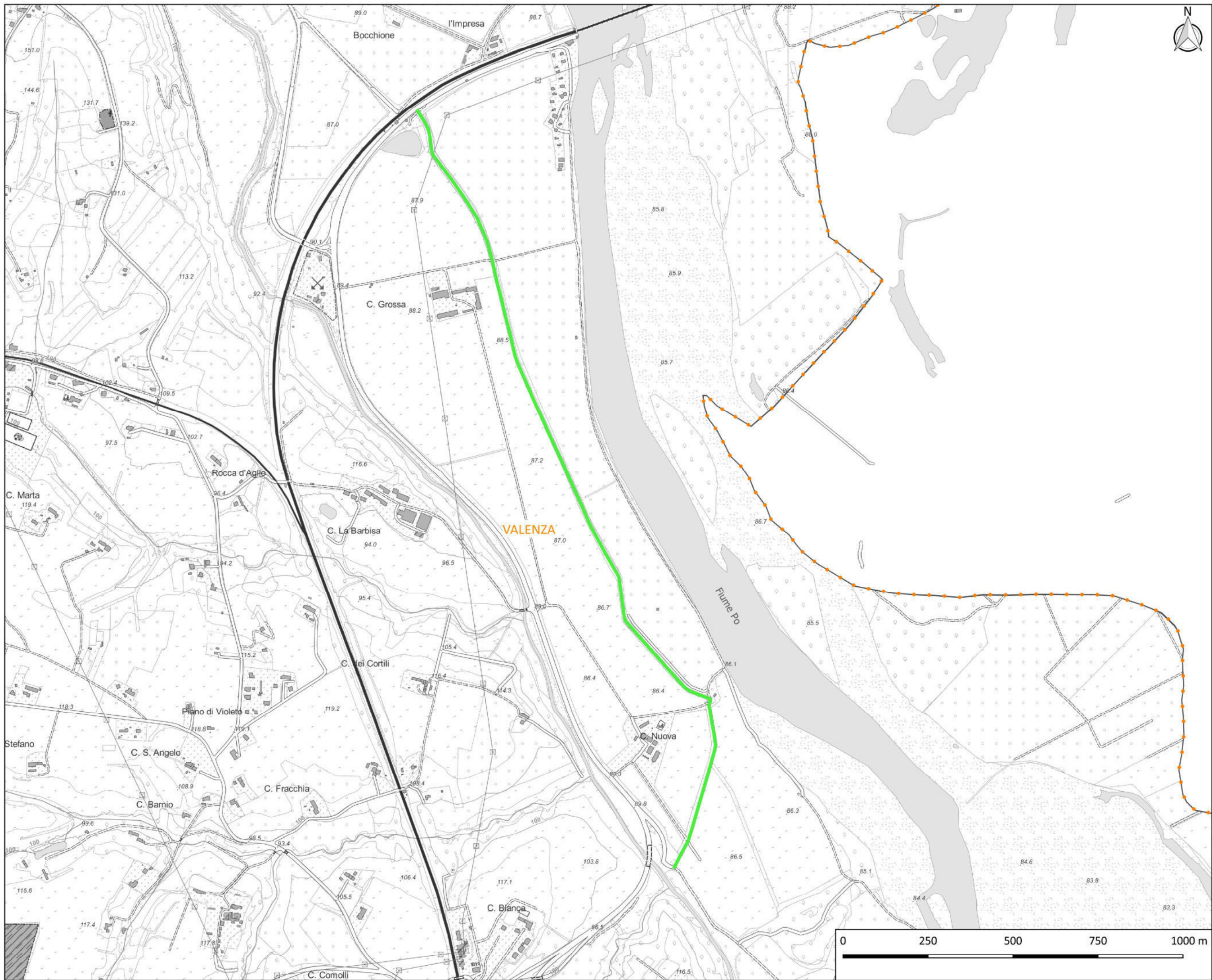
Tavola n° 62

Fiume Po

Comune di Valenza

Legenda

-  Confini comunali
 Argini



Legenda

 Confini comunali

Argini

Saranno oggetto di manutenzione, in via prioritaria, solo argini golenali strategici. Potranno essere effettuati, qualora ritenuti necessari, interventi manutentivi puntuali anche sui rimanenti argini golenali non strategici, per eventuali esigenze di mantenimento dell'assetto idraulico del corso d'acqua, nelle more della realizzazione delle fasce B di progetto previste dalla pianificazione vigente (PAI). Interventi che saranno via via valutati, sempre compatibilmente con le risorse economiche disponibili.

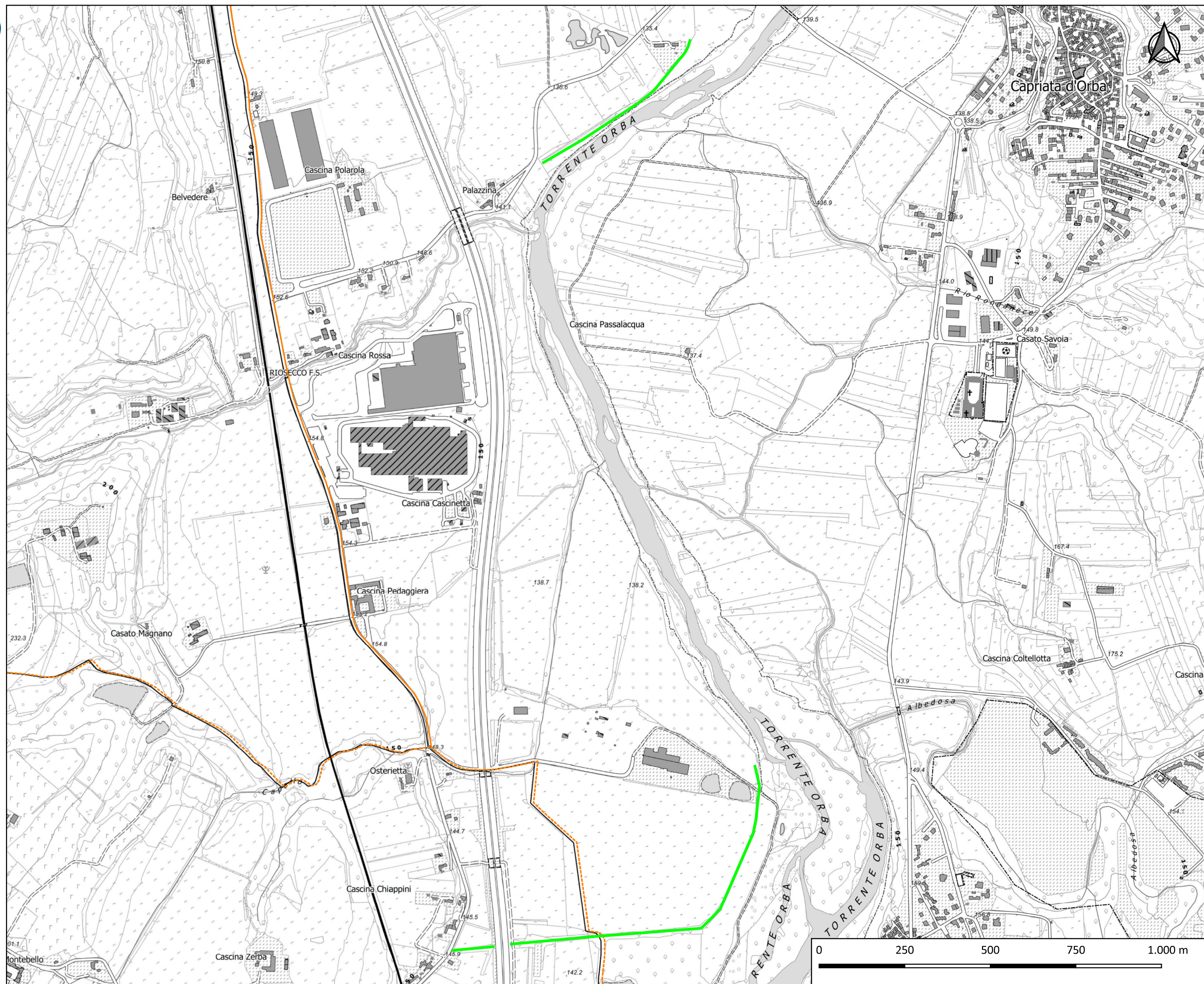


Tavola n° 64

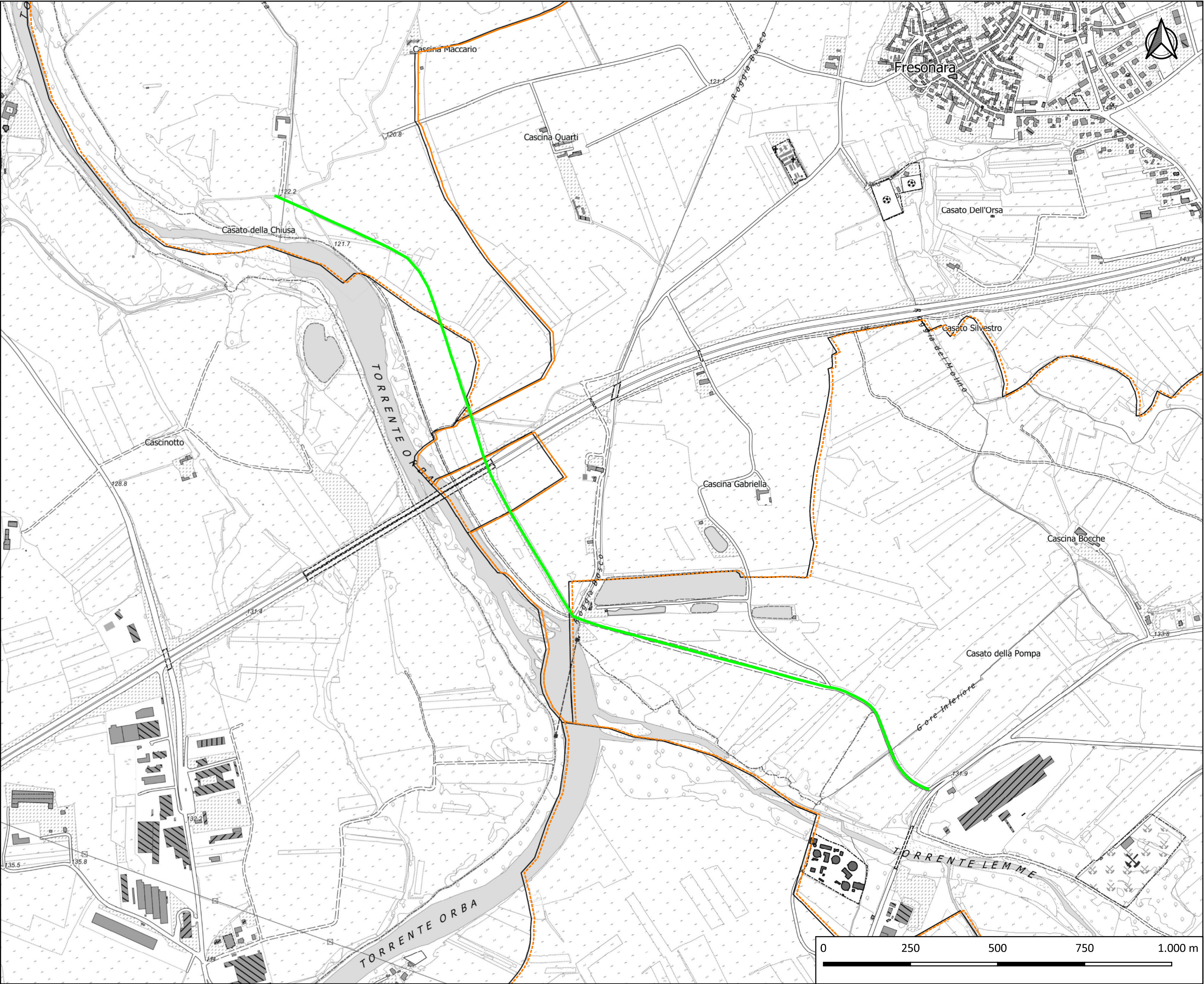
Torrente Orba

Comuni di Basaluzzo, Fresonara,
Bosco Marengo e Predosa

Legenda

- Confini comunali
- Argini

Saranno oggetto di manutenzione, in via prioritaria, solo argini golenali strategici. Potranno essere effettuati, qualora ritenuti necessari, interventi manutentivi puntuali anche sui rimanenti argini golenali non strategici, per eventuali esigenze di mantenimento dell'assetto idraulico del corso d'acqua, nelle more della realizzazione delle fasce B di progetto previste dalla pianificazione vigente (PAI). Interventi che saranno via via valutati, sempre compatibilmente con le risorse economiche disponibili.



Legenda

- Confini comunali
- Argini

Saranno oggetto di manutenzione, in via prioritaria, solo argini golenali strategici. Potranno essere effettuati, qualora ritenuti necessari, interventi manutentivi puntuali anche sui rimanenti argini golenali non strategici, per eventuali esigenze di mantenimento dell'assetto idraulico del corso d'acqua, nelle more della realizzazione delle fasce B di progetto previste dalla pianificazione vigente (PAI). Interventi che saranno via via valutati, sempre compatibilmente con le risorse economiche disponibili.

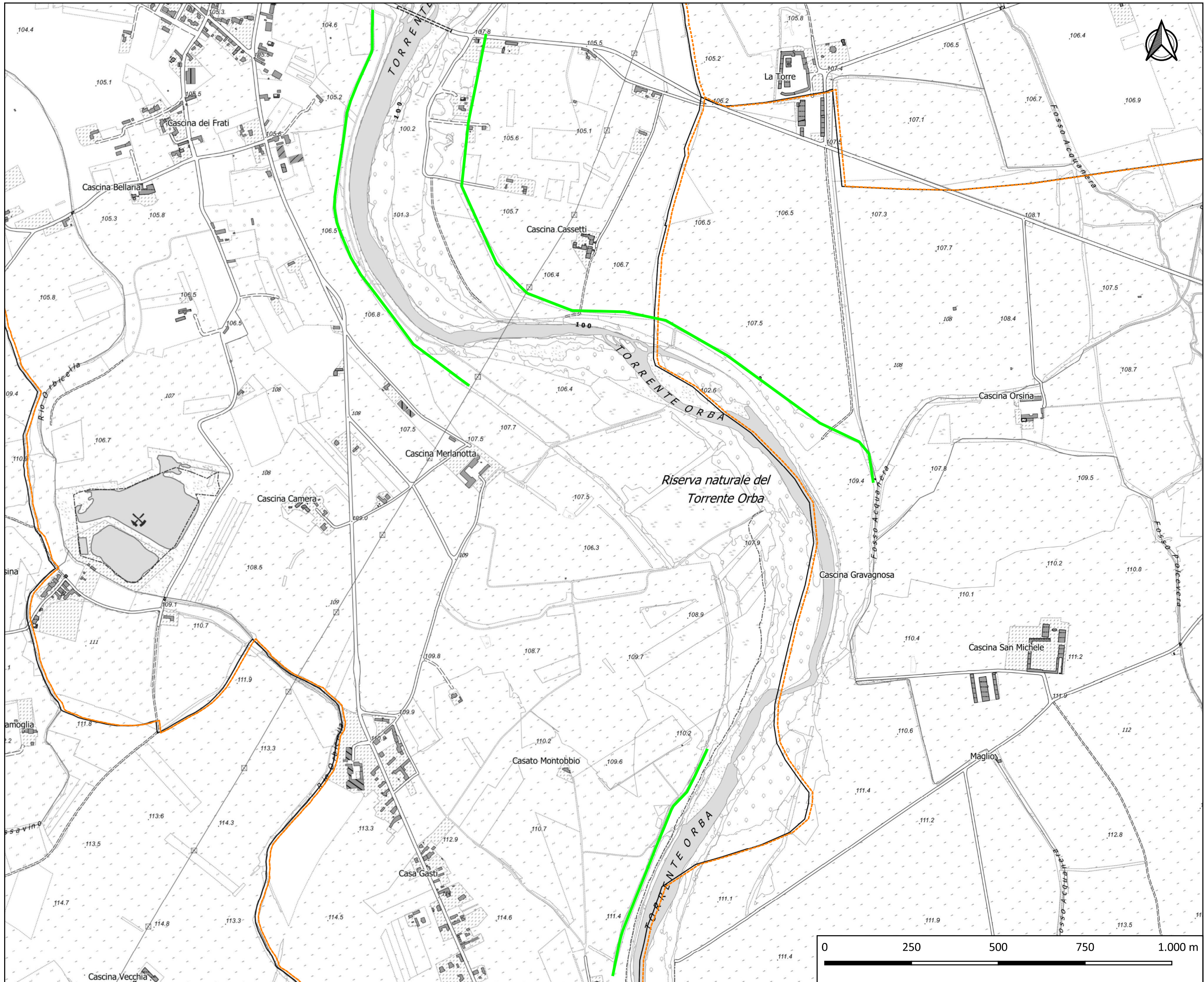


Tavola n° 66

Torrente Orba

Comuni di Casal Cermelli, Frugarolo
e Castellazzo Bormida

Legenda

- Confini comunali
- Argini

Saranno oggetto di manutenzione, in via prioritaria, solo argini golenali strategici. Potranno essere effettuati, qualora ritenuti necessari, interventi manutentivi puntuali anche sui rimanenti argini golenali non strategici, per eventuali esigenze di mantenimento dell'assetto idraulico del corso d'acqua, nelle more della realizzazione delle fasce B di progetto previste dalla pianificazione vigente (PAI). Interventi che saranno via via valutati, sempre compatibilmente con le risorse economiche disponibili.

