

PLANIMETRIA  
Scala 1:500



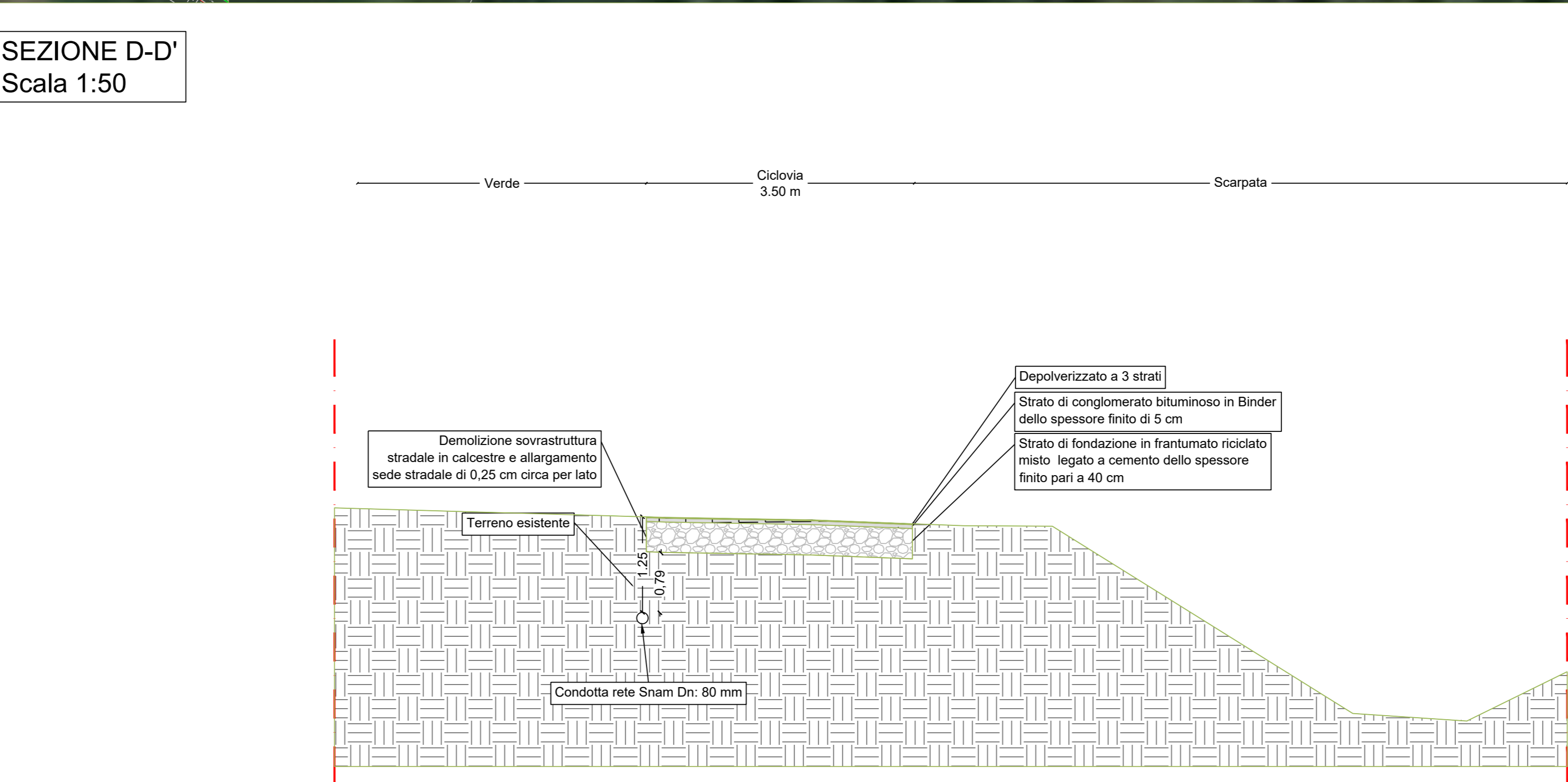
PLANIMETRIA  
Scala 1:500



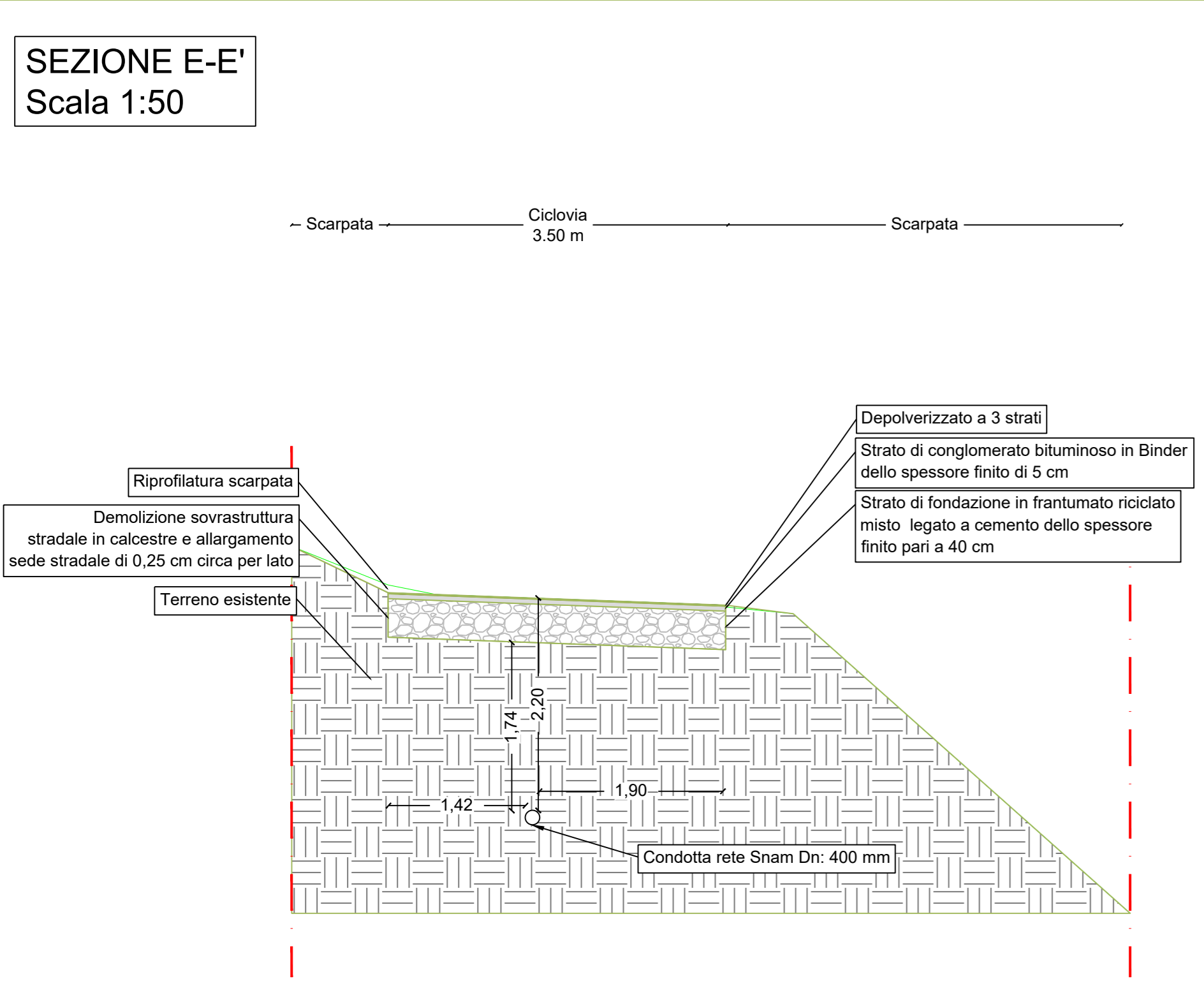
PLANIMETRIA  
Scala 1:500



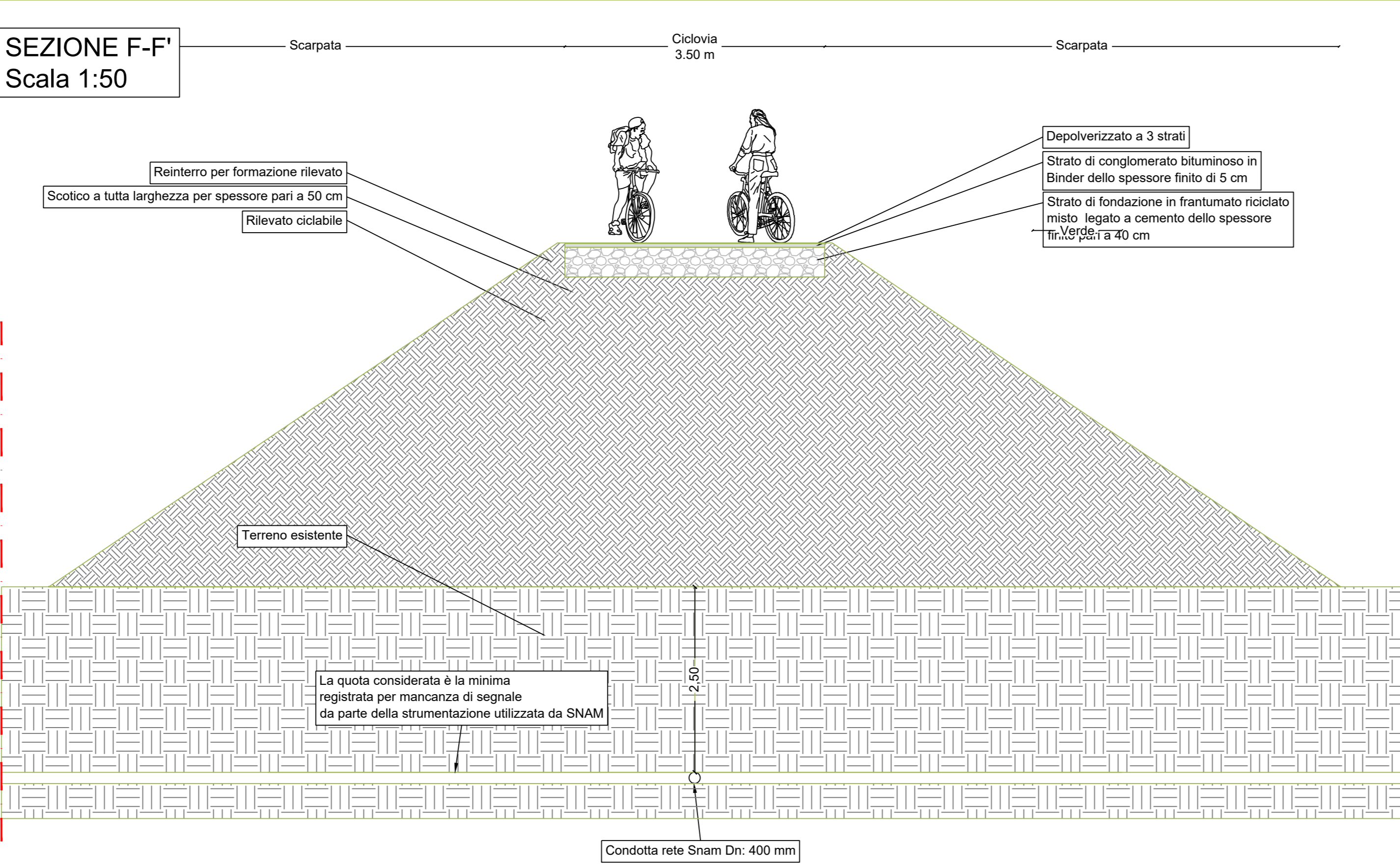
SEZIONE D-D'  
Scala 1:50



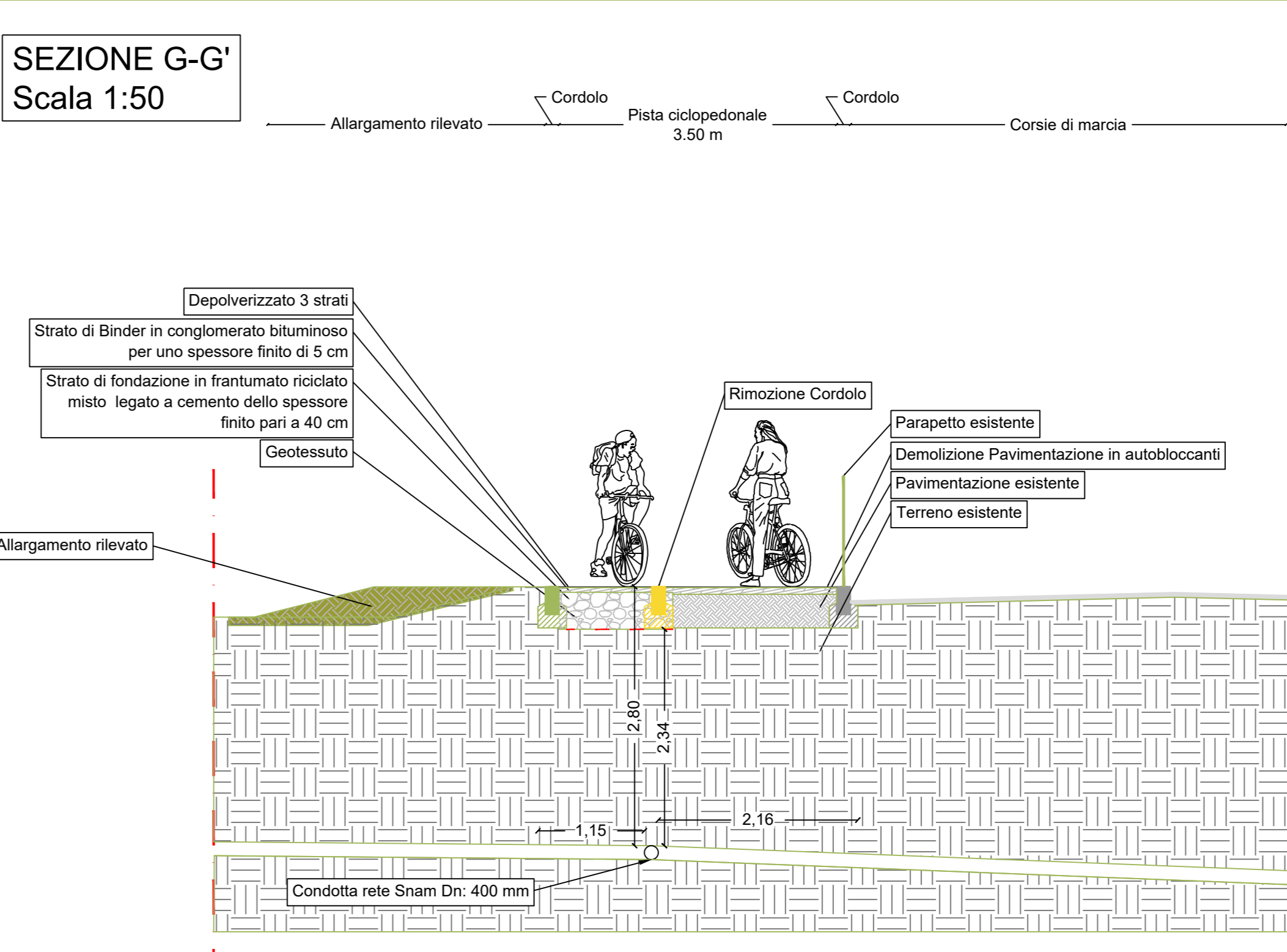
SEZIONE E-E'  
Scala 1:50



SEZIONE F-F'  
Scala 1:50



SEZIONE G-G'  
Scala 1:50



Legenda

Asse di progetto  
Rilievo planaltimetrico  
Limite ciclovia di progetto  
Ingombro ciclovia di progetto  
Tracciato Snam

progetto



OPERA FINANZIATA DA  
IL PIANO LOMBARDIA Regione Lombardia  
Ministero delle Infrastrutture e dei Trasporti  
AIPo Agenzia Interregionale per il fiume Po  
Finanziato dall'Unione europea NextGenerationEU

TRATTA L3: PV-E-9-MD SERVIZI DI PROGETTAZIONE RELATIVI AL TRATTO DA PAVIA A SAN ROCCO AL PORTO (LO) DELLA CICLOVIA TURISTICA NAZIONALE VENTO

PROGETTO FINANZIATO DAL PNRR:  
Missione RG (Componente C2)  
Investimento 4.1 - Rafforzamento mobilità ciclistica  
Sotto-investimento 4.1.1 - Ciclovia turistica

PROGETTO ESECUTIVO

COMMITTENTE:  
Agenzia Interregionale per il fiume Po  
Ufficio operativo di Pavia  
Dott. Agr. Mauro Perracino

RESPONSABILE DELL'INTEGRAZIONE DELLE PRESTAZIONI SPECIALISTICHE  
Dott. Agr. Mauro Perracino

Progettisti:  
Ing. Giorgio Morini  
Progettista strutturale:  
Ing. Matteo Moratti, prof. Ing. Gian Michele Calvi

Gruppo di progettazione:  
Ing. Marco Salvadori, Ing. Tommaso Farichioni,  
Ing. Simone Lenzi, Ing. Marco Termini,  
Dott. Agr. Alessandro Madonna, Dott. Matteo Ruffini,  
Dott. Riccardo Inama, Dott. Manuela Belloni,  
Arch. Liliana Borini, Ing. Khalid Breis, Arch. Valentina Lanati.

Geologo:  
Dott. Geol. Maurizio Visconti

OGGETTO:  
SOTTOSERVIZI E INTERFERENZE  
INTERFERENZE Snam - PLANIMETRIE E SEZIONI

n° elaborato cod. elaborato  
5.04.02 4258\_PRO\_E\_STZ\_SNM\_01A

DATA 15.09.2023 REDATTO TF  
SCALA - APPROVATO MS  
REVISIONE A VERIFICATO GM