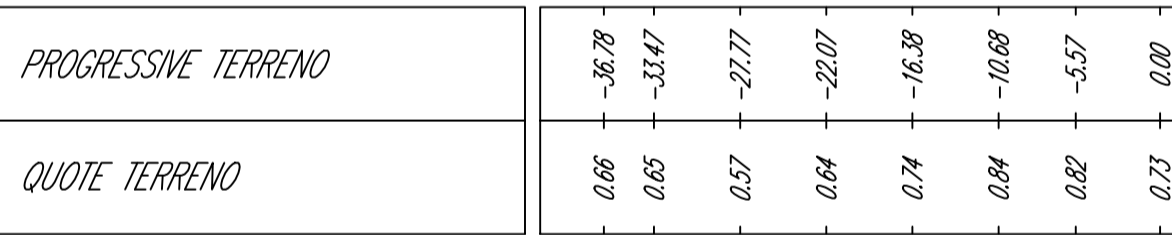


SEZIONI INTERVENTO N°1 - PENNELLO N°1 - SPONDA SINISTRA - SCALA 1:500


PENNELLO1_sx
Sez. 1
Q.Rif. : -5.00



PENNELLO1_sx
Sez. 2
Q.Rif. : -5.00

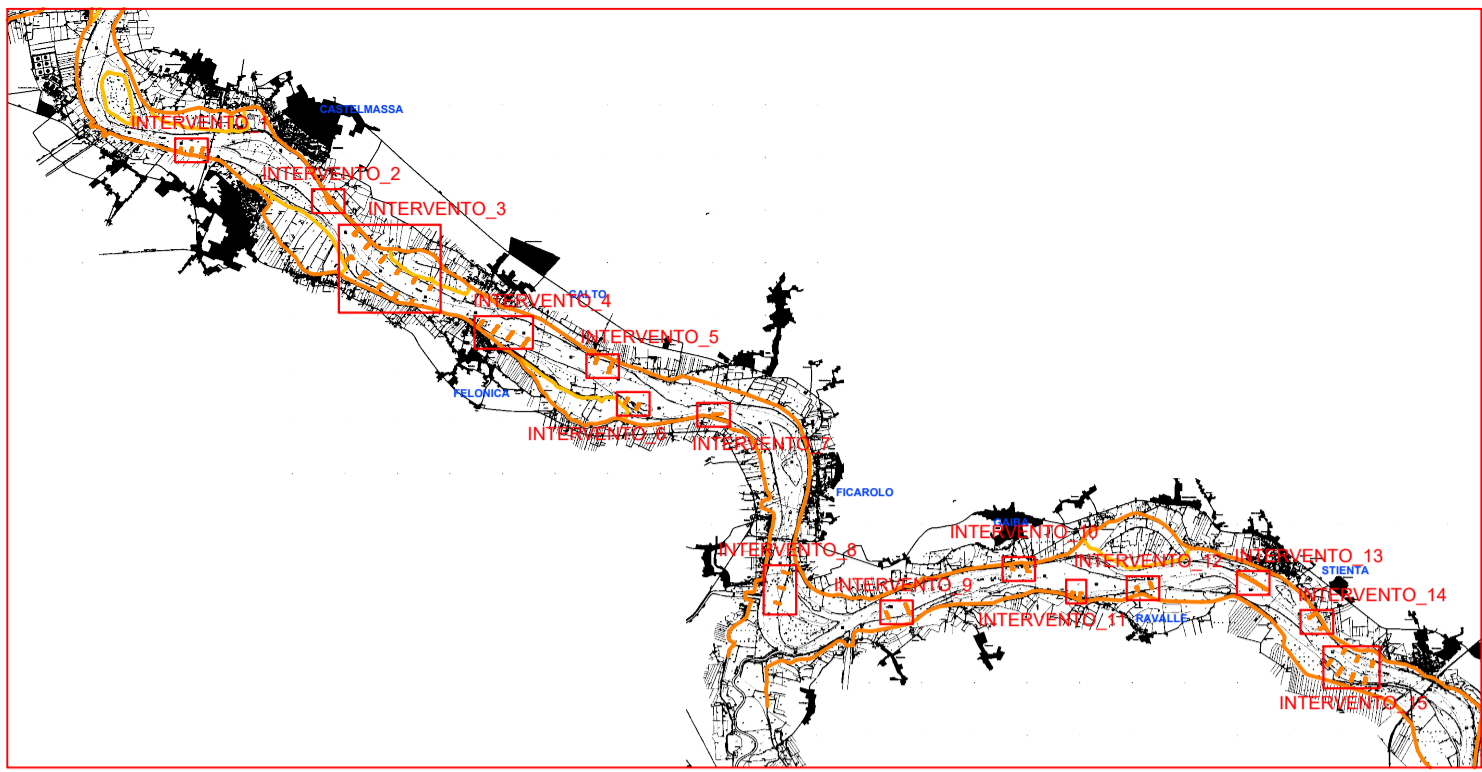


PENNELLO1_sx
Sez. 3
Q.Rif. : -5.00



LEGENDA:

- +6.70 Quota coronamento pennello di navigazione
- Sedime pennello di navigazione
- Curve di livello (passo 1-5 metri)



KEY PLAN



FIUME PO

REGIMAZIONE A CORRENTE LIBERA
DELL'ALVEO DI MAGRA DEL PO PER LE
NAVI DI CLASSE Va CEMT DA FOCE
MINCIO FINO A VALLE DI FERRARA

COMPLETAMENTO INTERVENTO TRA REVERE E FERRARA - PARTE I

CUP: B49J21028320001

IMPORTO FINANZIAMENTO: 24.166.666,67 Euro

Progetto di Fattibilità
Tecnica ed Economica

Resp. del procedimento (R.U.P.): Ing. Alessio Picarelli

Oggetto: OPERE DI NAVIGAZIONE
INTERVENTO N°3
PENNELLO N°1SX: PIANTA E SEZIONI

B.03.a

1:500

Rif. Progetto Definitivo: B.03.a

02 Revisione
01 Revisione
00 Emissione

DICEMBRE 2018

Progetto R.T.I.:

Capogruppo mandataria:

Birini Partners S.r.l.
via Gazzata, 4
42121 Reggio Emilia

tel +39 0522 580.578
C.F. e P.IVA e R.I. 02409150352

Mandanti:

