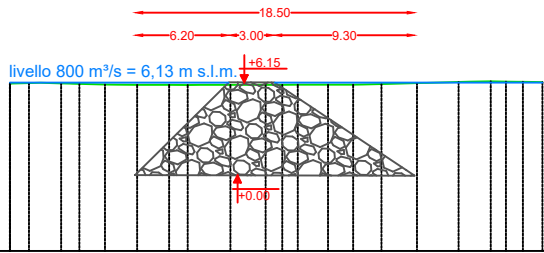


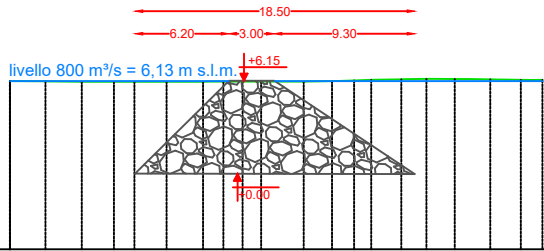
SEZIONI INTERVENTO N°3 - PENNELLO N°5 - SPONDA DESTRA - SCALA 1:500

PENNELLO_7dx
Sez. 1
Q.Rif. : -5.00



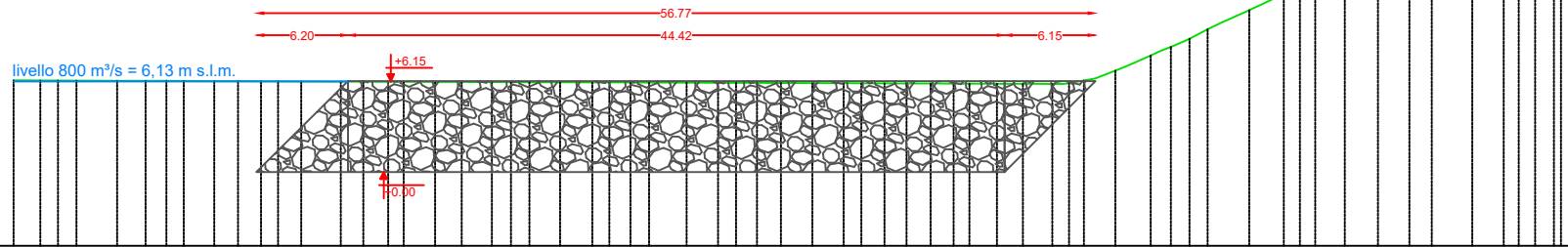
PROGRESSIVE TERRENO	0.00	0.00	6.28	11.76	16.91	22.69	27.89	33.67	35.21
QUOTE TERRENO	6.06	6.06	6.00	5.98	5.99	6.00	6.12	6.18	6.16

PENNELLO_7dx
Sez. 2
Q.Rif. : -5.00

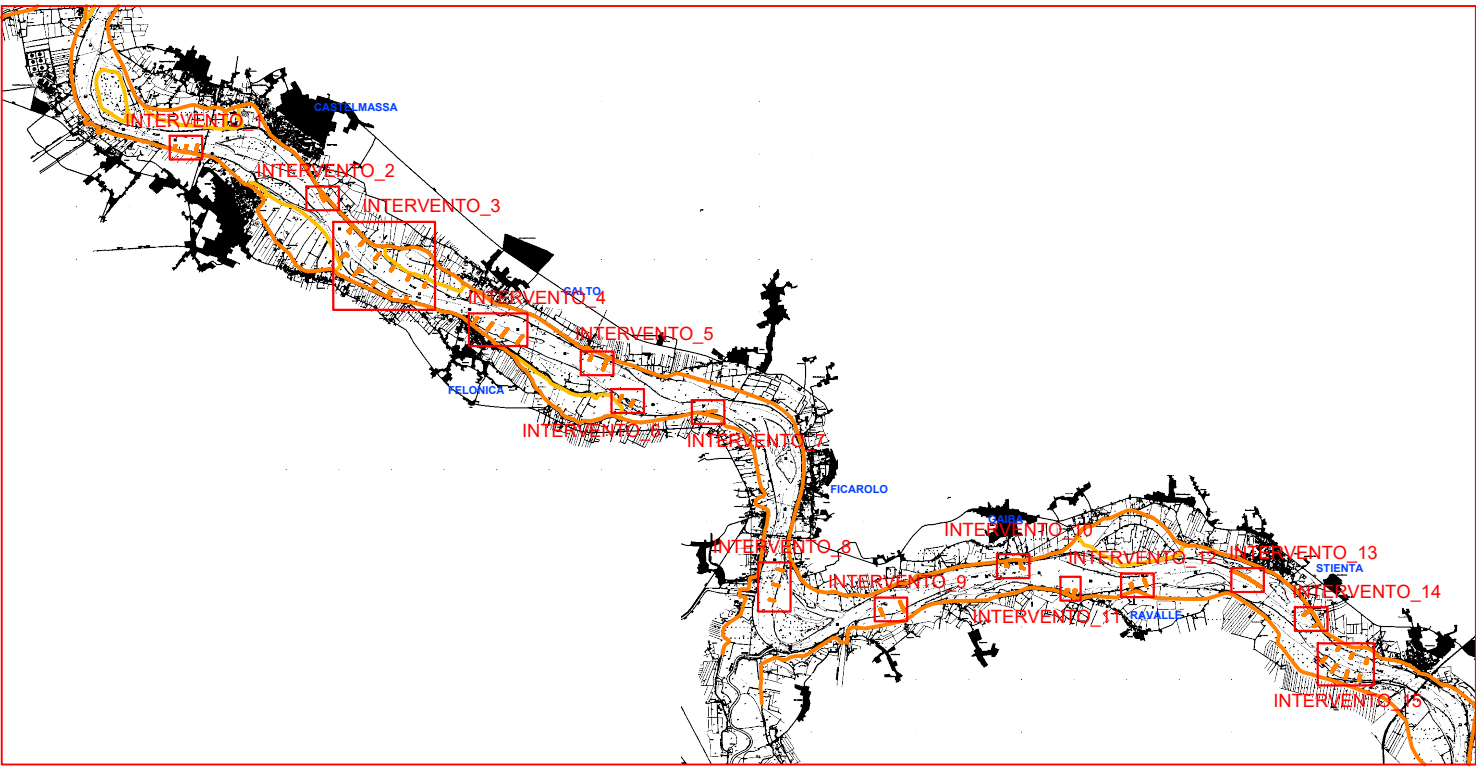


PROGRESSIVE TERRENO	0.00	0.00	5.67	11.13	16.61	21.76	27.54	33.79	35.22
QUOTE TERRENO	6.12	6.12	6.08	6.09	6.10	6.14	6.27	6.21	6.21

PENNELLO_7dx
Sez. 3
Q.Rif. : -5.00



PROGRESSIVE TERRENO	0.00	5.14	10.34	15.77	22.15	28.53	33.65	39.16	45.54	51.92	57.37	62.55	68.30	74.55	79.57	85.95	92.33	98.71	104.23	104.70
QUOTE TERRENO	6.20	6.17	6.16	6.14	6.11	6.09	6.07	6.05	6.03	6.01	5.99	5.97	6.19	8.12	10.95	13.13	15.91	18.60	18.96	



KEY PLAN

LEGENDA:

- +6.70 Quota coronamento pennello di navigazione
- Sedime pennello di navigazione
- Curve di livello (passo 1-5 metri)



FIUME PO

REGIMAZIONE A CORRENTE LIBERA DELL'ALVEO DI MAGRA DEL PO PER LE NAVI DI CLASSE Va CEMT DA FOCE MINCIO FINO A VALLE DI FERRARA

COMPLETAMENTO INTERVENTO TRA REVERE E FERRARA - PARTE I

CUP: B49J21028320001

IMPORTO FINANZIAMENTO: 24.166.666,67 Euro

Progetto di Fattibilità
Tecnica ed Economica

Resp. del procedimento (R.U.P.): Ing. Alessio Picarelli

Oggetto: OPERE DI NAVIGAZIONE
INTERVENTO N°3
PENNELLI N°5DX: PIANTE E SEZIONI

B.03.m
1:200

Rif. Progetto Definitivo: B.03.m

02 Revisione
01 Revisione
00 Emissione

DICEMBRE 2018

Progetto R.T.I.:

Capogruppo mandataria:

Binini Partners S.r.l.
via Gazzata, 4
42121 Reggio Emilia
tel +39.0522.580.578
C.F. e P.IVA e R.I. 02409150352



Mandanti:

