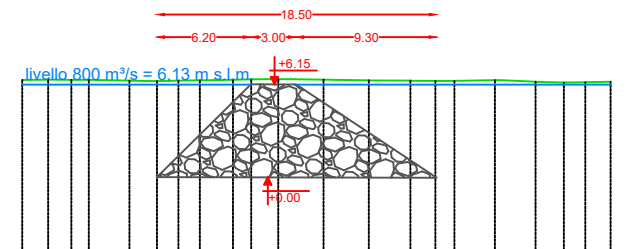


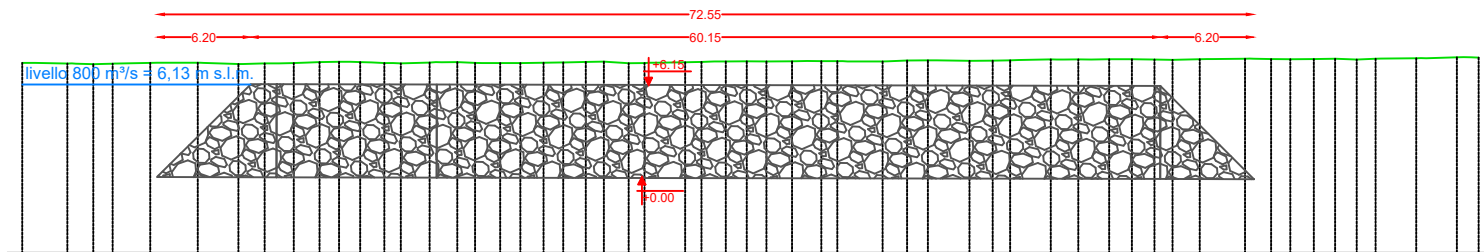
SEZIONI INTERVENTO N°3 - PENNELLI N°2 - SPONDA DESTRA - SCALA 1:500

PENNELLO_3dx
Sez. 2
Q.Rif. : -5.00



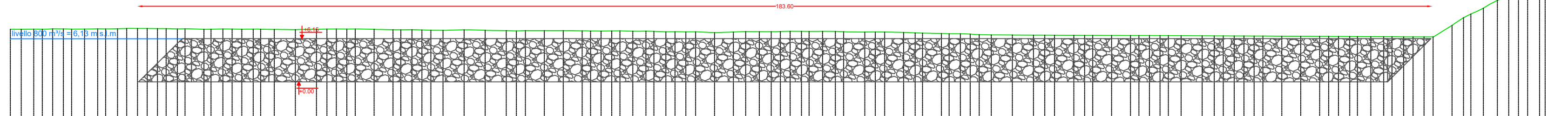
PROGRESSIVE TERRENO	0.00	7.09	12.46	17.84	22.93	28.59	33.95	38.92
QUOTE TERRENO	6.44	6.46	6.39	6.43	6.49	6.41	6.38	6.32

PENNELLO_3dx
Sez. 3
Q.Rif. : -5.00

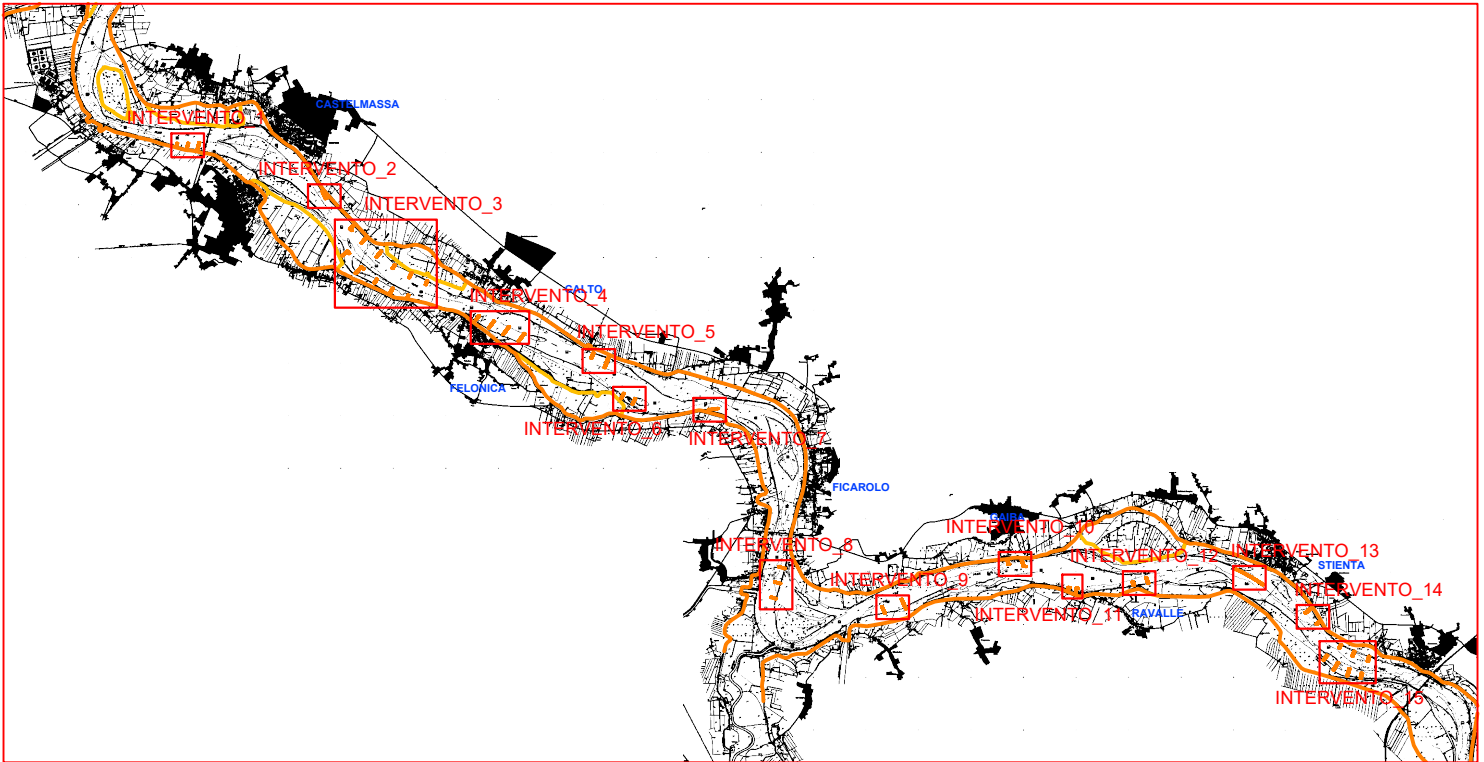


PROGRESSIVE TERRENO	0.00	5.98	11.61	16.98	22.35	27.36	32.94	38.47	43.85	49.22	54.27	59.90	65.34	70.71	76.08	81.18	86.83	92.20	96.33
QUOTE TERRENO	7.56	7.55	7.51	7.57	7.53	7.61	7.61	7.55	7.60	7.66	7.67	7.73	7.73	7.78	7.76	7.84	7.83	7.87	7.91

PENNELLO_3dx
Sez. 4
Q.Rif. : -5.00



PROGRESSIVE TERRENO	0.00	5.32	10.54	16.53	22.13	27.50	32.89	37.89	43.49	49.00	54.37	59.74	64.80	70.45	75.86	81.23	86.60	91.99	97.35	102.72	108.09	113.47	118.82	124.21	129.59	134.96	140.33	145.35	151.08	156.45	161.82	167.19	172.31	177.94	183.31	188.68	194.06	199.27	204.80	210.18	215.55	218.04
QUOTE TERRENO	7.48	7.49	7.54	7.53	7.60	7.69	7.69	7.67	7.68	7.53	7.42	7.34	7.40	7.29	7.30	7.26	7.26	7.16	7.13	7.09	7.15	7.18	7.12	7.09	6.94	6.85	6.88	6.85	6.63	6.61	6.59	6.57	6.54	6.52	6.49	6.47	6.43	6.41	6.04	11.05	12.84	13.07



KEY PLAN

- LEGENDA:
- +6.70 Quota coronamento pennello di navigazione
 - Sedime pennello di navigazione
 - Curve di livello (passo 1-5 metri)



FIUME PO

**REGIMAZIONE A CORRENTE LIBERA
DELL'ALVEO DI MAGRA DEL PO PER LE
NAVI DI CLASSE Va CEMT DA FOCE
MINCIO FINO A VALLE DI FERRARA**

COMPLETAMENTO INTERVENTO TRA REVERE E FERRARA - PARTE I

CUP: B49J21028320001

IMPORTO FINANZIAMENTO: 24.166.666,67 Euro

**Progetto di Fattibilità
Tecnica ed Economica**

Resp. del procedimento (R.U.P.): Ing. Alessio Picarelli

Oggetto: OPERE DI NAVIGAZIONE
INTERVENTO N°3
PENNELLI N°2DX: PIANTE E SEZIONI

B.03.h
1:200

Rif. Progetto Definitivo: B.03.h

02 Revisione
01 Revisione
00 Emissione

B.03.h

Progetto R.T.I.:

Capogruppo mandataria:

Binini Partners S.r.l.
via Gazzella, 4
42121 Reggio Emilia

tel +39 0522.580.578
C.F. e P.IVA e R.I. 02409150352

Mandanti:

