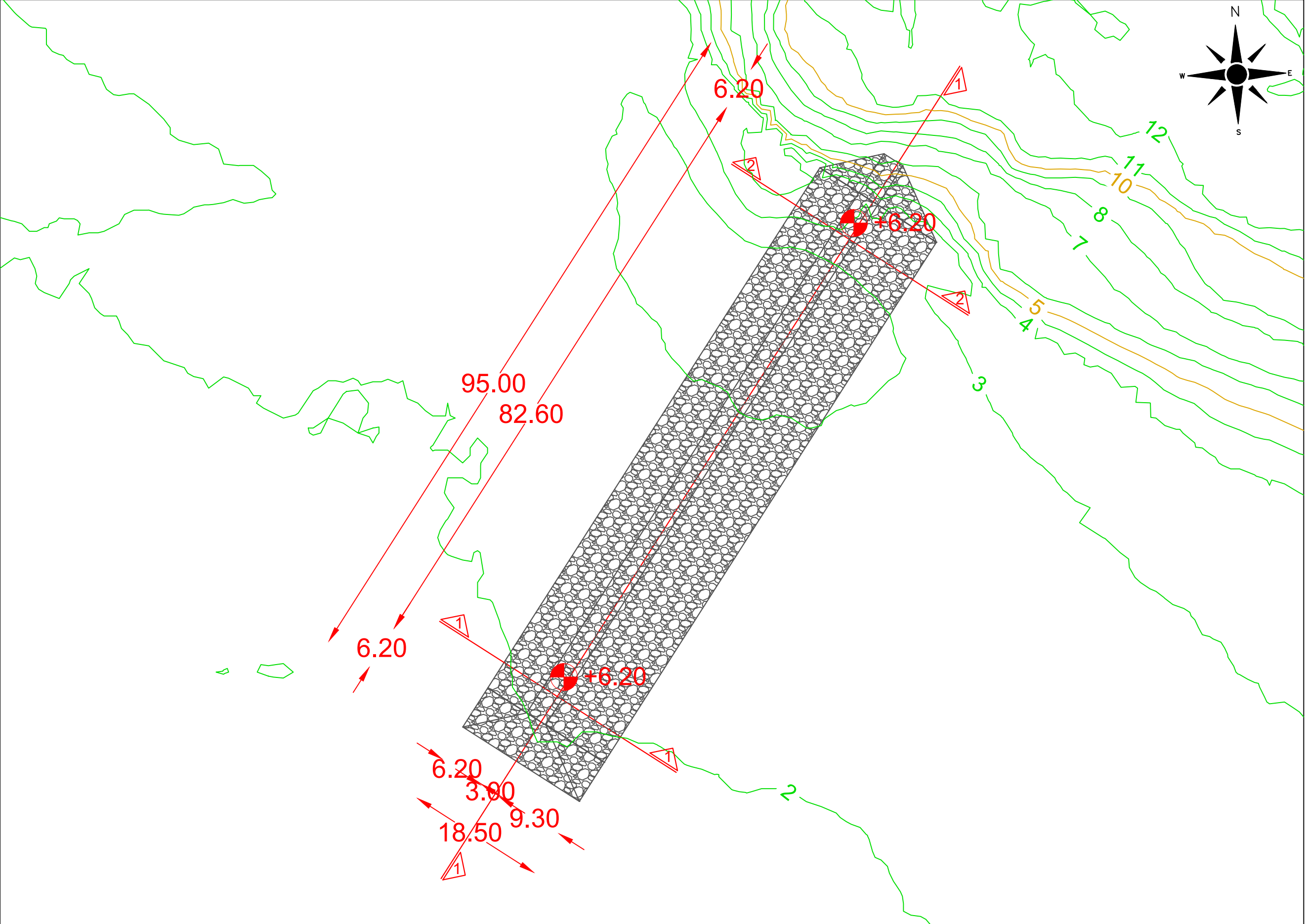
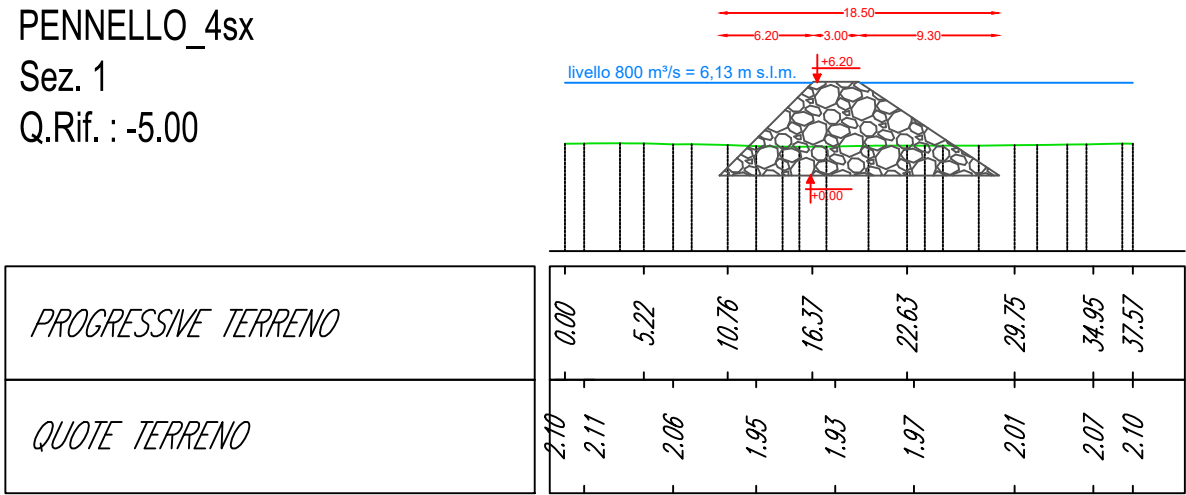


PLANIMETRIA INTERVENTO N°3 - PENNELLO N°4 - SPONDA SINISTRA - SCALA 1:500

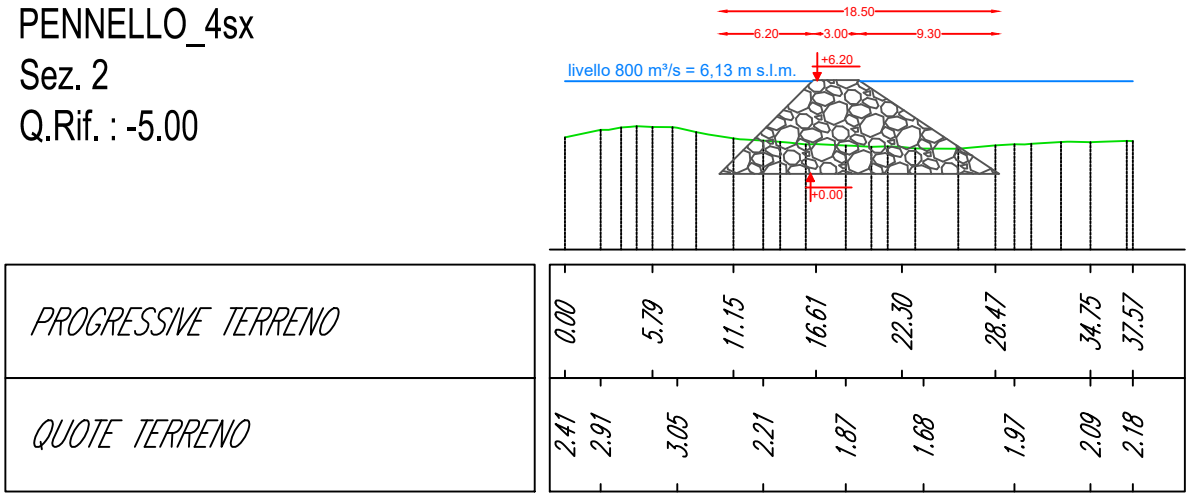


SEZIONI INTERVENTO N°3 - PENNELLO N°4 - SPONDA SINISTRA - SCALA 1:500

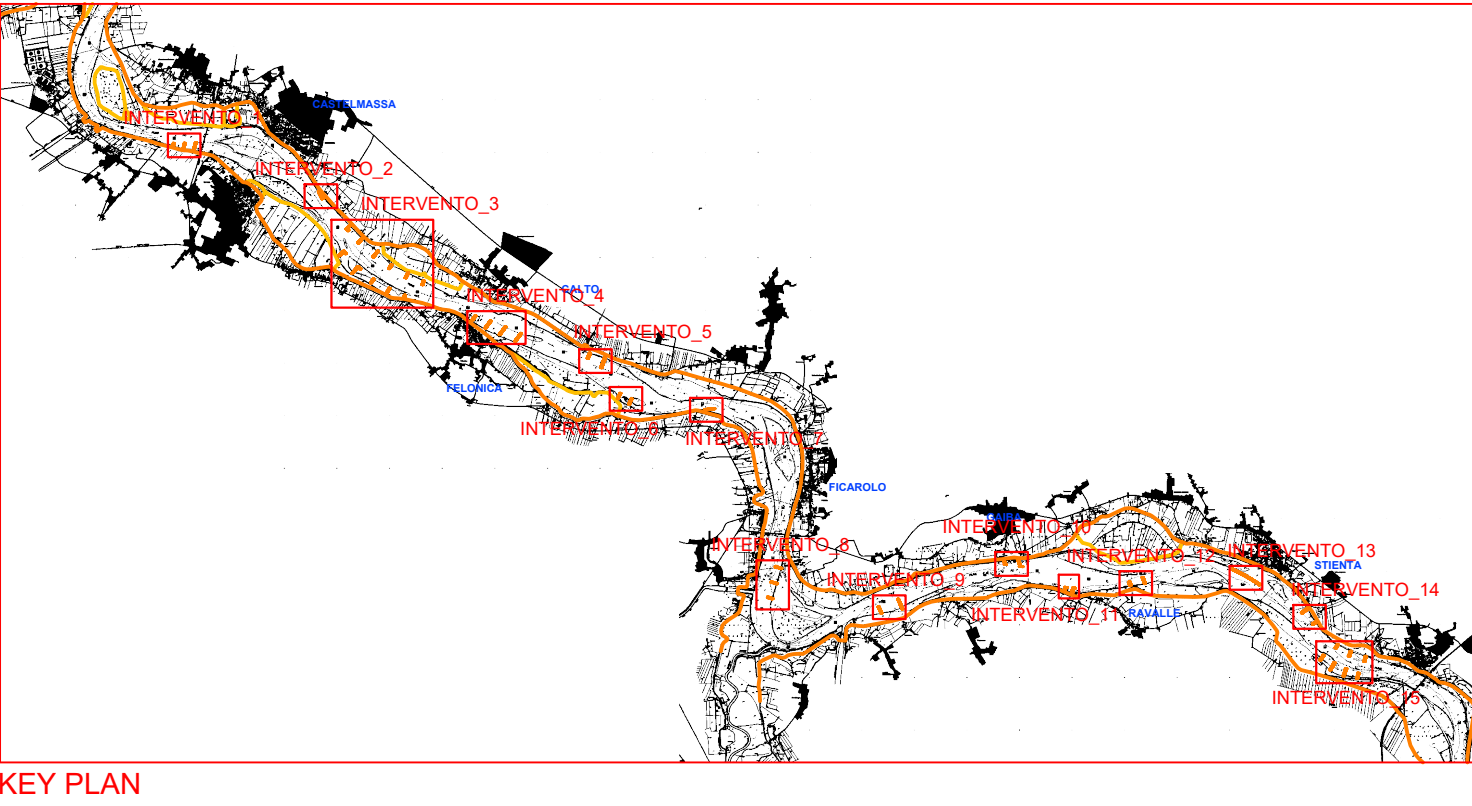
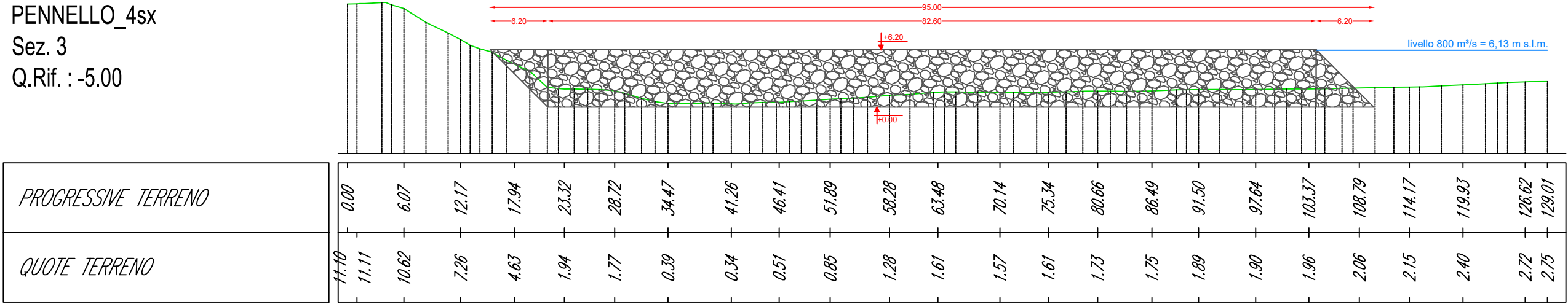
PENNELLO_4sx
Sez. 1
Q.Rif. : -5.00



PENNELLO_4sx
Sez. 2
Q.Rif. : -5.00



PENNELLO_4sx
Sez. 3
Q.Rif. : -5.00



KEY PLAN

LEGENDA:

- +6.70 Quota coronamento pennello di navigazione
- Sedime pennello di navigazione
- Curve di livello (passo 1-5 metri)



FIUME PO

REGIMAZIONE A CORRENTE LIBERA
DELL'ALVEO DI MAGRA DEL PO PER LE
NAVI DI CLASSE Va CEMT DA FOCE
MINCIO FINO A VALLE DI FERRARA

COMPLETAMENTO INTERVENTO TRA REVERE E FERRARA - PARTE I

CUP: B49J21028320001

IMPORTO FINANZIAMENTO: 24.166.666,67 Euro

Progetto di Fattibilità
Tecnica ed Economica

Resp. del procedimento (R.U.P.): Ing. Alessio Picarelli

Oggetto: OPERE DI NAVIGAZIONE
INTERVENTO N°3
PENNELLO N°4SX: PIANTE E SEZIONI

B.03.d
1:200

Rif. Progetto Definitivo: B.03.d

02 Revisione
01 Revisione
00 Emissione
DICEMBRE 2018

Progetto R.T.I.:

Capogruppo mandataria:

Binini Partners S.r.l.
via Gazzata,4
42121 Reggio Emilia
tel +39.0522.580.578
C.F. e P.IVA e R.I. 02409150352



Mandanti:

