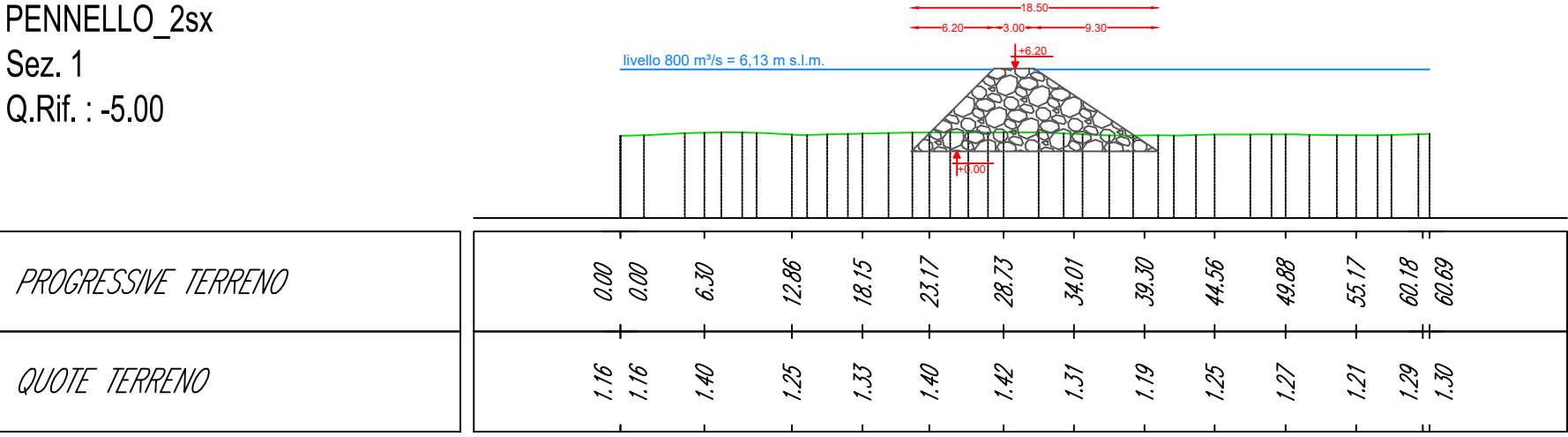
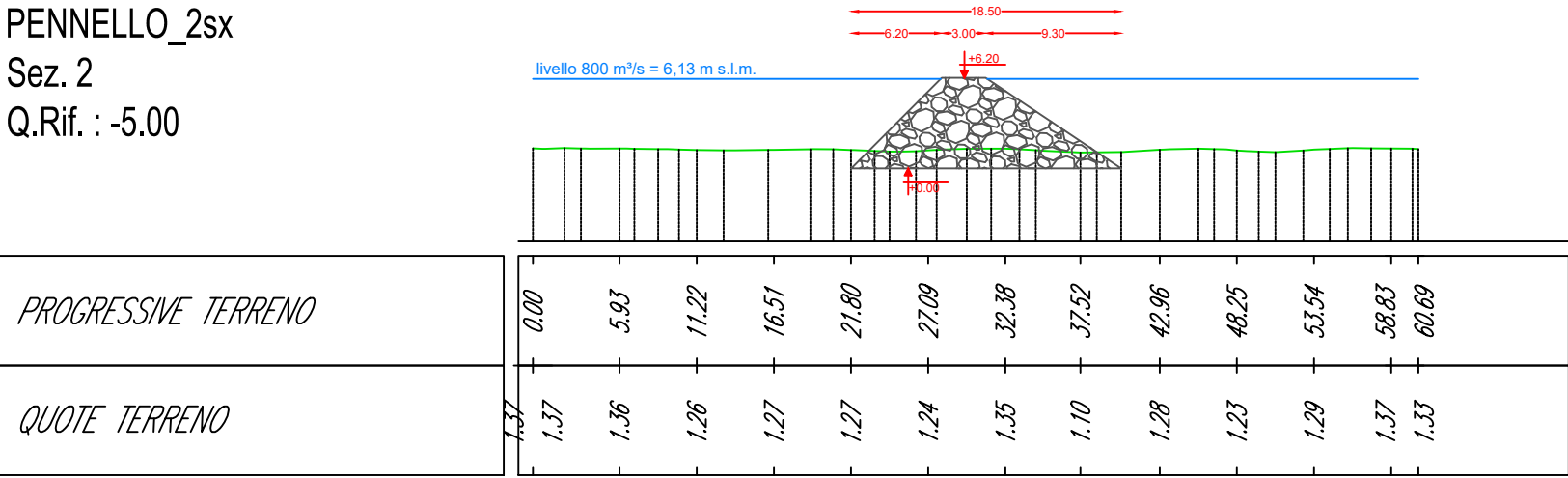


SEZIONI INTERVENTO N°3 - PENNELLO N°2 - SPONDA SINISTRA - SCALA 1:500

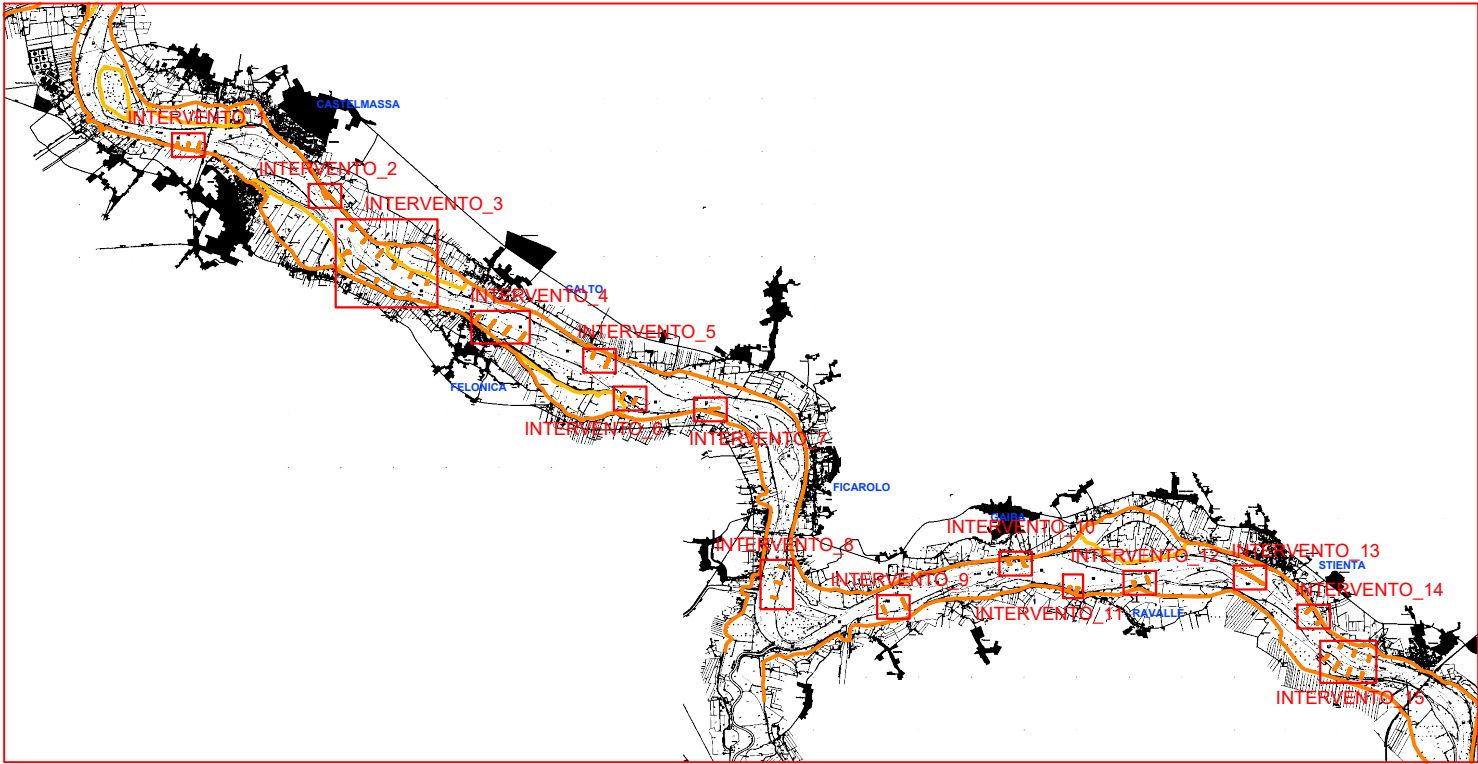
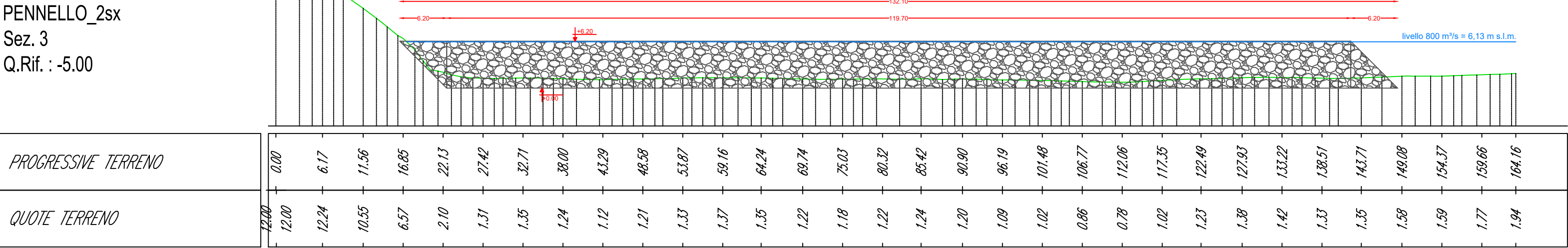
PENNELLO\_2sx  
Sez. 1  
Q.Rif. : -5.00



PENNELLO\_2sx  
Sez. 2  
Q.Rif. : -5.00



PENNELLO\_2sx  
Sez. 3  
Q.Rif. : -5.00



KEY PLAN

- LEGENDA:
- +6.70 Quota coronamento pennello di navigazione
  - Sedime pennello di navigazione
  - Curve di livello (passo 1-5 metri)



## FIUME PO

**REGIMAZIONE A CORRENTE LIBERA  
DELL'ALVEO DI MAGRA DEL PO PER LE  
NAVI DI CLASSE Va CEMT DA FOCE  
MINCIO FINO A VALLE DI FERRARA**

COMPLETAMENTO INTERVENTO TRA REVERE E FERRARA - PARTE I

CUP: B49J21028320001

IMPORTO FINANZIAMENTO: 24.166.666,67 Euro

*Progetto di Fattibilità  
Tecnica ed Economica*

Resp. del procedimento (R.U.P.): Ing. Alessio Picarelli

Oggetto: OPERE DI NAVIGAZIONE  
INTERVENTO N°3  
PENNELLI N°2SX: PIANTE E SEZIONI

B.03.b

1:200

Rif. Progetto Definitivo: B.03.b

02 Revisione  
01 Revisione  
00 Emissione

DICEMBRE 2018

Progetto R.T.I.:

Capogruppo mandataria:

Binini Partners S.r.l.  
via Gazzata, 4  
42121 Reggio Emilia

tel +39 0522 580.578  
C.F. e P.IVA e R.I. 02409150352

Mandanti:

