



Commessa:

**PR-E-1087 Lavori urgenti di messa in sicurezza  
della briglia selettiva a funzione del manufatto limitatore  
della cassa di espansione di monte del torrente Enza  
CUP B77H22000180001**



**PROGETTO ESECUTIVO - 1° STRALCIO  
CARATTERIZZAZIONE DELLO STATO DEI LUOGHI**

Monografia dei caposaldi e sistema di  
monitoraggio topografico della struttura

Scala:

**2022-1087-PR-SF.05.3**

Tav.

REVISIONE	DATA	DESCRIZIONE	REDATTO	VERIFICATO	APPROVATO
00	14.11.2022	Emissione	RR	RR	RR

I PROGETTISTI



*Monica Larocca*  
Dott. Ing. Monica Larocca

IL RUP

MONOGRAFIE CAPOSALDI ALTIMETRICI  
UBICAZIONE CAPOSALDO

Caposaldo numero

CS 1

- ☐ Manufatto
- ☐ FENO
- ☐ PILASTRINO
- ☐ BORCHIA
- ☒ CHIDO

Coordinate

EST 614018.85

NORD 4951154.12

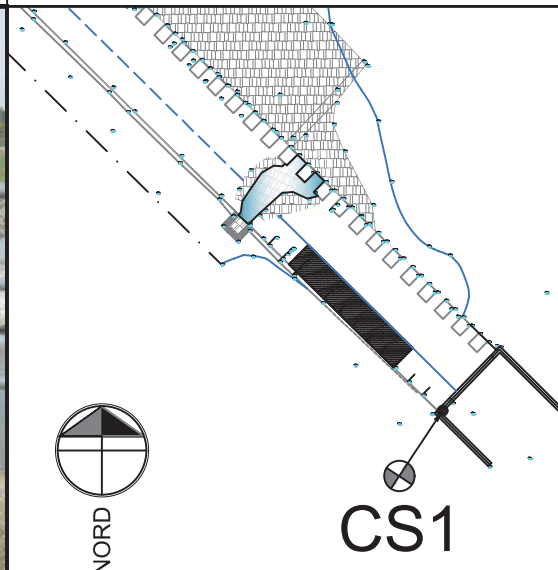
Quota

Slmm. 93.45

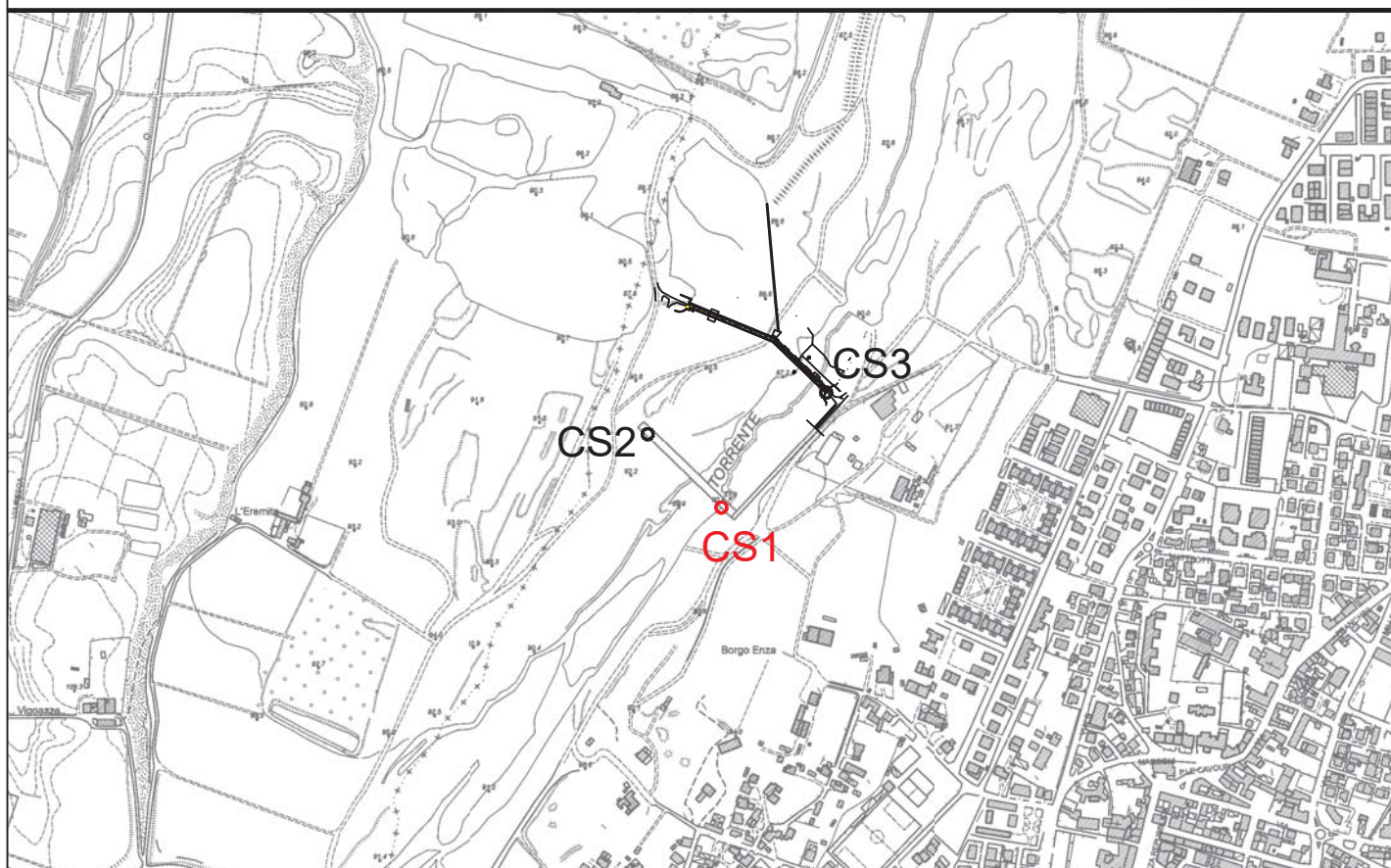
- FOTO -



SCHEMA PLANIMETRICO



- PANORAMICA -



NOTE

N.B.: Coordinate sistema WGS84/ETRF2000; quote s.l.m.



MONOGRAFIE CAPOSALDI ALTIMETRICI  
UBICAZIONE CAPOSALDO

Caposaldo numero

CS 2

- ☐ Manufatto
- ☐ FENO
- ☐ PILASTRINO
- ☐ BORCHIA
- ☒ CHIODO

Coordinate


EST 613919.22

NORD 4951253.82

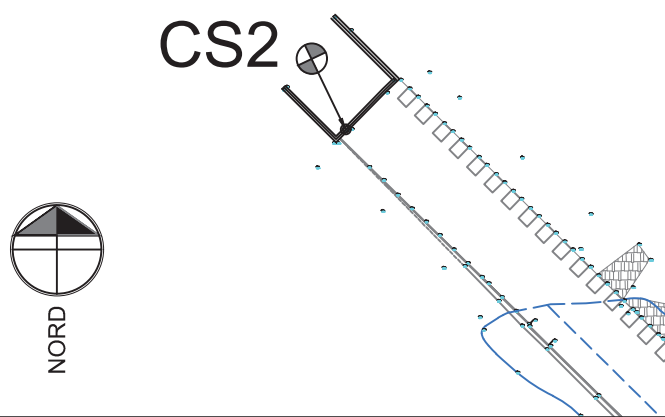
Quota

Slmm. 93.39

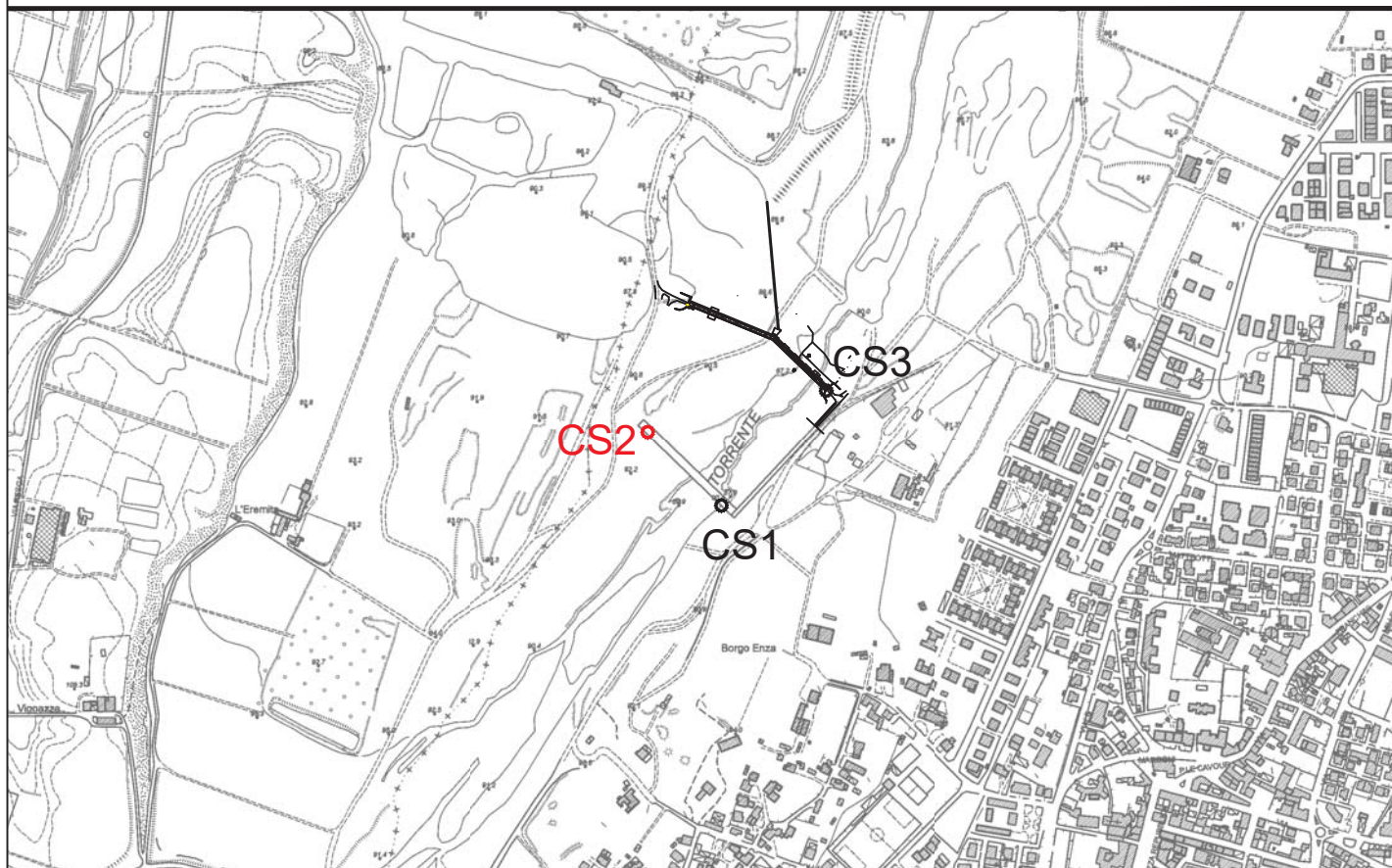
- FOTO -



SCHEMA PLANIMETRICO



- PANORAMICA -



NOTE

N.B.: Coordinate sistema WGS84/ETRF2000; quote s.l.m.

MONOGRAFIE CAPOSALDI ALTIMETRICI  
UBICAZIONE CAPOSALDO

Caposaldo numero

CS 3

- ☐ Manufatto
- ☐ FENO
- ☐ PILASTRINO
- ☐ BORCHIA
- ☒ CHIDO

Coordinate

EST 614160.20

NORD 4951309.90

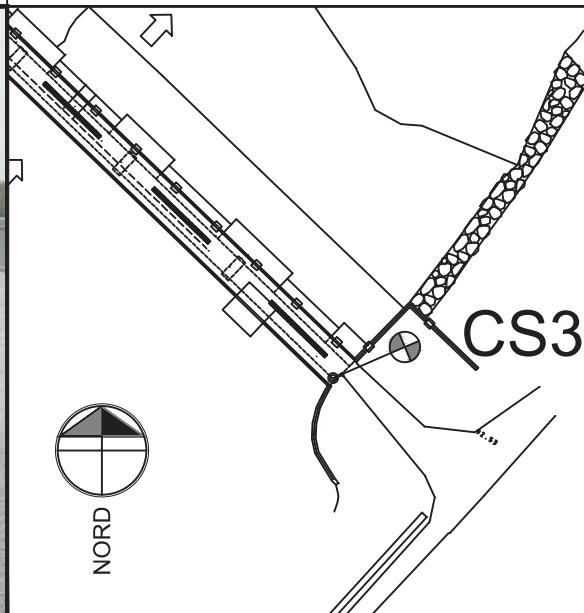
Quota

Slmm. 92.95

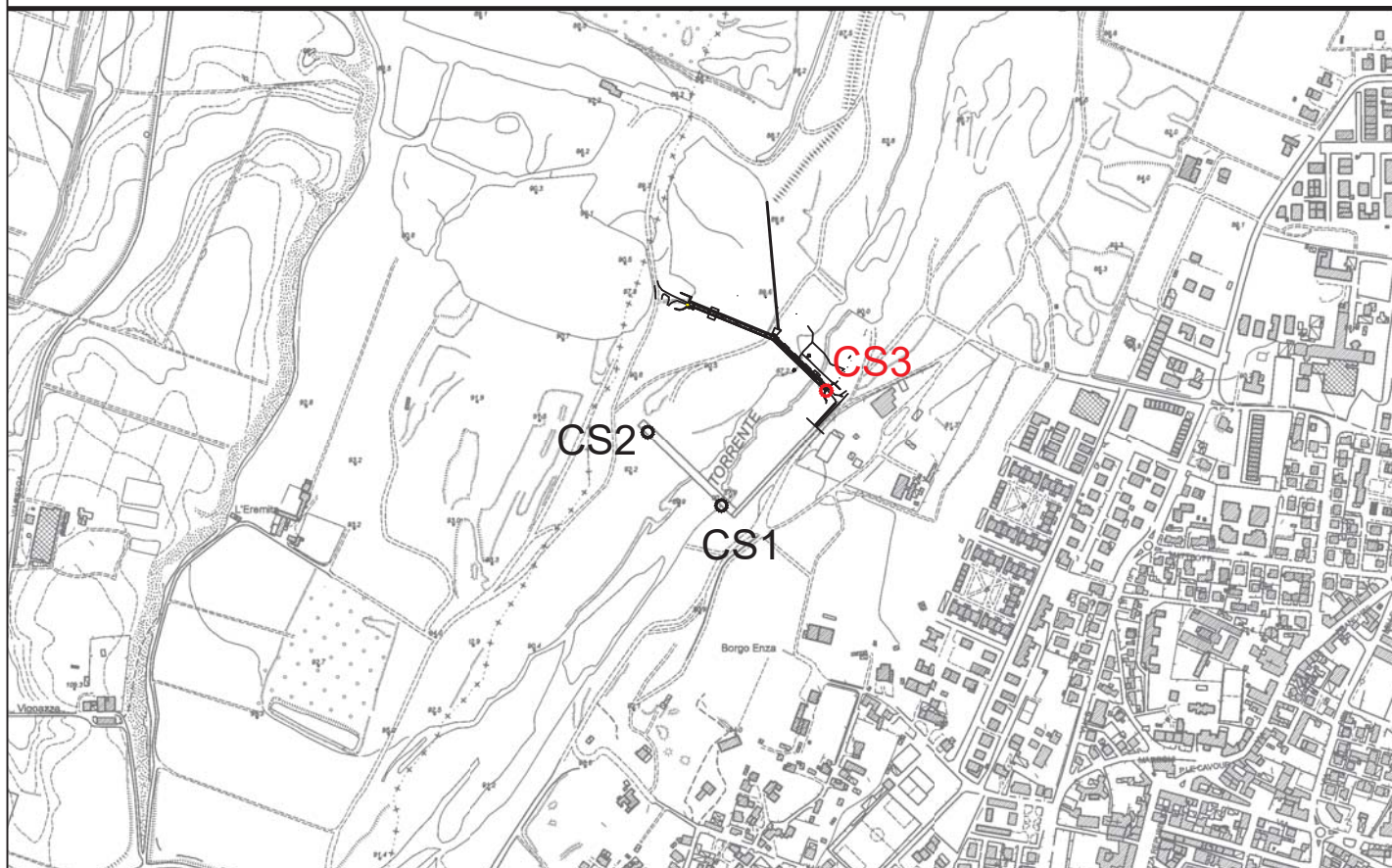
- FOTO -



SCHEMA PLANIMETRICO



- PANORAMICA -



NOTE

N.B.: Coordinate sistema WGS84/ETRF2000; quote s.l.m.