





Distanza sezioni	U.M.	Q.tà
Distanza progressiva	m	12148.57
Distanza da Sezione successiva	m	406.37



-  Asportazione di cotico erboso
-  Sezione di sbancamento arginale
-  Sezione di rinterro arginale
-  Rinterro con terreno da coltivare
-  Sede stradale di progetto
-  Lunghezza di asportazione del cotico erboso
-  Profilo argine allo stato esistente
-  Profilo argine allo stato di progetto
-  Quota livello idrico SIMPO '82
-  Linea saturazione SIMPO'82 (p. 1:5)

Criticità arginale per sormonto:

- |   |  |
|---|--|
|  | Assente: $F \geq 1,00$ m                 |
|  | Bassa: $0,70\text{m} \leq F \leq 1,00$ m |
|  | Media: $0,30\text{m} \leq F \leq 0,70$ m |
|  | Alta: $F \leq 0,30$ m                    |

Distanza sezioni	U.M.	Q.tà
Distanza progressiva	m	12554.94
Distanza da Sezione successiva	m	205.11

