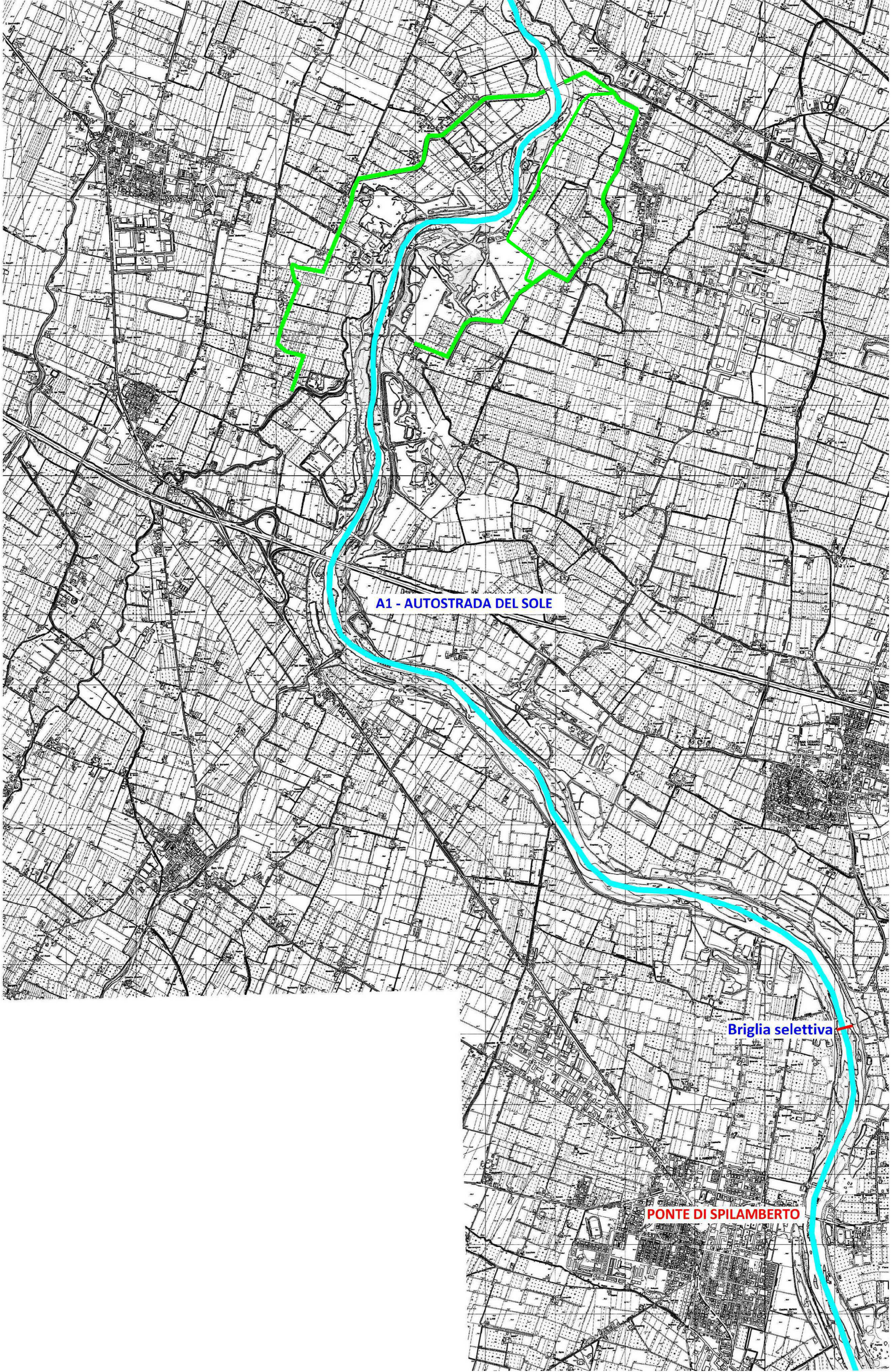


2° Presidio Territoriale Idraulico  
Planimetria 1 di 4

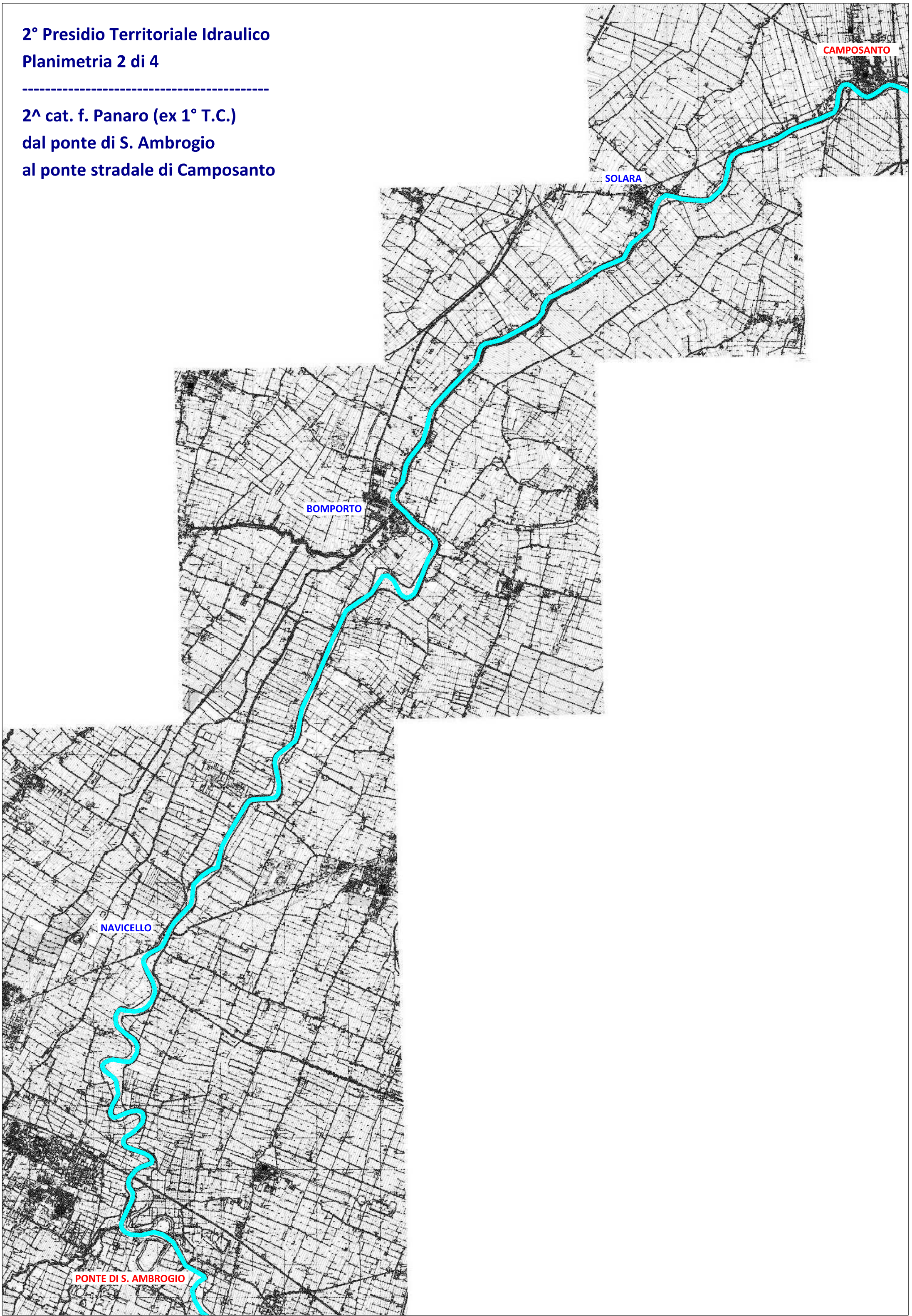
3^ cat. f. Panaro e Cassa d'Esp.ne  
dal ponte di Spilamberto  
al ponte di S. Ambrogio





2° Presidio Territoriale Idraulico  
Planimetria 2 di 4

2^ cat. f. Panaro (ex 1° T.C.)  
dal ponte di S. Ambrogio  
al ponte stradale di Camposanto

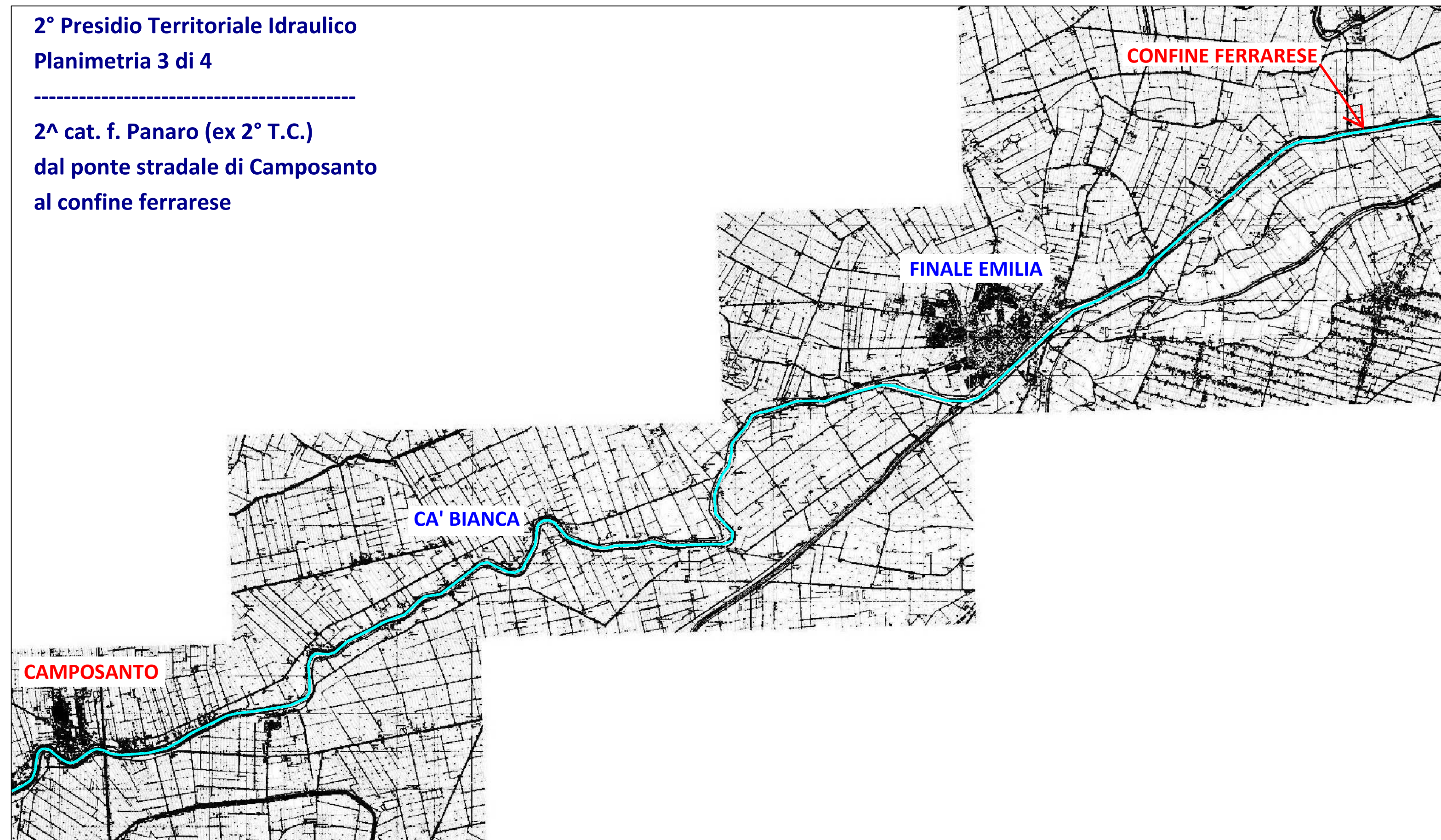




## 2° Presidio Territoriale Idraulico

### Planimetria 3 di 4

2^ cat. f. Panaro (ex 2° T.C.)  
dal ponte stradale di Camposanto  
al confine ferrarese





## Cavi Argine e Minutara (da via Munarola a foce Naviglio)

