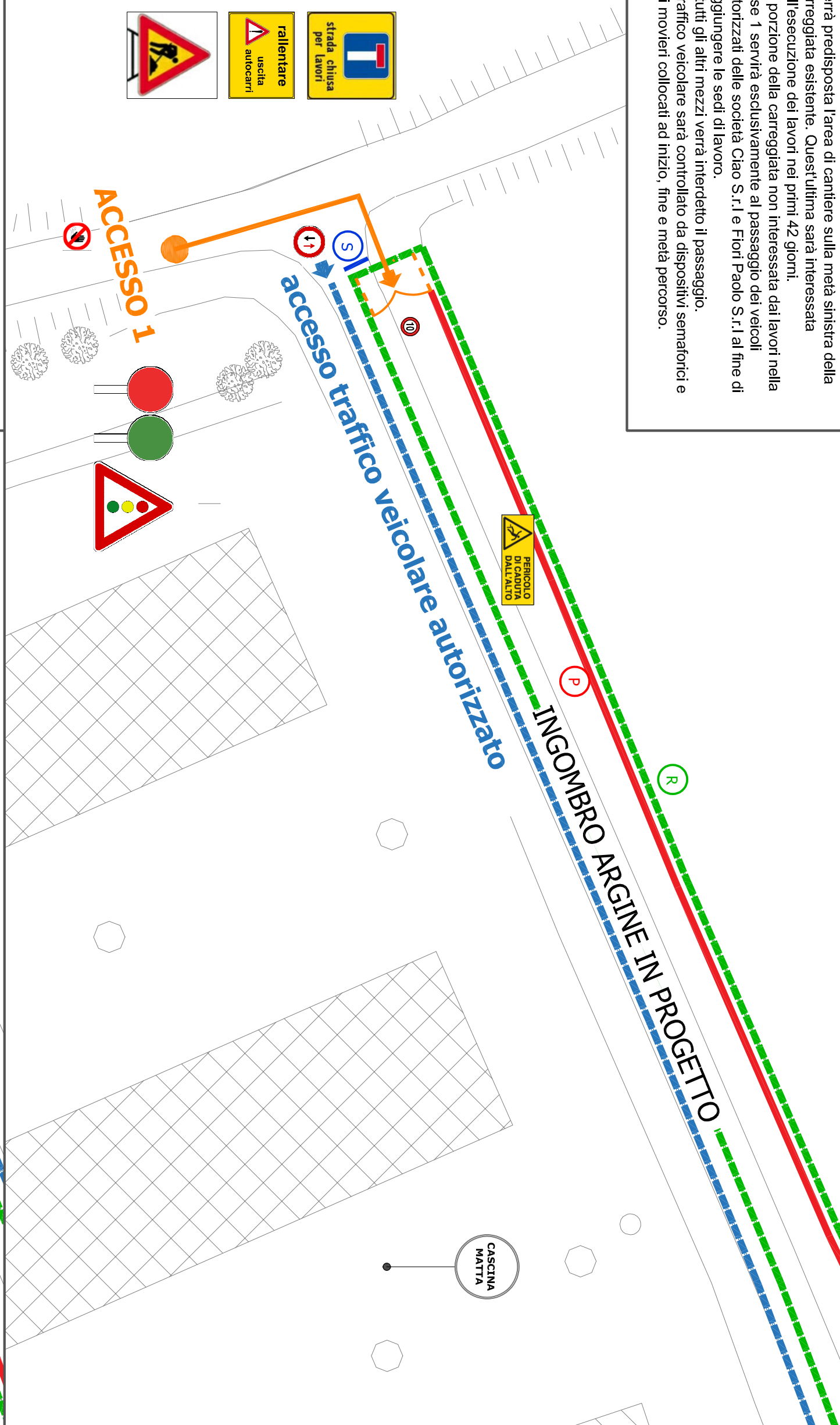
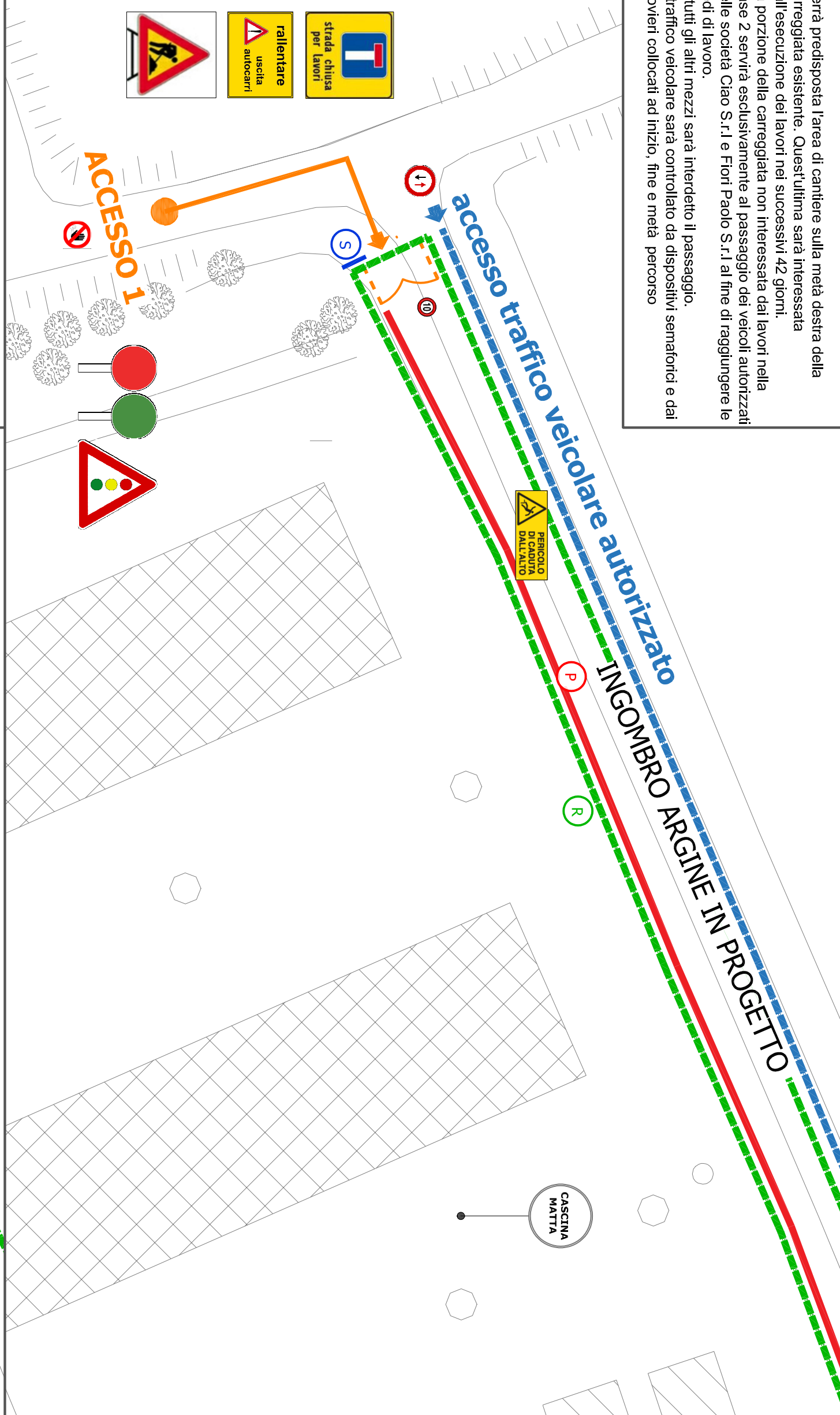
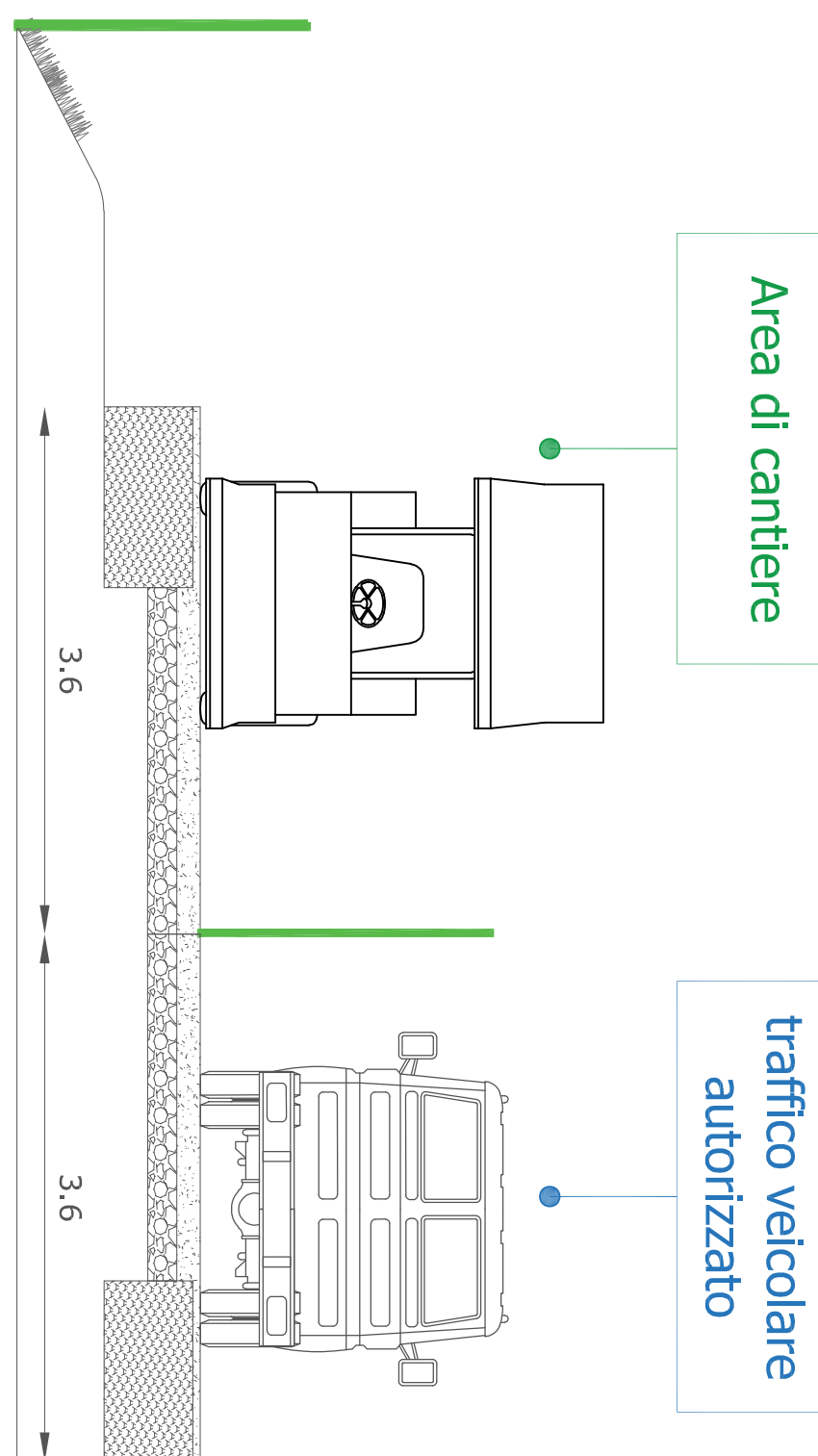


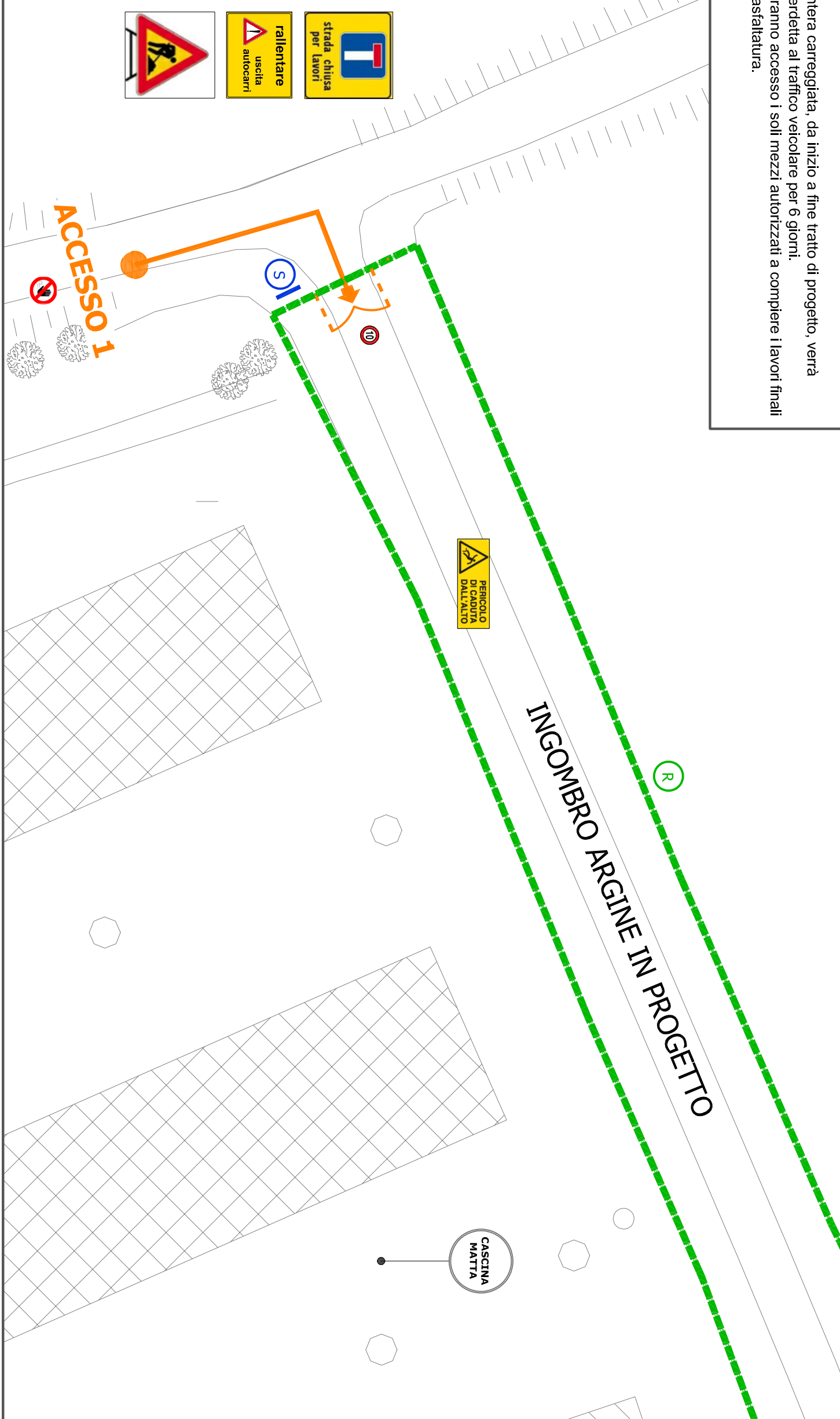
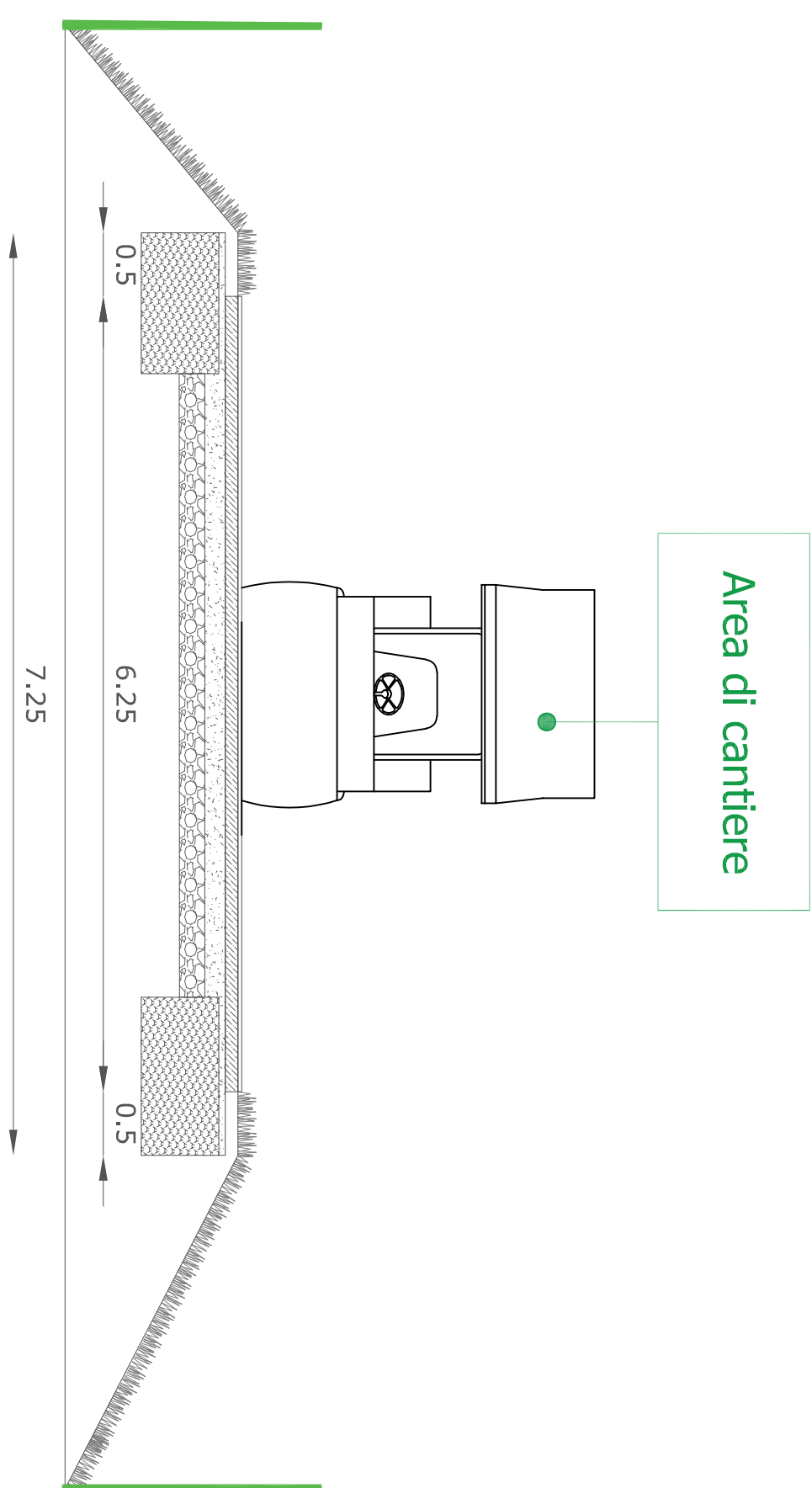
- Verrebbe sospesa l'area di cantiere sulla metà sinistra della carreggiata esistente. Quest'ultima sarà interessata dall'esecuzione dei lavori nei primi 42 giorni.
- La fase 1 della carreggiata non interessata dai lavori nella P.zza 1 serve esclusivamente al passaggio dei veicoli appartenenti della società Cio S.r.l. e Fiori Paolo S.r.l. in fine di raggiungere le sedi di lavoro.
- A tutti gli altri mezzi verrà interdetto il passaggio.
- Il traffico veicolare sarà controllato da dispositivi semaforici e dai movimenti collocati ad inizio, fine e metà percorso.



- Verrà predisposta l'area di cantiere sulla metà destra della carreggiata esistente. Questi ultimi saranno interessati dall'esecuzione dei lavori nei successivi 42 giorni.
- La porzione della carreggiata non interessata dai lavori nella Fase 2 servirà esclusivamente al passaggio dei veicoli autotrasportatori della società Ciaro S.r.l. e Fiori Paolo S.r.l. al fine di raggiungere sedi di lavoro.
- A tutti gli altri mezzi sarà interdetto il passaggio.
- Il traffico veicolare sarà controllato da dispositivi semaforici ai nodi di ingresso e di uscita, mentre la metà percorsa dai motoveicoli collocati ad inizio, fine e metà percorso



- L'intera carreggiata, da inizio a fine tratto di progetto, verrà interdetta al traffico veicolare per 6 giorni.
- Avranno accesso i soli mezzi autorizzati a compiere i lavori finali di asfaltatura.



LAVORAZIONE IN PROGETTO

1. Preparazione delle aree di cantiere con :
 - realizzazione recinzioni e scassi
 - scarico di sterramento e formazione di rilevato
 - esecuzione di scarpata e scarpata di scavo
 - esecuzione di scarpata di scavo, muretti e pilastri
 - costruzione di ponti
 - posa pavimentazione stradale
 - semina su scarpate arginali e banchi
 - posa segnaletica stradale
2. Rimodellamento rilevato arginale e massiccio stradale con :
 - asportazione coltata erbosa
3. Smobilitazione cantiere

LEGENDA PLANIMETRIA GENERALE

VIABILITA' INTERNA DI CANTIER

(in corrispondenza della strada bianca in progetto, che affiancherà l'argine maestro)

VIABILITA' ESTERNA AL CANTIERE (mediante metà carreggiata)

LIMITI AREA DI CANTIERE **R** RECINZIONE DI CANTIERE

SEGNALERICA DI CANTIERE

NAVIGATORE - INTERO TRATTO



PROGETTO ESECUTIVO



Agenzia Interregionale per il fiume Po


PERIZIA 3362-PV-E-1123: ADEGUAMENTO IN SAGOMA DEL RILEVATO ARGINE MAESTRO DI SPONDA DESTRA DEL FIUME PO IN COMUNE DI BRESSANA BOTTARONE (PV)

CUP:B45H20000340002

ELABORATO:

STATO DI PROGETTO
Cantierizzazione e
Modalità d'esecuzione

scala:



PROGETTAZIONE:

PROTOCOLLO:

DATA:

VISTO APPROVAZIONE:

Sede operativa: Via G. Mazzini 1, 27043 Broni (PV)

Tel/Fax 0385.51584

e-mail: direttivo@ebnersas.it - ebner@pec.it

Sito web: www.ebnersas.it

IL RESPONSABILE DEL PROCEDIMENTO:

Arch. Luigi Caligiuri

OLA:
E11