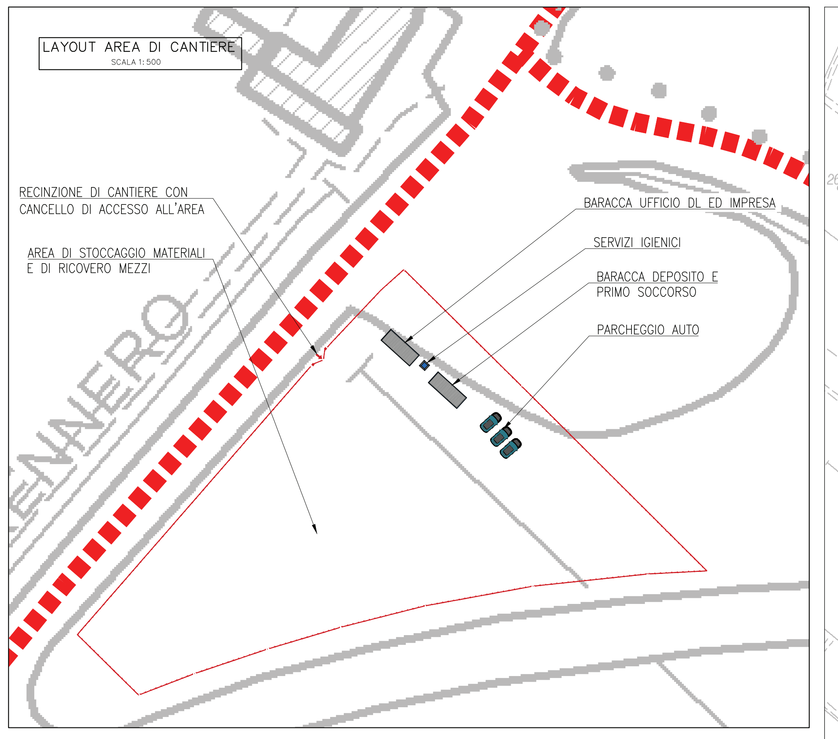

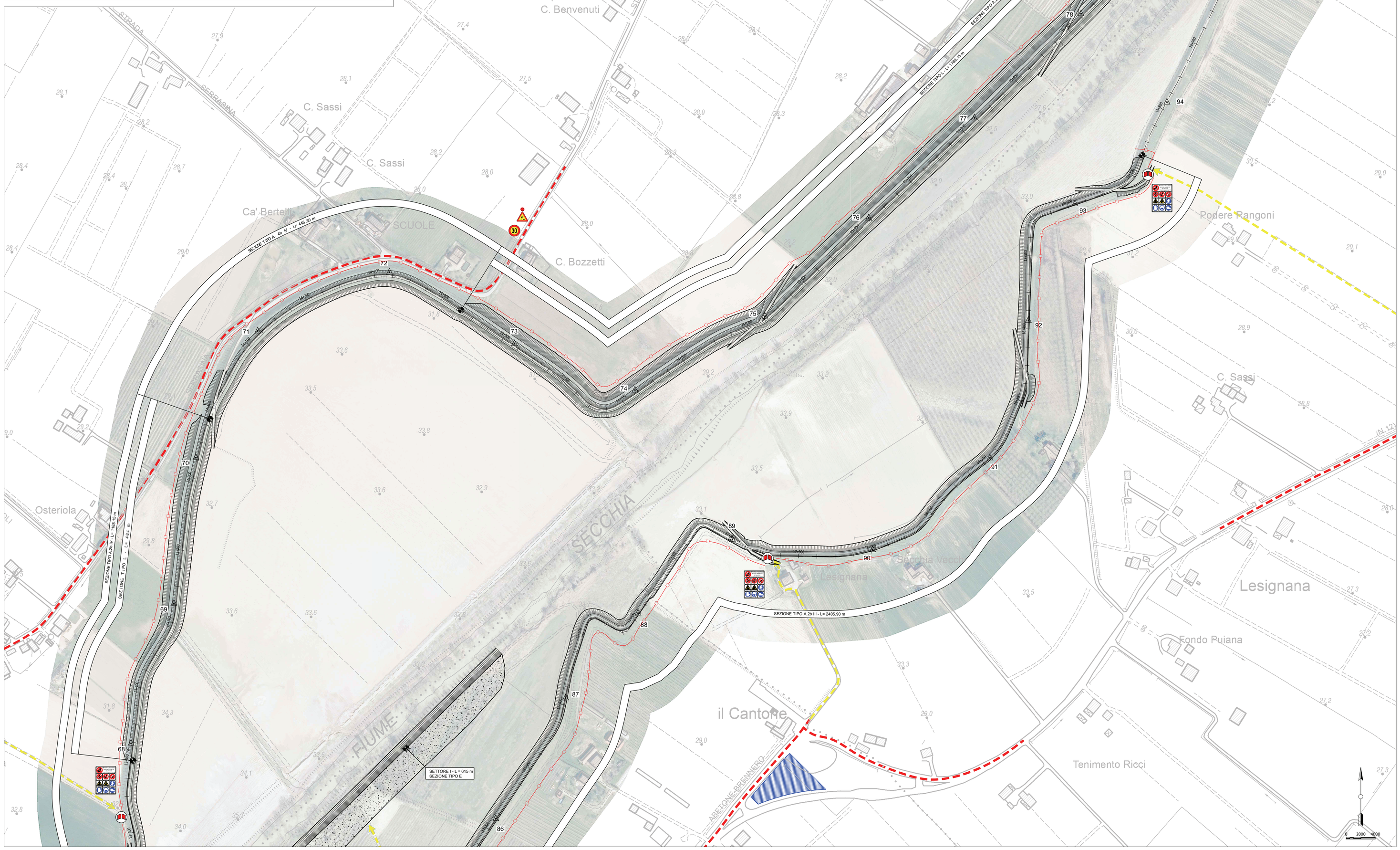

LEGENDA TEMATISMI

- Nome e confine comunale
- Asse argine esistente
- Stanti batimetrici
- Sezioni di rilievo AIPO
- Intervento di rialzo e ringrosso arginale (Sezione tipo A e B)
- Diaframmi sottili con tecnica jet-grouting monodirezionale (Sezione tipo C.1)
- Mantellata in c.a. gettato in opera (Sezione tipo C.2)
- Interventi di ripristino della mantellata in c.a. esistente (Sezione tipo C.3 e c.4)
- Scogliera in massi (Sezione tipo D)
- Intervento di riprofilatura della sezione d'alveo (Sezione tipo E)
- Ringrosso arginale lato campagna e lato fiume (Sezione tipo L)
- Consolidamento al piede con palancole metalliche (Sezione tipo H)
- Intervento escluso dal presente appalto
- Area di accantieramento
- Cancello accesso area intervento
- Segnaletica di cantiere
- Segnaletica stradale
- Recinzione di cantiere
- Viabilità pubblica di accesso alle varie aree di cantiere
- Piste di cantiere di cui prevedere la occupazione temporanea per l'accesso al fronte di lavoro

N.B. No sono riportate, per chiarezza espositiva, nella presente tavola, le piste di cantiere in corrispondenza del piede arginale, larghezza di 4 m e di cui si è comunque prevista la occupazione temporanea

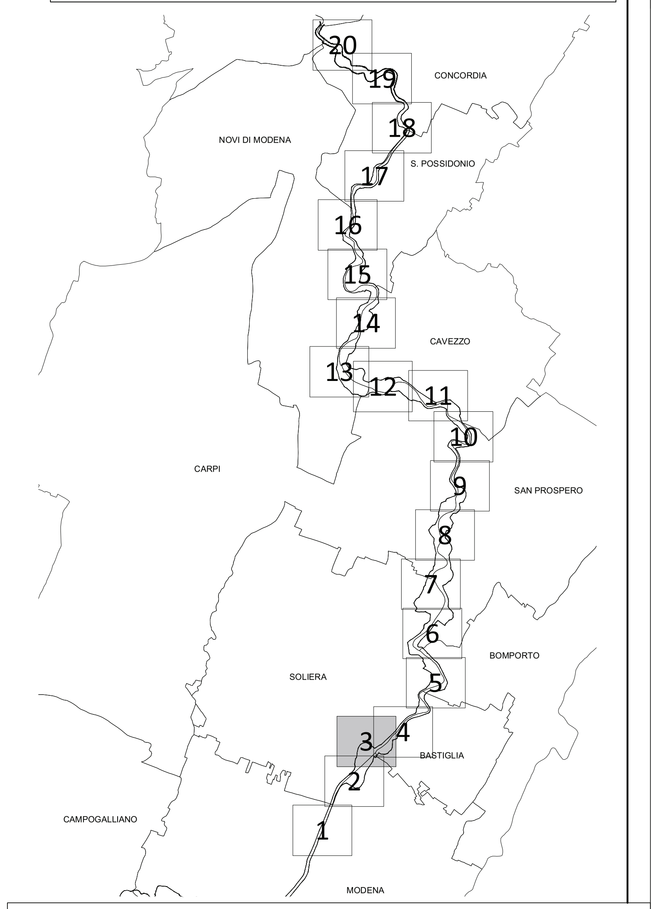

ambiente risorse territorio

AIPo Agenzia Interregionale per il fiume Po

Adeguamento strutturale e funzionale del sistema arginale difensivo tramite interventi di adeguamento in quota ed in sagoma a valle della cassa fino al confine regionale per garantire il franco di 1 metro, rispetto alla piena di TR 20 anni nello stato attuale, e la stabilità e resistenza dei rilevati (MO-E-1323)

Progetto esecutivo II° stralcio - I° lotto

Il Progettista - Responsabile di progetto e delle integrazioni e prestazioni specialistiche: *Dott. Ing. Ivo FRESIA*	Il Geologo: *Dott. Geol. Giancarlo VILLA*
Il Coordinatore per la sicurezza in fase di progettazione: *Dott Ing. Giuseppe CAMPI*	VISTO: Il Responsabile del procedimento *Dott. Ing. Federico PELLEGRINI*

approvato	Dott. Ing. Ivo Fresia
verificato	Dott. Ing. Giuseppe Campi
elaborato	Geom. Antonio de Filippis

1	AD	GC	FR	giugno 2018
0	AD	GC	FR	aprile 2018
rev.	MEs			data

codice elaborato 0690-04-12-121N-01

PIANO DI SICUREZZA

LAYOUT DI CANTIERE - TAV. 3 di 20

Scala 1:2000

E2.10.02.c

IAS 9001 IAS 14001

01PQ-Mod07
Rev. 1
Data emissione: 02.2018

www.artambiente.org