





**LEGENDA TEMATISMI**

	Area demaniale
	Area di occupazione temporanea
	Area di esproprio
	Area di accensione invertita



**Adeguamento strutturale e funzionale del sistema arginale difensivo** tramite interventi di adeguamento in quota ed in sagoma a valle della cassa fino al confine regionale per garantire il franco di 1 metro, rispetto alla piena di TR 20 anni nello stato attuale, e la stabilità e resistenza dei rilevati (MO-E-1323)



Progetto esecutivo 1° stralzo - 1° lotto

<p><b>PROGETTISTA</b>          STUDIO ASSOCIATO DI INGEGNERIA          ING. GIUSEPPE GAZDARIC          ING. ANTONIO MARIANI          ING. ANTONIO MARIANI          ING. ANTONIO MARIANI</p>	<p><b>PROGETTO</b>          STUDIO ASSOCIATO DI INGEGNERIA          ING. GIUSEPPE GAZDARIC          ING. ANTONIO MARIANI          ING. ANTONIO MARIANI          ING. ANTONIO MARIANI</p>
---	--

<p><b>PROGETTO</b>          STUDIO ASSOCIATO DI INGEGNERIA          ING. GIUSEPPE GAZDARIC          ING. ANTONIO MARIANI          ING. ANTONIO MARIANI          ING. ANTONIO MARIANI</p>	<p><b>PROGETTO</b>          STUDIO ASSOCIATO DI INGEGNERIA          ING. GIUSEPPE GAZDARIC          ING. ANTONIO MARIANI          ING. ANTONIO MARIANI          ING. ANTONIO MARIANI</p>
--	--

Scala 1:2000

PIANO PARTICOLARE DI ESPROPRIO

PLANIMETRIA CATASTALE - TAV. 6 di 20

E2/07/2024

www.aipopo.it