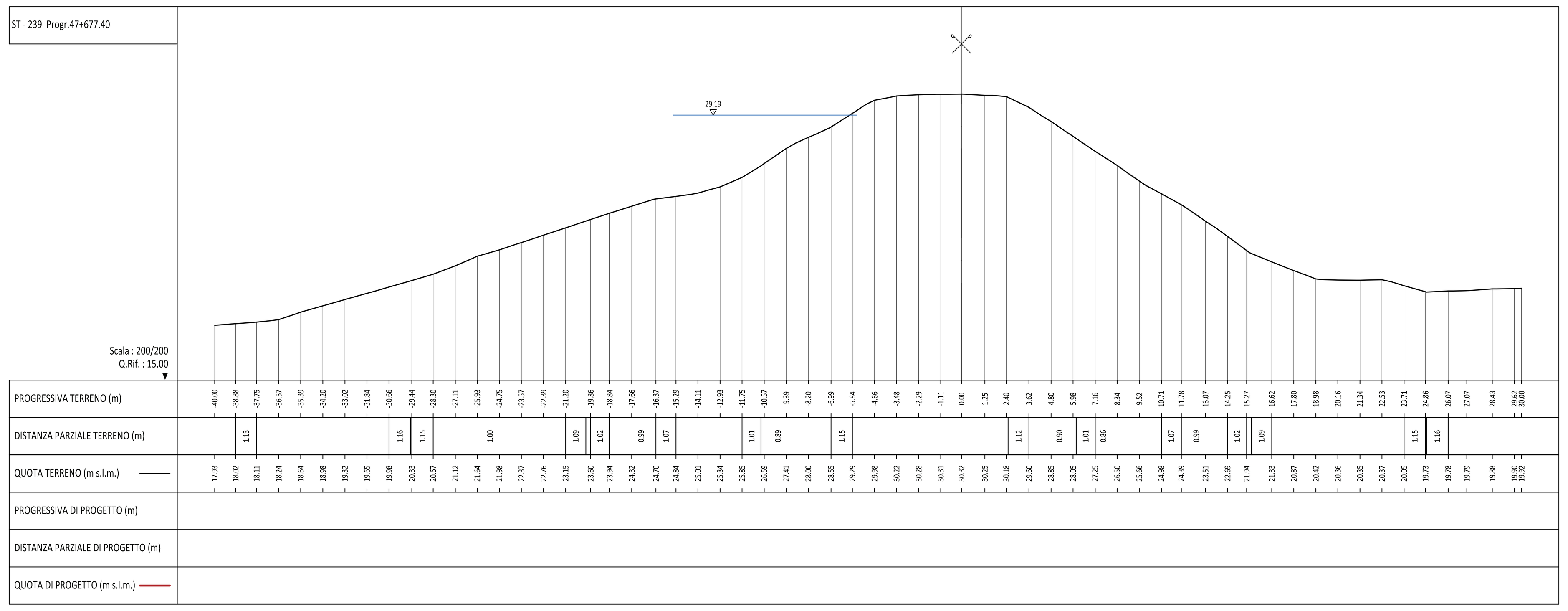

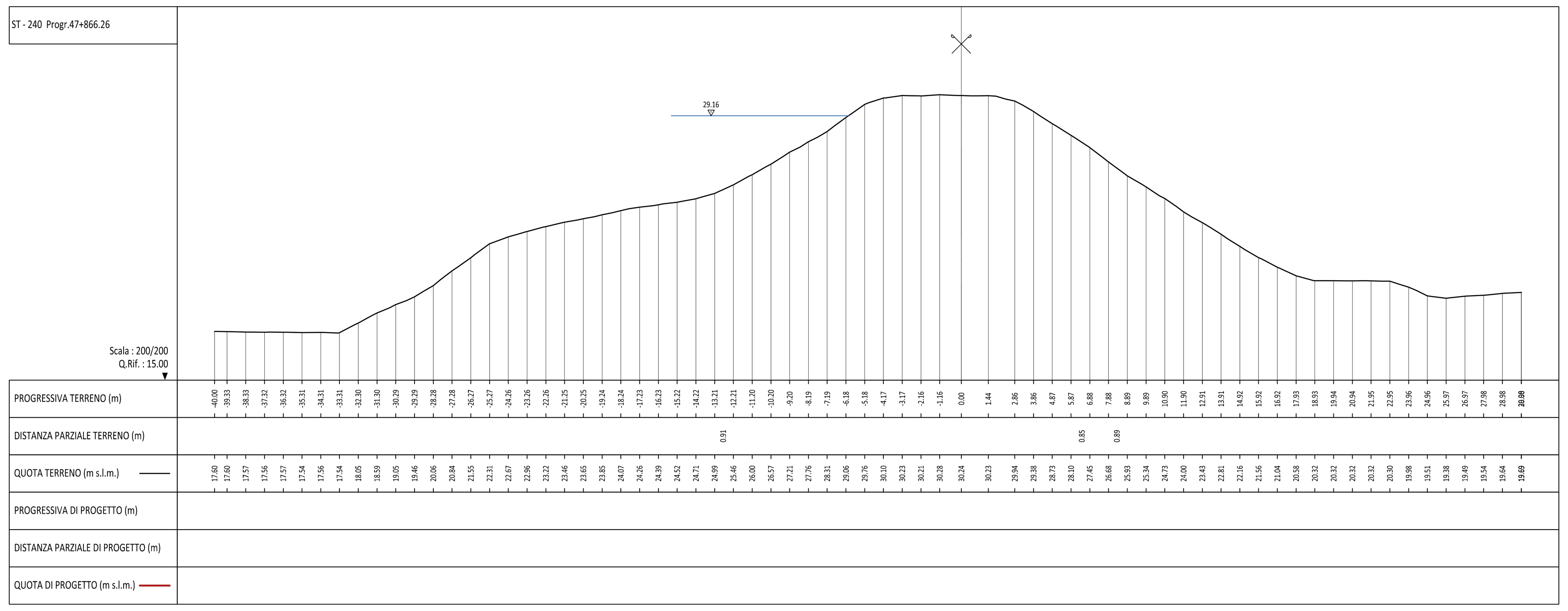

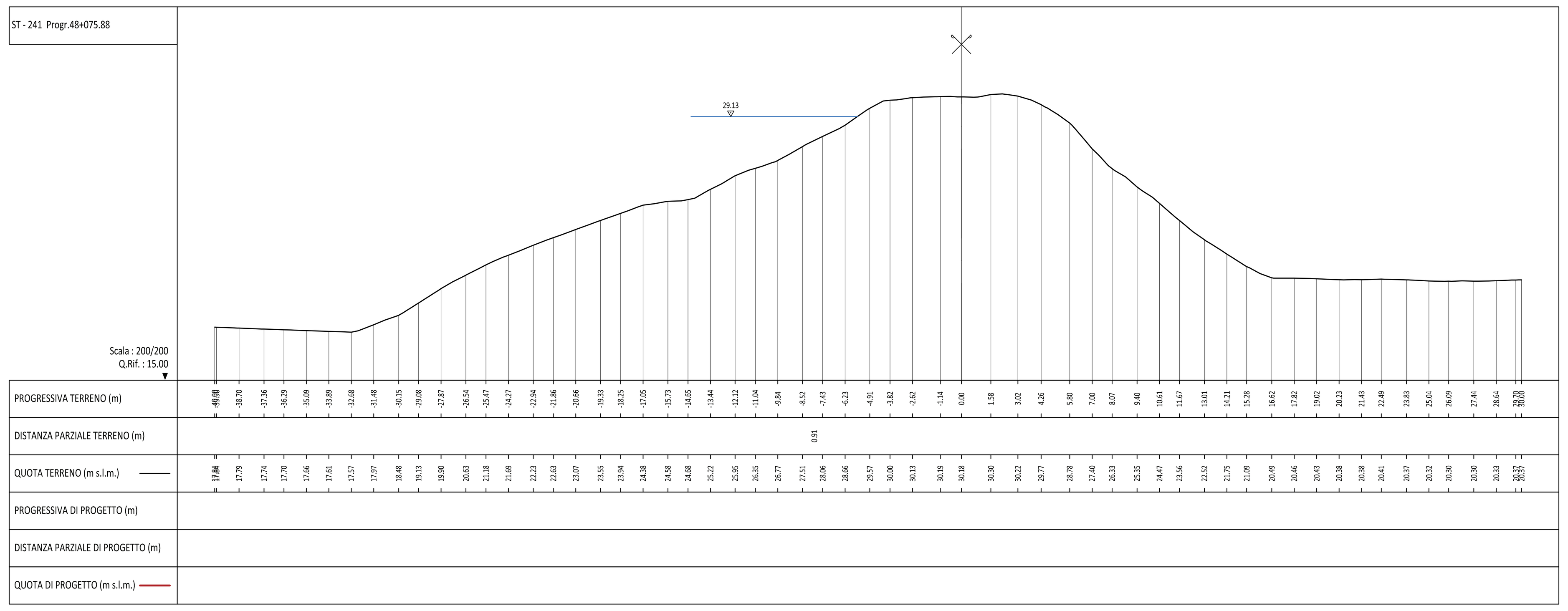

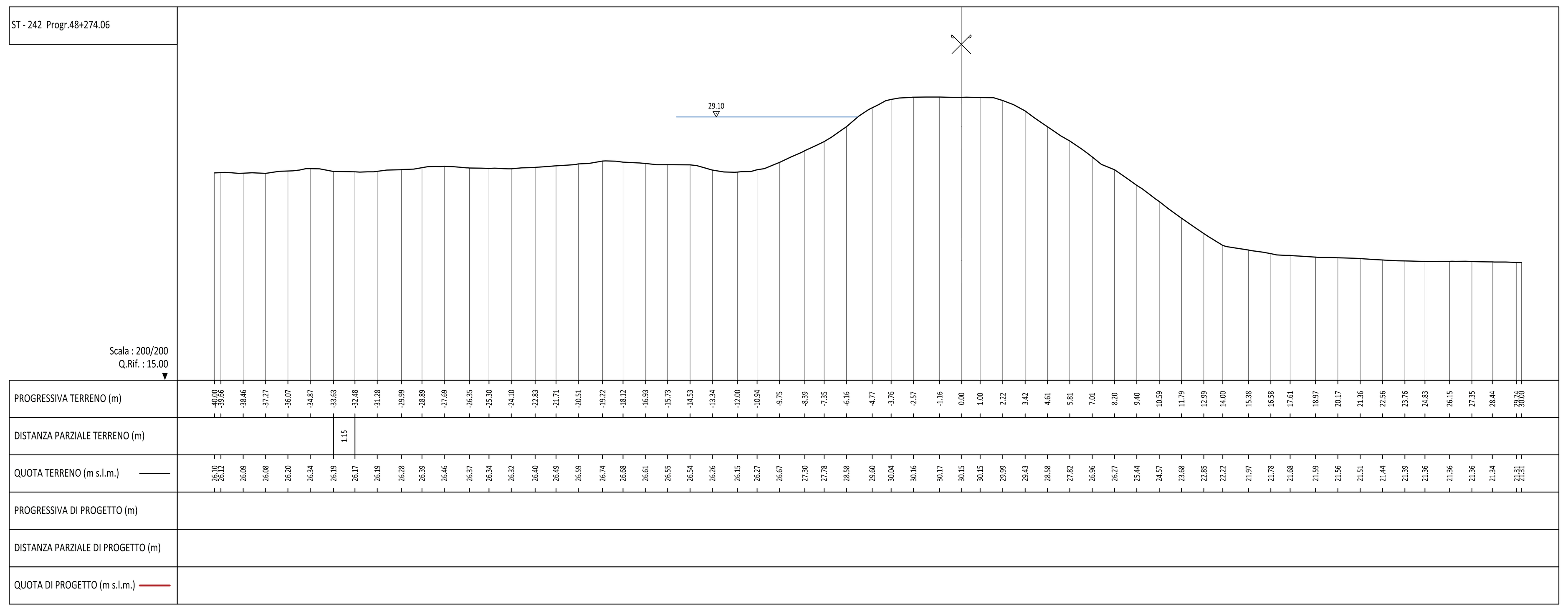

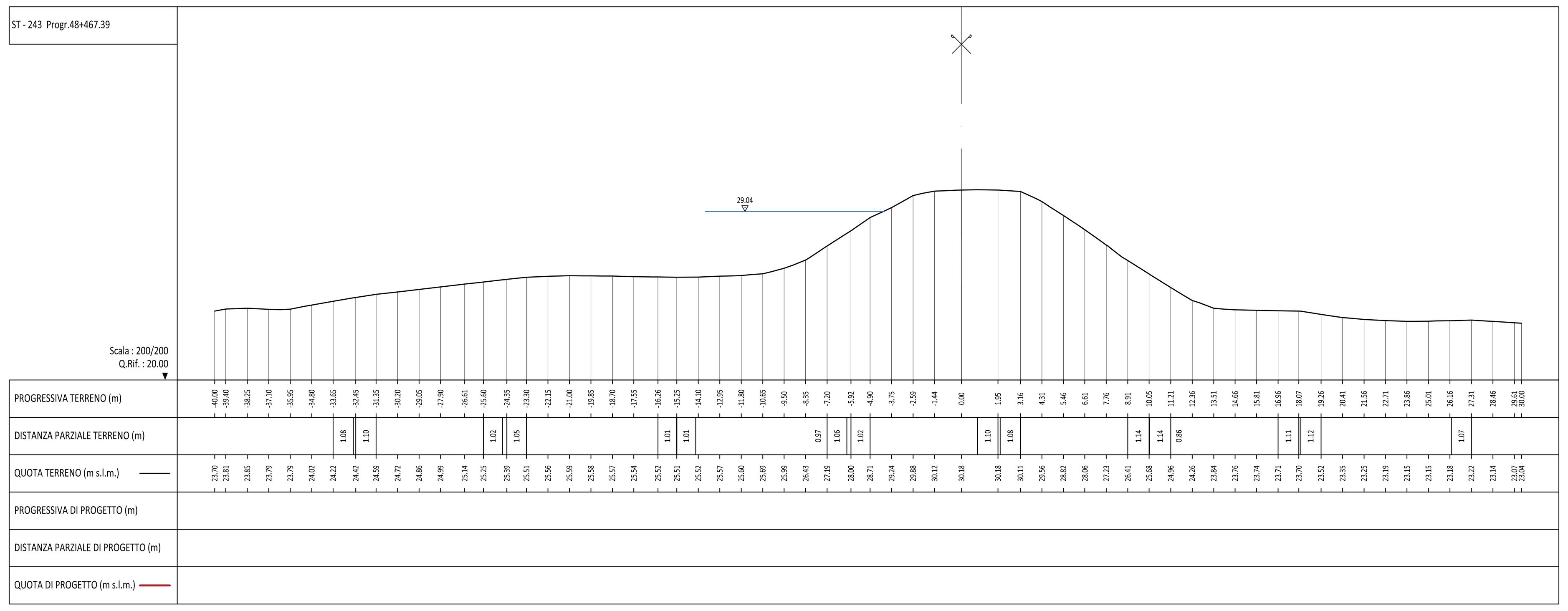

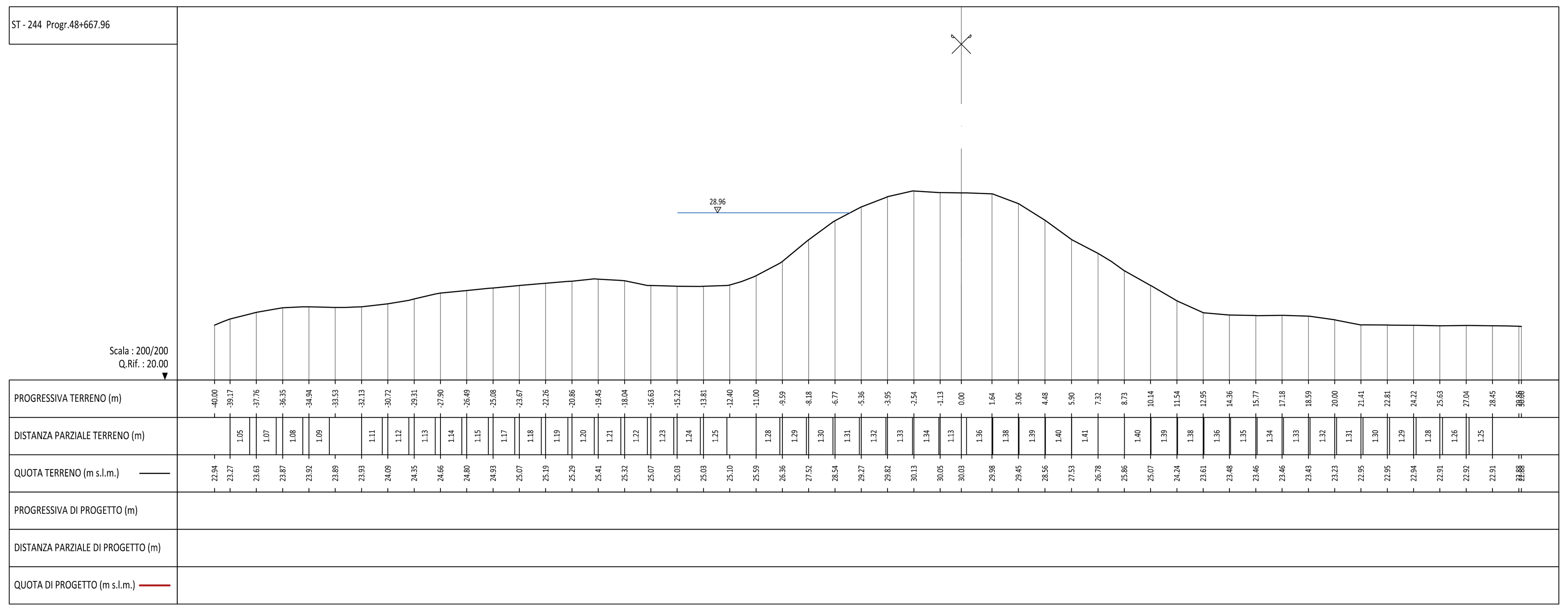

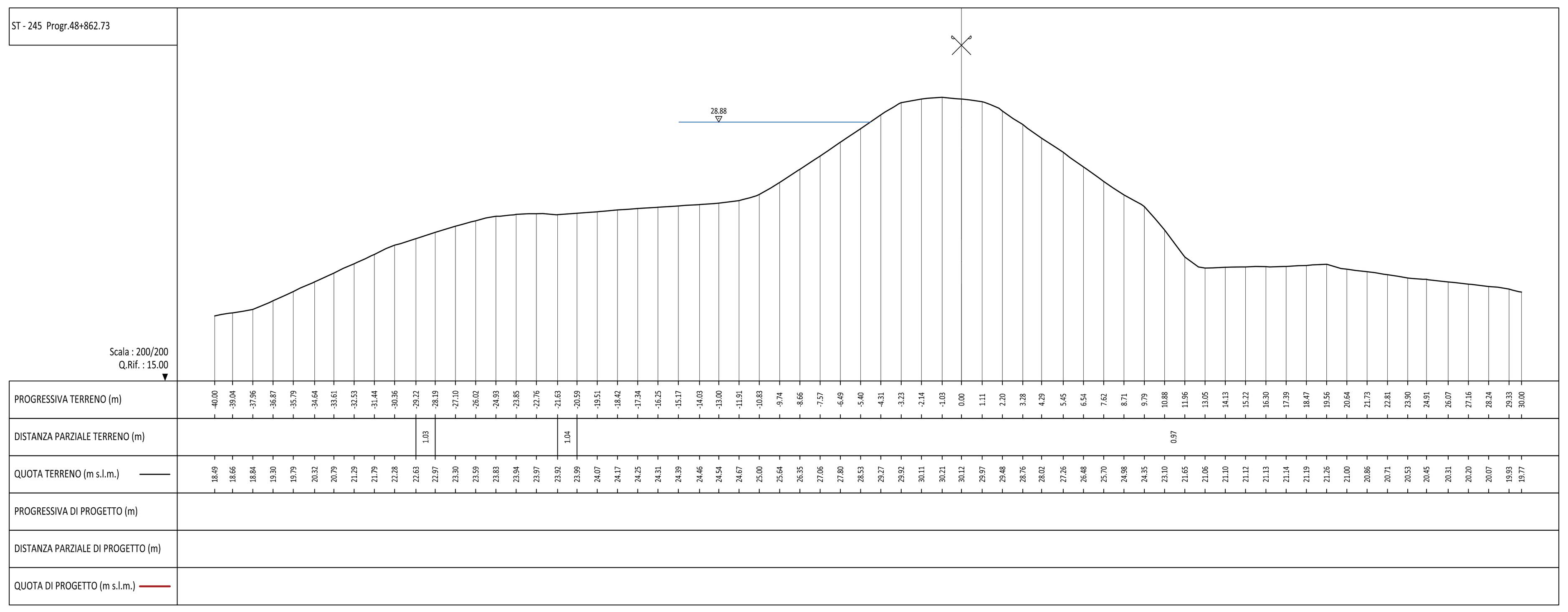

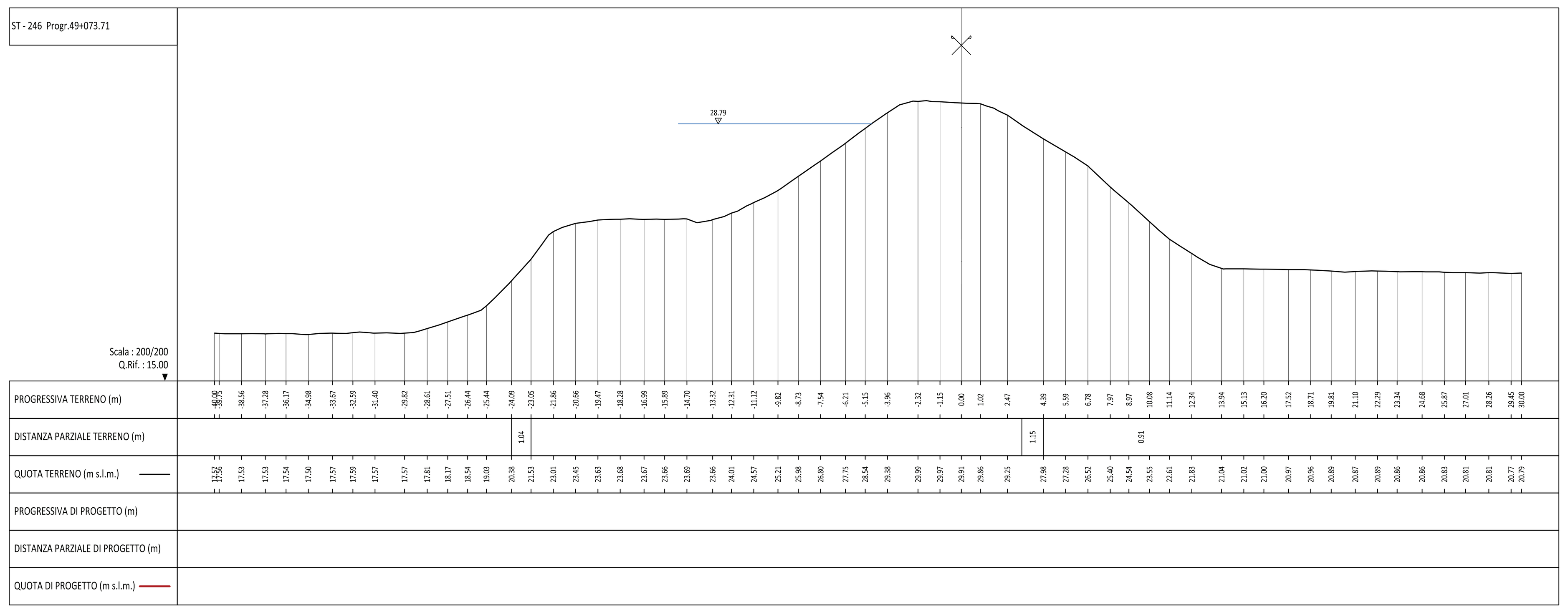

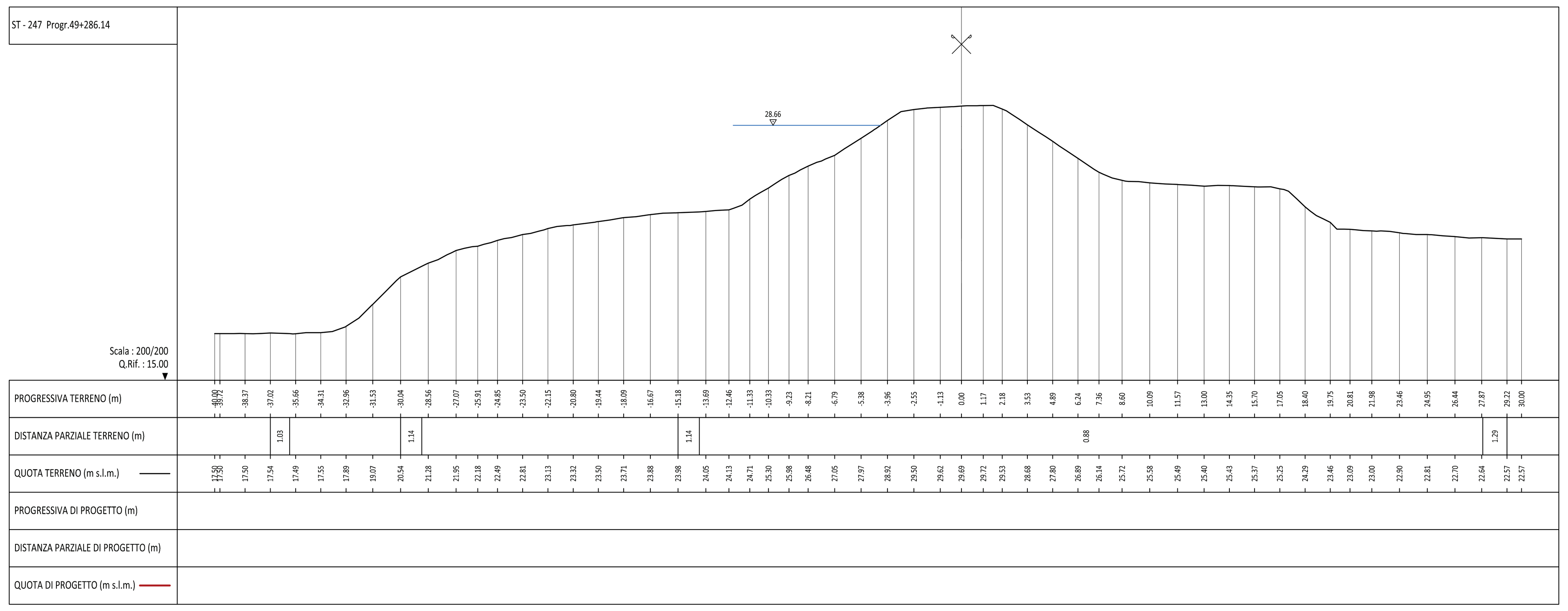

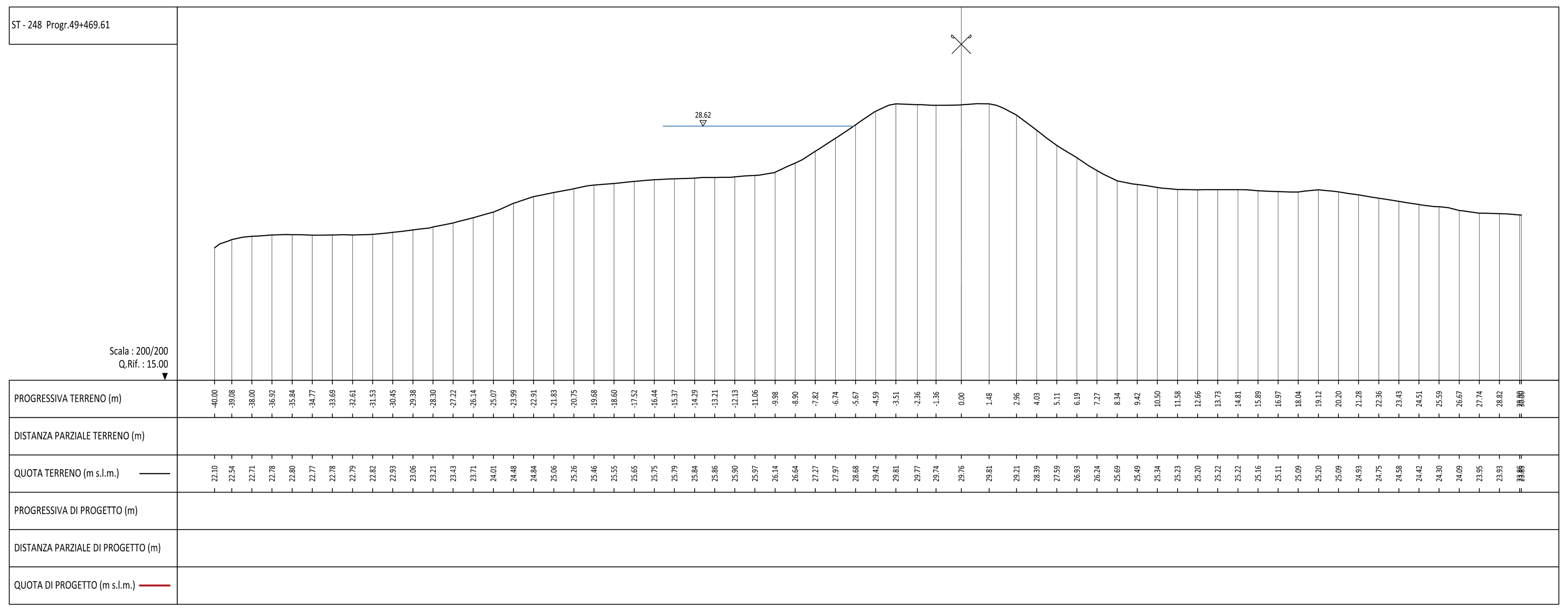

LEGENDA TEMATISMI

- Quota di progetto del rialzo arginale (franco + 1 m sulla piena di progetto)
- Livello della piena di progetto (TR20 - durata 12h)
- Livello di riferimento per le opere provvisionali di cantierizzazione

ambiente risorse territorio

AIPo
Agenzia Interregionale per il fiume Po

Adeguamento strutturale e funzionale del sistema arginale difensivo tramite interventi di adeguamento in quota ed in sagoma a valle della cassa fino al confine regionale per garantire il franco di 1 metro, rispetto alla piena di TR 20 anni nello stato attuale, e la stabilità e resistenza dei rilevati (MO-E-1323)

Progetto esecutivo II° stralcio - I° lotto

Il Progettista - Responsabile di progetto e delle integrazioni e prestazioni specialistiche: *Dott. Ing. Ivo FRESIA*	Il Geologo: *Dott. Geol. Giancarlo VILLA*
Il Coordinatore per la sicurezza in fase di progettazione: *Dott. Ing. Giuseppe CAMPI*	VISTO: Il Responsabile del procedimento *Dott. Ing. Federica PELLEGRINI*

approvato	Dott. Ing. Ivo Fresia
verificato	Dott. Ing. Giuseppe Campi
elaborato	Geom. Antonio de Filippis

rev.	sigla			data
1	AD	GC	FR	giugno 2018
0	AD	GC	FR	aprile 2018

codice elaborato 0690-04-05-047N-01

TAVOLE GENERALI DI INQUADRAMENTO

SEZIONI TRASVERSALI IN SPONDA DESTRA - TAV. 18 di 20
Scala 1:200

E2.05.09.r

01PQ-Mod07
Rev. 1
Data emissione: 02.2018

www.artambiente.org