



- LEGENDA TEMATISMI**
- Quota di progetto del rialzo originale (Franco + 1 m sulla piena di progetto)
  - Livello della piena di progetto (FR30 - diana 12h)
  - Livello di riferimento per le opere provvisorie di canalizzazione

ST-122 - Pieg. 2A-02-12/3




ST-121 - Pieg. 2A-02-11/5



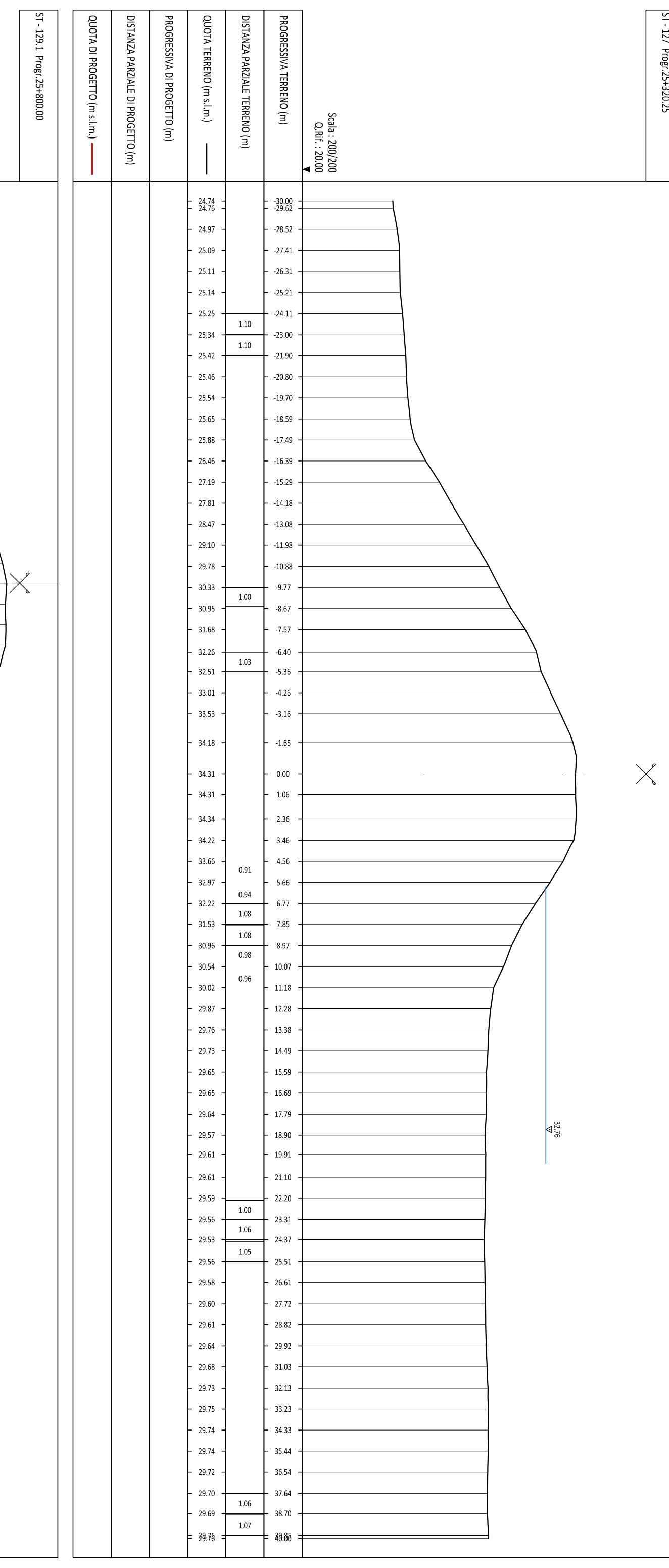
ST-123 - Pieg. 2A-02-13/6




ST-124 - Pieg. 2A-02-12/3



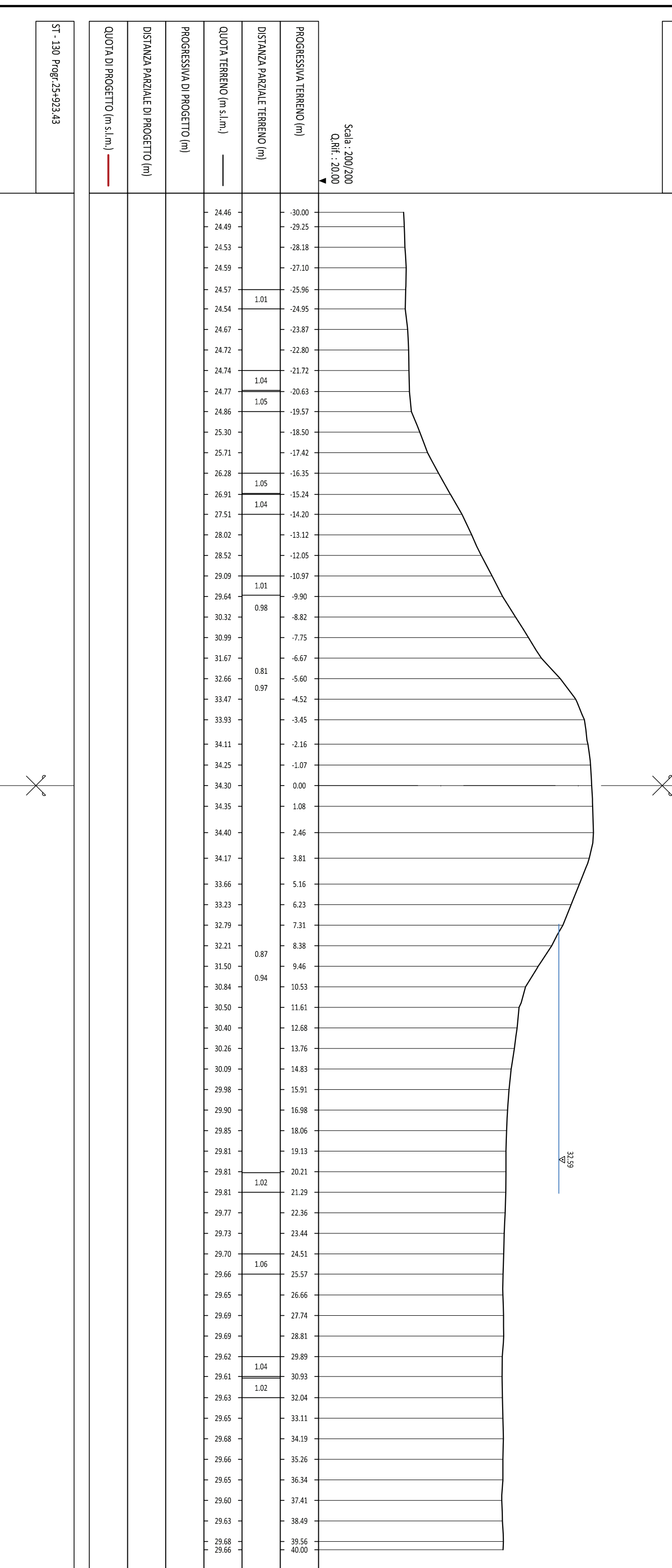
ST-127 - Pieg. 2A-02-13/3




ST-126 - Pieg. 2A-02-11/6



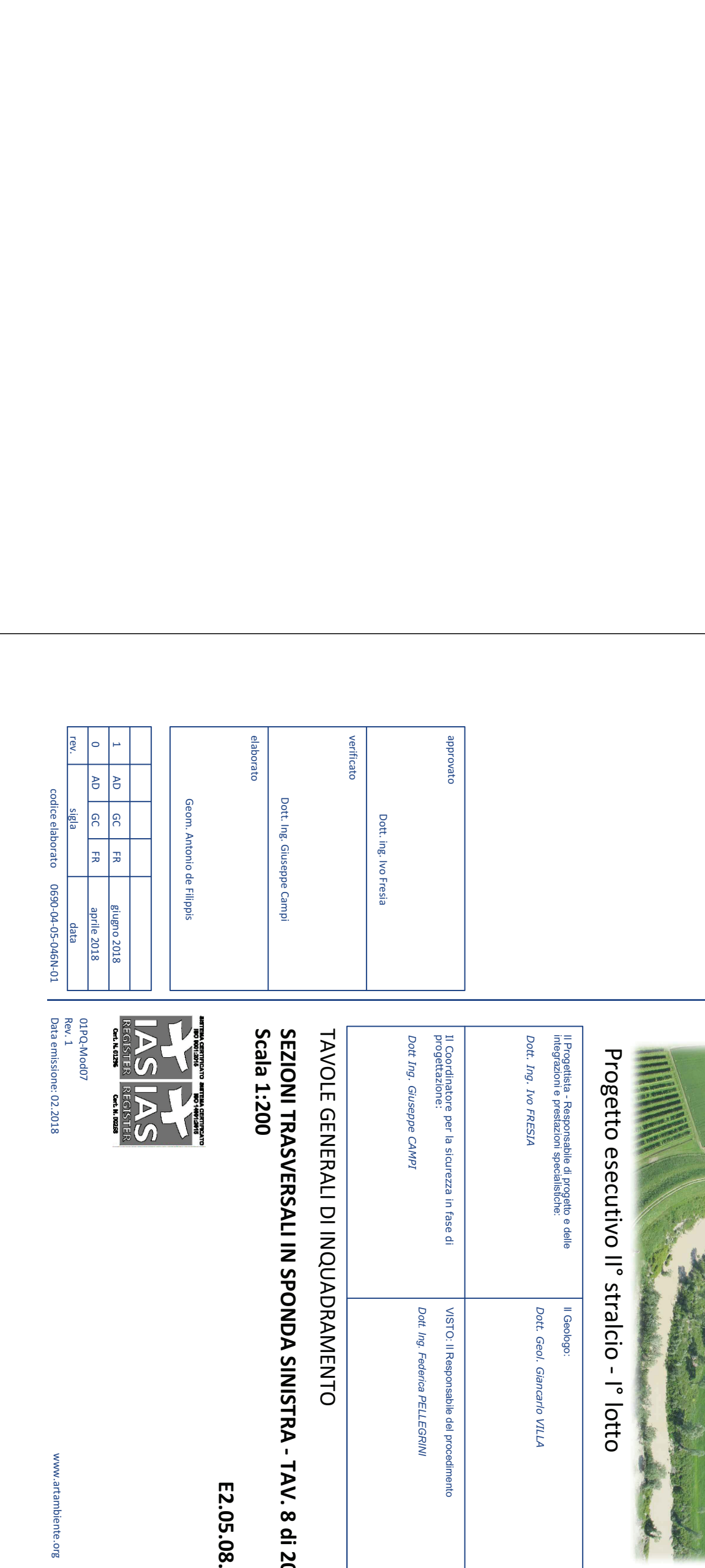
ST-128 - Pieg. 2A-02-11/8



ST-125 - Pieg. 2A-02-12/2



ST-129 - Pieg. 2A-02-13/4



Adeguamento strutturale e funzionale del sistema arginale difensivo tramite interventi di adeguamento in quota ed in sagoma a valle della cassa fino al confine regionale per garantire il franco di 1 metro, rispetto alla piena di TR 20 anni nello stato attuale, e la stabilità e resistenza dei rilevati (MO-E-1323)



Progetto esecutivo I° stralcio - I° lotto

Direzione Provinciale delle Opere Pubbliche Direzione Regionale delle Opere Pubbliche Direzione Provinciale delle Opere Pubbliche Direzione Regionale delle Opere Pubbliche		Direzione Provinciale delle Opere Pubbliche Direzione Regionale delle Opere Pubbliche Direzione Provinciale delle Opere Pubbliche Direzione Regionale delle Opere Pubbliche	
Direzione Provinciale delle Opere Pubbliche Direzione Regionale delle Opere Pubbliche Direzione Provinciale delle Opere Pubbliche Direzione Regionale delle Opere Pubbliche		Direzione Provinciale delle Opere Pubbliche Direzione Regionale delle Opere Pubbliche Direzione Provinciale delle Opere Pubbliche Direzione Regionale delle Opere Pubbliche	

SEZIONI TRASVERSALI IN SPONDA SINISTRA - TAV. 8 di 20

Scala 1:200

1	NO	DE	10	2022/2023
2	NO	DE	10	2022/2023

1	NO	DE	10	2022/2023
2	NO	DE	10	2022/2023