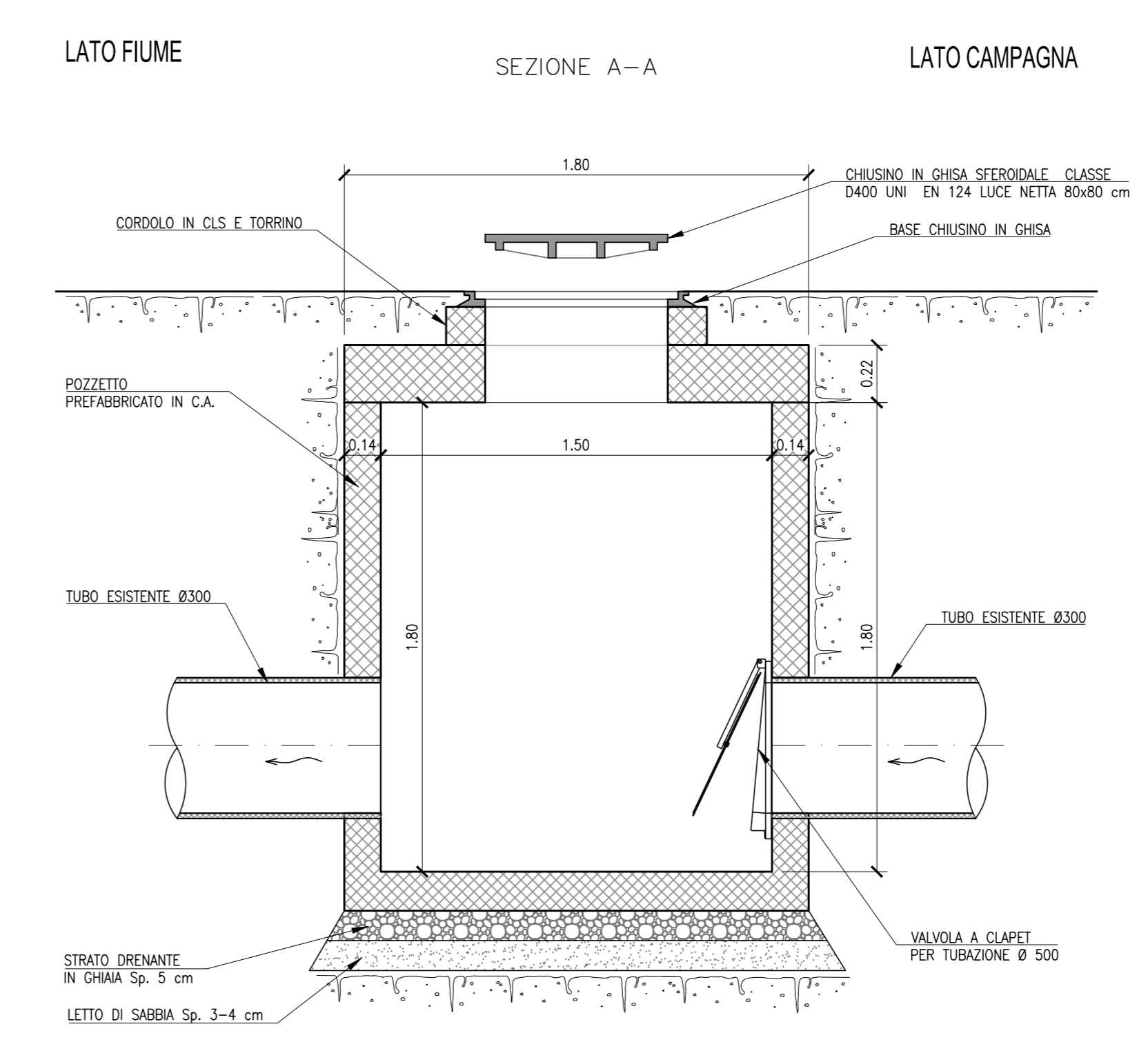
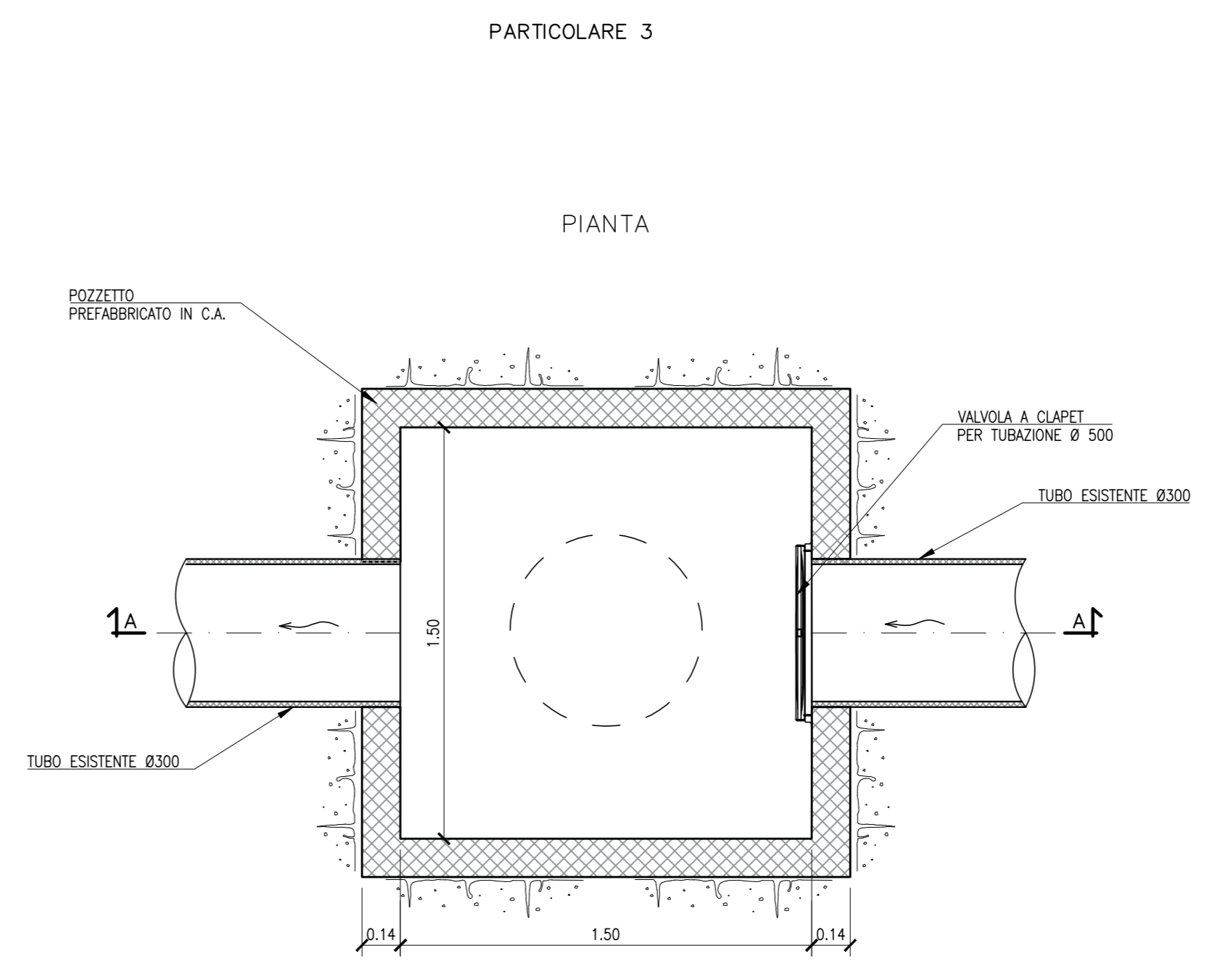
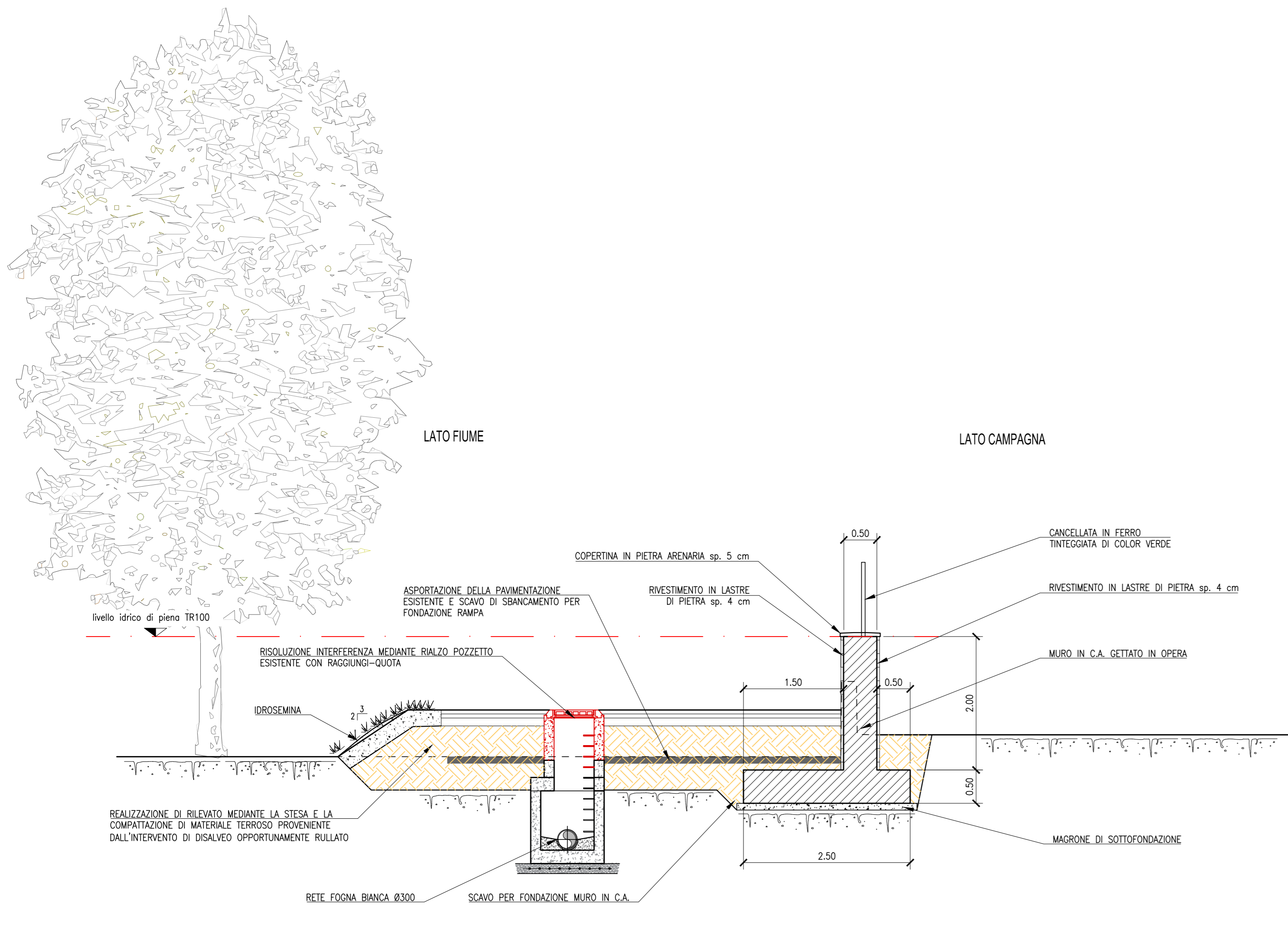
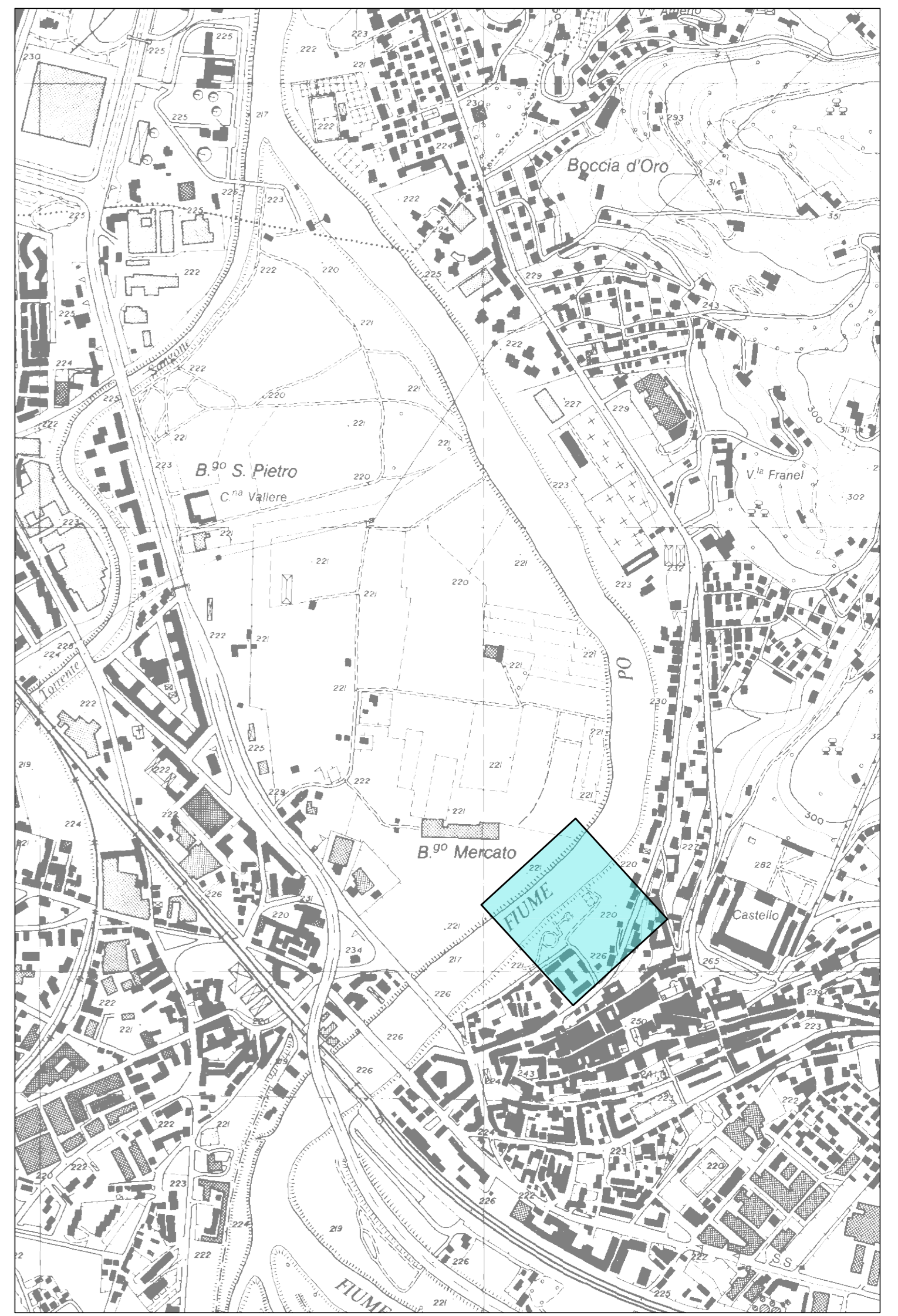
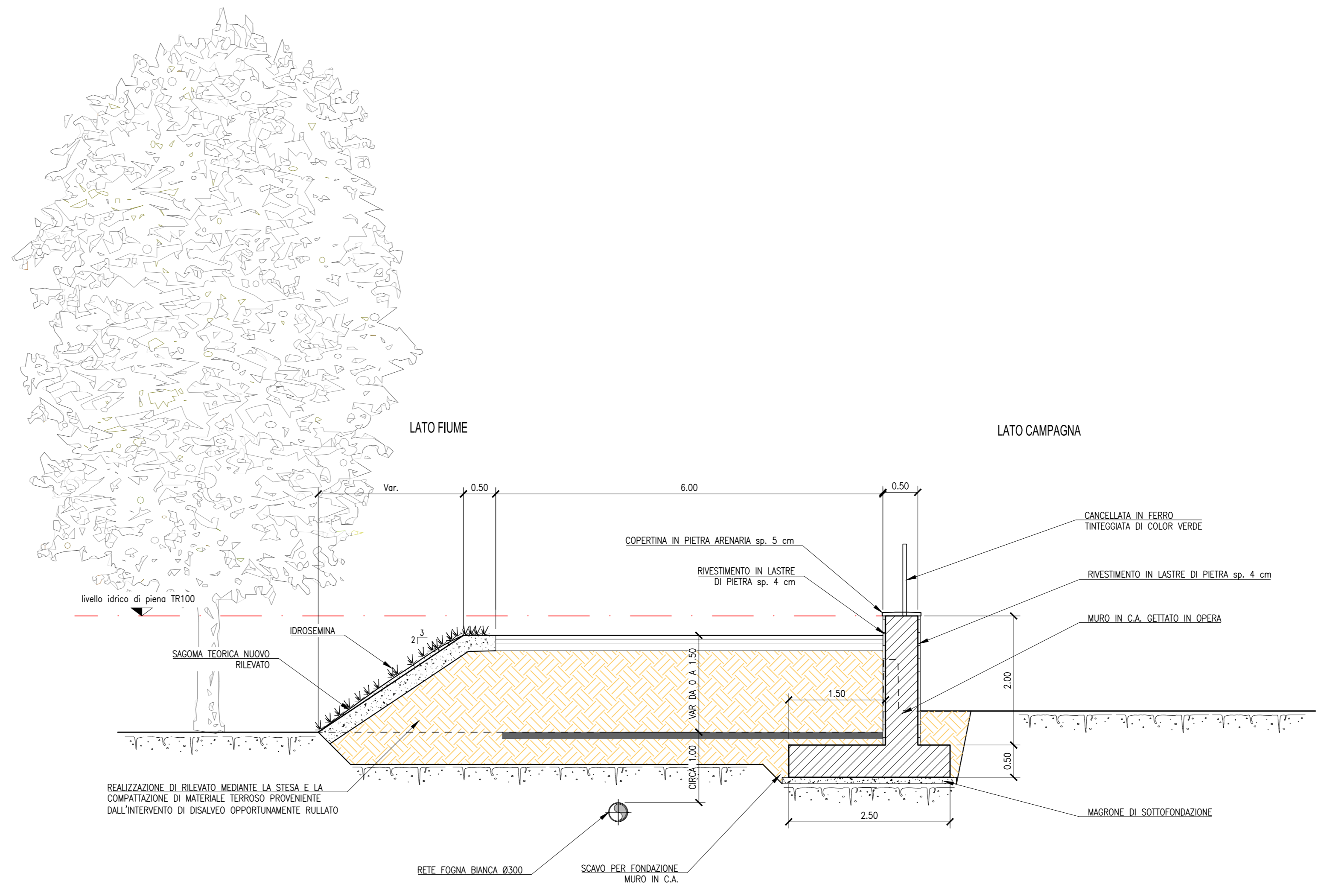


SEZIONE TRASVERSALE
SCALA 1:50
INTERFERENZA CON POZZETTO
PARTICOLARE 1



SEZIONE TRASVERSALE
SCALA 1:50
INTERFERENZA CON CONDOTTO INTERRATA
PARTICOLARE 2



LEGENDA DELLE OPERE IN PROGETTO
Nuovo rilevato originale di sicurezza

LEGENDA SOTTOSERVIZI
Rete SMAT - FOGNATURA Ø800 C.A.

art
ambiente risorse territorio

CITTA' di MONCALIERI **AIPo**
Agenzia Intercomunale per il fiume Po

Programma di interventi:
Alluvione autunno 2000 e succ. integrazione DD 6 del 08/01/03
Regione Piemonte
DIFESE SPONDALE E RICALIBRATURA DEL F.P.O. DAL COMUNE DI PAESANA A MONCALIERI - TO-E-1294

PROGETTO ESECUTIVO - II° STRALCIO - I° LOTTO

Il Progettista - **ING. GIUSEPPE CAMPET** - ha delegato il compito di **PROGETTISTA** al **Geometra GIUSEPPE CAMPET** e il compito di **VERIFICATORE** al **Dott. Geol. Giovanni Carra**.

Il Coordinatore per la realizzazione e per le progettazioni è il **Dott. Ing. Giuseppe CAMPET**. Il VETTORE RESPONSABILE DEL PROCEDIMENTO è il **Dott. Ing. Giuseppe ZAVIGNELLI**.

RELAZIONE SULLE INTERFERENZE
Planimetria e sezioni reti interferenti
SMAT - FOGNATURA ACQUA BIANCA
Scale varie **E1.R7.AII.2**

approvato: Dott. Ing. Leo Prada
verificato: Dott. Ing. Giuseppe Campet
elaborato: Geom. Antonio de Pillipis

CIPSA Mod07
Rev. 3
Data emissione: 02/2018
www.artambiente.it