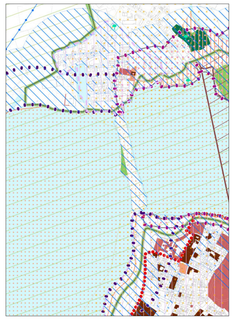

Estratto di P.G.T. (DP.3a) - Vincoli paesaggistici — Scala 1:12.000

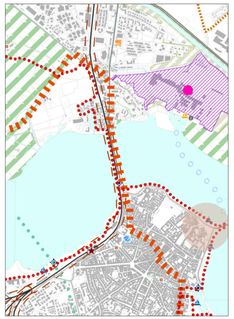

Estratto di P.G.T. (DP.3c) - Piano Territoriale di coordinamento provinciale — Scala 1:25.000

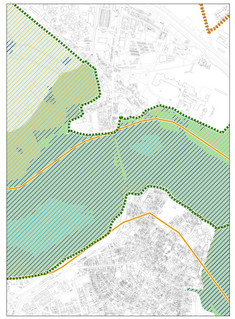

Estratto di P.G.T. (DP.3d) - Rete ecologica - RER — Scala 1:25.000

Estratto di P.G.T. (DP.6) - Previsioni di piano — Scala 1:12.000

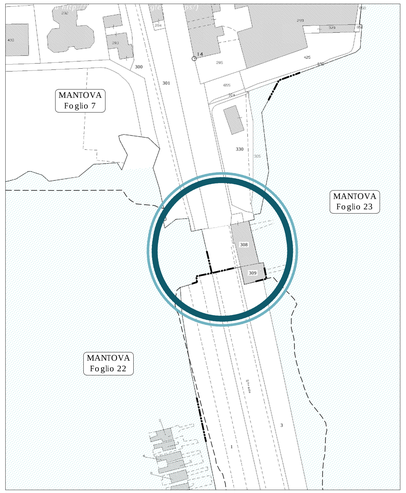

Estratto di mappa — Scala 1:1.000

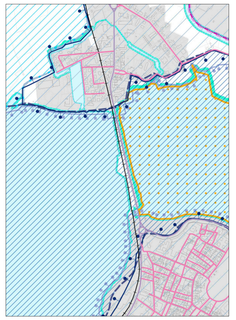

Estratto di P.G.T. (DP.3b) - Vincoli ambientali, idrogeologici e amministrativi — Scala 1:12.000

Estratto di P.G.T. (DP.3c) - P.T.C. del Parco del Mincio — Scala 1:25.000

Estratto di P.G.T. (DP.3d) - Rete ecologica - RVP — Scala 1:25.000

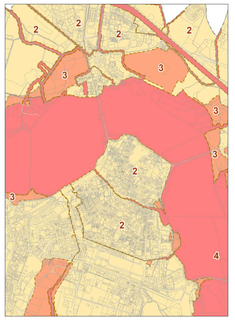

Estratto di P.G.T. (DP.6) - Classi di fattibilità geologica — Scala -

Estratto di P.G.T. (DP.3c) - Piano Paesistico Regionale — Scala 1:25.000

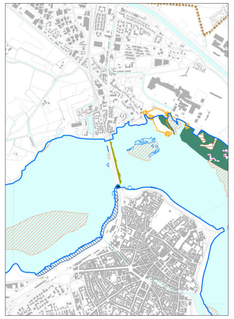

Estratto di P.G.T. (DP.3c) - Piano di gestione dei siti Rete Natura — Scala 1:25.000

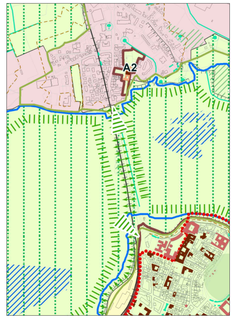

Estratto di P.G.T. (DP.5) - Sensibilità paesaggistica — Scala 1:12.000

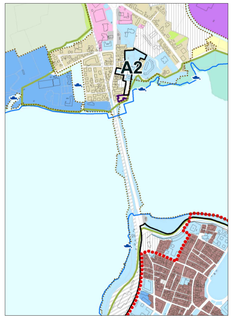

Estratto di P.G.T. (PR.1) - Modalità d'intervento per destinazioni d'uso — Scala 1:12.000

Fiume Mincio
Opere idrauliche di II categoria
MN-E-394-M
CUP: B64H15000070002
CIG:

AIPo Agenzia Interregionale per il fiume Po

Regione Lombardia

Lotto A

ELABORATO
Base catastale e stralcio del PGT di Mantova

UBICAZIONE OPERE
Comune di Mantova
Località Ponte dei Mulini

DATA: Agosto 2018
AGG.: -
SCALA: Varie

COMMITTENTE
AIPO - Ufficio operativo di Mantova
Vicolo Canove, 26 - 46100 Mantova
tel. + 39 0376320461
fax. + 39 0376320464
e-mail:ufficio-mn@agenziapo.it

Raggruppamento temporaneo d'imprese
POLARIS - STUDIO ASSOCIATO
HYDRODATA S.p.a.
ENGEO S.r.l.
SAP S.r.l.

Legale rappresentante dell'ATI
Ing. Ivano Galvani

Responsabile unico del procedimento
Ing. Ivano Galvani

Il Coordinatore alla Progettazione
Ing. Marcello Moretti

Assistente
Dott. Paolo Michelini

Lavori di ripristino funzionale del manufatto a sostegno del Lago Superiore denominato "Vasarone", a seguito degli eventi sismici del 20 e 29 maggio 2012

3.c